



АДМИНИСТРАЦИЯ
МУНИЦИПАЛЬНОГО ОБРАЗОВАНИЯ ГОРОДСКОЙ ОКРУГ
ГОРОД-КУРОРТ СОЧИ КРАСНОДАРСКОГО КРАЯ

ПОСТАНОВЛЕНИЕ

№ 1382
от 12.07.2021

Об установлении публичных сервитутов в целях размещения некоторых объектов электросетевого хозяйства, необходимых для электроснабжения населения города Сочи

В администрации муниципального образования городской округ город-курорт Сочи Краснодарского края обратилось публичное акционерное общество «Россети Кубань» (ПАО «Россети Кубань», основной государственный регистрационный номер 1022301427268) с ходатайством об установлении публичных сервитутов в целях размещения объектов электросетевого хозяйства «КТПД-89 УРОЧИЩЕ *ЧЕРНАЯ ГОРА*» (инв. № 33946), «ЗДАНИЕ ТП Д-169» (инв. № 11247), «КТПБ П/СТ НОР-ЛУЙС 110/10» (инв. № 30365), «ЗДАНИЕ ТП Д-185» (инв. № 10697), «ЗДАНИЕ ТП Д-197» (инв. № 11256), «ТП-25» (инв. № 37114), «КТП Д-49» (инв. № 30917), «КТП Д-180» (инв. № 33867), «ЗДАНИЕ ТП Х-318» (инв. № 10335), «ЗДАНИЕ ТП Х-4» (инв. № 10139), «ЗДАНИЕ ТП Х-44» (инв. № 10619), «ЗДАНИЕ ТП Х-347» (инв. № 10737), «ЗДАНИЕ ТП Х-528» (инв. № 11591), «ЗДАНИЕ ТП Х-55» (инв. № 10529), «КТП Х-364» (инв. № 32338), «ЗДАНИЕ ТП Х-37» (инв. № 10143), «ЗДАНИЕ ТП Х-550» (инв. № 10423), «КТП Х-4» (инв. № 33651), «ВЛ 6КВ ОТ ТП-178 ДО ТП-550» (инв. № 23013), «КТПК К-51» (инв. № 35341), «ЗДАНИЕ ТП КС-29» (инв. № 10332), «ТП-13» (инв. № 38882), «ЗДАНИЕ ТП Д-250» (инв. № 10641), «ЗДАНИЕ ТП Д-77» (инв. № 11246), «КТП Д-103» (инв. № 33756), «КТП Д-102» (инв. № 33911), «ОБОРУДОВАНИЕ ТП Д-188» (инв. № 33878), «КТП Д-201» (инв. № 33895), «КТП Д-207» (инв. № 33896), «ЗДАНИЕ ТП Д-171» (инв. № 11296), «ЗДАНИЕ ТП Д-184» (инв. № 11338), «ЗДАНИЕ ТП Д-186» (инв. № 11305), «ТП-28» (инв. № 37147), «ТП-16» (инв. № 38429), «КТП Д-283» (инв. № 34017), «ЗДАНИЕ ТП Д-168» (инв. № 11271), «ЗДАНИЕ РП Д-97» (инв. № 10131), «ВЛ 10 КВ ОТ ТП-70 ДО ТП-120/121» (инв. № 26571), «ЗДАНИЕ ТП Д-148» (инв. № 11293), «ЗДАНИЕ ТП Д-154» (инв. № 11213), «ЗДАНИЕ ТП Д-190» (инв. № 11254), «ЗДАНИЕ ТП Д-193» (инв. № 11235), «ЗДАНИЕ ТП Д-198» (инв. № 11301), «ТП-3» (инв. № 38700), «КТП Х-328» (инв. № 32624), «КТП Д-288» (инв. № 30750), «ЗДАНИЕ

ТП Х-38» (инв. № 10144), «ЗДАНИЕ ТП Д-146» (инв. № 11289), «ВЛ 6 КВ ОТ ТП-132 ДО ТП-275» (инв. № 23015), «ВЛ 6 КВ ОТ КРН-РП-98-1 ДО КРН-ФС-12» (инв. № 25672), «ВЛ 6 КВ ОТ КРН РП-98-1 ДО КРН-ФС-13» (инв. № 25671), «ВЛ 10 КВ ПС «Вишневая» ф. Вш-117-ТРП 311» (инв. № 28221), «ВЛ 10кВФ. Р-404-ТРП-112» (инв. № 28222), «ТП-36» (инв. № 37117), «ТП-34» (инв. № 38382), «ЗДАНИЕ ТП Х-201» (инв. № 10136), «ЗДАНИЕ ТП Х-225» (инв. № 10536), «ЗДАНИЕ ТП Х-231» (инв. № 10246), «ЗДАНИЕ ТП Х-368» (инв. № 10715), необходимых для организации электроснабжения населения.

Информационное сообщение о возможности установления публичных сервитутов для размещения объектов электросетевого хозяйства «КТПД-89 УРОЧИЩЕ *ЧЕРНАЯ ГОРА*» (инв. № 33946), «ЗДАНИЕ ТП Д-169» (инв. № 11247), «КТПБ П/СТ НОР-ЛУЙС 110/10» (инв. № 30365), «ЗДАНИЕ ТП Д-185» (инв. № 10697), «ЗДАНИЕ ТП Д-197» (инв. № 11256), «ТП-25» (инв. № 37114), «КТП Д-49» (инв. № 30917), «КТП Д-180» (инв. № 33867), «ЗДАНИЕ ТП Х-318» (инв. № 10335), «ЗДАНИЕ ТП Х-4» (инв. № 10139), «ЗДАНИЕ ТП Х-44» (инв. № 10619), «ЗДАНИЕ ТП Х-347» (инв. № 10737), «ЗДАНИЕ ТП Х-528» (инв. № 11591), «ЗДАНИЕ ТП Х-55» (инв. № 10529), «КТП Х-364» (инв. № 10423), «КТП Х-4» (инв. № 33651), «ВЛ 6КВ ОТ ТП-178 ДО ТП-550» (инв. № 23013), «КТПК К-51» (инв. № 35341), «ЗДАНИЕ ТП КС-29» (инв. № 10332), «ТП-13» (инв. № 38882), «ЗДАНИЕ ТП Д-250» (инв. № 10641), «ЗДАНИЕ ТП Д-77» (инв. № 11246), «КТП Д-103» (инв. № 33756), «КТП Д-102» (инв. № 33911), «ОБОРУДОВАНИЕ ТП Д-188» (инв. № 33878), «КТП Д-201» (инв. № 33895), «КТП Д-207» (инв. № 33896), «ЗДАНИЕ ТП Д-171» (инв. № 11296), «ЗДАНИЕ ТП Д-184» (инв. № 11338), «ЗДАНИЕ ТП Д-186» (инв. № 11296), «ЗДАНИЕ ТП Д-184» (инв. № 11338), «ЗДАНИЕ ТП Д-186» (инв. № 11305), «ТП-28» (инв. № 37147), «ТП-16» (инв. № 38429), «КТП Д-283» (инв. № 34017), «ЗДАНИЕ ТП Д-168» (инв. № 11271), «ЗДАНИЕ РП Д-97» (инв. № 10131), «ВЛ 10 КВ ОТ ТП-70 ДО ТП-120/121» (инв. № 26571), «ЗДАНИЕ ТП Д-148» (инв. № 11293), «ЗДАНИЕ ТП Д-154» (инв. № 11213), «ЗДАНИЕ ТП Д-190» (инв. № 11254), «ЗДАНИЕ ТП Д-193» (инв. № 11235), «ЗДАНИЕ ТП Д-198» (инв. № 11301), «ТП-3» (инв. № 38700), «КТП Х-328» (инв. № 32624), «КТП Д-288» (инв. № 30750), «ЗДАНИЕ ТП Х-38» (инв. № 10144), «ЗДАНИЕ ТП Д-146» (инв. № 11289), «ВЛ 6 КВ ОТ ТП-132 ДО ТП-275» (инв. № 23015), «ВЛ 6 КВ ОТ КРН-РП-98-1 ДО КРН-ФС-12» (инв. № 25672), «ВЛ 6 КВ ОТ КРН РП-98-1 ДО КРН-ФС-13» (инв. № 25671), «ВЛ 10 КВ ПС «Вишневая» ф. Вш-117-ТРП 311» (инв. № 28221), «ВЛ 10кВФ. Р-404-ТРП-112» (инв. № 28222), «ТП-36» (инв. № 37117), «ТП-34» (инв. № 38382), «ЗДАНИЕ ТП Х-201» (инв. № 10136), «ЗДАНИЕ ТП Х-225» (инв. № 10536), «ЗДАНИЕ ТП Х-231» (инв. № 10246), «ЗДАНИЕ ТП Х-368» (инв. № 10715), необходимых для электроснабжения населения города Сочи, опубликовано в газете «Новости Сочи» от 20 февраля 2021 года № 23 (3595) - № 24 (3596) и размещено на официальном сайте администрации

муниципального образования городской округ город-курорт Сочи Краснодарского края в информационно-телекоммуникационной сети Интернет.

В соответствии со статьями 23, 39.37, 39.38, 39.43 Земельного кодекса Российской Федерации ПОСТАНОВЛЯЮ:

1.1. Утвердить границы публичного сервитута в целях размещения объекта электросетевого хозяйства, необходимого для организации электроснабжения населения, «КТПД-89 УРОЧИЩЕ *ЧЕРНАЯ ГОРА*» (инв. № 33946), принадлежащего публичному акционерному обществу «Россети Кубань» на основании справки о балансовой принадлежности от 1 марта 2021 года № 64, на части земельных участков, расположенных по адресным ориентирам:

- Краснодарский край, г. Сочи, Сочинский национальный парк, Дагомыское лесничество, с кадастровым номером 23:49:0000000:25 (Единое землепользование), в том числе земельный участок с кадастровым номером 23:49:0136009:2995, согласно схеме местоположения границ публичного сервитута;

- Краснодарский край, г. Сочи, Сочинский национальный парк, Дагомыское лесничество, с кадастровым номером 23:49:0136009:5130, согласно схеме местоположения границ публичного сервитута и земли неразграниченной государственной собственности (приложение № 1).

1.2. Утвердить границы публичного сервитута в целях размещения объекта электросетевого хозяйства, необходимого для организации электроснабжения населения, «ЗДАНИЕ ТП Д-169» (инв. № 11247), принадлежащего публичному акционерному обществу «Россети Кубань» на основании свидетельства о государственной регистрации права от 19 апреля 2016 года № 23-23/050-23/001/834/2016-2908/1, на части земельных участков, расположенных по адресным ориентирам:

- край Краснодарский, г. Сочи, р-н Лазаревский, в районе ул. Батумское шоссе, с кадастровым номером 23:49:0125010:68, согласно схеме местоположения границ публичного сервитута;

- Краснодарский край, г. Сочи, р-н Лазаревский, п. Дагомыс, ул. Батумское шоссе, участок № 2, с кадастровым номером 23:49:0125011:1006, согласно схеме местоположения границ публичного сервитута;

- край Краснодарский, г. Сочи, р-н Лазаревский, п. Дагомыс, ул. Батумское шоссе, 2-а, с кадастровым номером 23:49:0125010:60, согласно схеме местоположения границ публичного сервитута (приложение № 2).

1.3. Утвердить границы публичного сервитута в целях размещения объекта электросетевого хозяйства, необходимого для организации электроснабжения населения, «КТПБ П/СТ НОР-ЛУЙС 110/10» (инв. № 30365), принадлежащего публичному акционерному обществу «Россети Кубань» на основании справки о балансовой принадлежности от 1 марта 2021 года № 64, на части земельных участков, расположенных по адресным ориентирам:

- Краснодарский край, р-н Лазаревский, г. Сочи, ЭСК ПС-110 кВ «Нор-Луйс» с прилегающими ВЛ-110 кВ: «Дагомыс-Нор-Луйс 1, 2 цепь»,

с кадастровым номером 23:49:0000000:278 (Единое землепользование), в том числе земельный участок с кадастровым номером 23:49:0136005:1222, согласно схеме местоположения границ публичного сервитута;

- Краснодарский край, р-н Лазаревский, г. Сочи, ЭСК ПС-110 кВ «Нор-Луйс» с прилегающими ВЛ-110 кВ: «Дагомыс-Нор-Луйс 1, 2 цепь», с кадастровым номером 23:49:0000000:278 (Единое землепользование), в том числе земельный участок с кадастровым номером 23:49:0136005:1221, согласно схеме местоположения границ публичного сервитута и земли неразграниченной государственной собственности (приложение № 3).

1.4. Утвердить границы публичного сервитута в целях размещения объекта электросетевого хозяйства, необходимого для организации электроснабжения населения, «ЗДАНИЕ ТП Д-185» (инв. № 10697), принадлежащего публичному акционерному обществу «Россети Кубань» на основании свидетельства о государственной регистрации права от 27 апреля 2016 года № 23-23/050-23/001/834/2016-3527/1, на части земельных участков, расположенных по адресным ориентирам:

- край Краснодарский, г. Сочи, р-н Лазаревский, п. Якорная Щель, по схеме застройки улицы Череповецкой, земельный участок № 43, с кадастровым номером 23:49:0119002:56, согласно схеме местоположения границ публичного сервитута;

- Российская Федерация, Краснодарский край, г. Сочи, Лазаревский район, ул. Череповецкая, участок 12/52, с кадастровым номером 23:49:0000000:6999, согласно схеме местоположения границ публичного сервитута;

- Краснодарский край, г. Сочи, Лазаревский, с. Верхнеякорная Щель, с кадастровым номером 23:49:0119002:1646, согласно схеме местоположения границ публичного сервитута и земли неразграниченной государственной собственности (приложение № 4).

1.5. Утвердить границы публичного сервитута в целях размещения объекта электросетевого хозяйства, необходимого для организации электроснабжения населения, «ЗДАНИЕ ТП Д-197» (инв. № 11256), принадлежащего публичному акционерному обществу «Россети Кубань» на основании свидетельства о государственной регистрации права от 23 декабря 2015 года № 23-23/050-23/001/828/2015-2906/1, на части земельных участков, расположенных по адресным ориентирам:

- край Краснодарский, г. Сочи, р-н Лазаревский, автодорога п. Дагомыс – с. Барановка, с кадастровым номером 23:49:0000000:166, согласно схеме местоположения границ публичного сервитута;

- Краснодарский край, г. Сочи, Лазаревский р-н, с. Барановка, с кадастровым номером 23:49:0000000:1010, согласно схеме местоположения границ публичного сервитута;

- Краснодарский край, г. Сочи, Сочинский национальный парк, Дагомыское лесничество, с кадастровым номером 23:49:0000000:25 (Единое землепользование), в том числе земельный участок с кадастровым номером

23:49:0136004:1780, согласно схеме местоположения границ публичного сервитута и земли неразграниченной государственной собственности (приложение № 5).

1.6. Утвердить границы публичного сервитута в целях размещения объекта электросетевого хозяйства, необходимого для организации электроснабжения населения, «ТП-25» (инв. № 37114), принадлежащего публичному акционерному обществу «Россети Кубань» на основании справки о балансовой принадлежности от 20 апреля 2021 года № 128, на части земельных участков, расположенных по адресным ориентирам:

- край Краснодарский, г. Сочи, р-н Центральный, ул. Дагомысская, 38, с кадастровым номером 23:49:0205025:22, согласно схеме местоположения границ публичного сервитута;

- край Краснодарский, г. Сочи, р-н Центральный, ул. Дагомысская, с кадастровым номером 23:49:0205025:1015, согласно схеме местоположения границ публичного сервитута;

- Краснодарский край, г. Сочи, с кадастровым номером 23:49:0205025:1124, согласно схеме местоположения границ публичного сервитута (приложение № 6).

1.7. Утвердить границы публичного сервитута в целях размещения объекта электросетевого хозяйства, необходимого для организации электроснабжения населения, «КТП Д-49» (инв. № 30917), принадлежащего публичному акционерному обществу «Россети Кубань» на основании справки о балансовой принадлежности от 1 марта 2021 года № 64, на части земельных участков, расположенных по адресным ориентирам:

- край Краснодарский, г. Сочи, р-н Лазеревский, с кадастровым номером 23:49:0136009:2536, согласно схеме местоположения границ публичного сервитута;

- край Краснодарский, г. Сочи, р-н Лазеревский, с. Разбитый Котел, ул. Звездная, дом 7, с кадастровым номером 23:49:0136006:158, согласно схеме местоположения границ публичного сервитута;

- край Краснодарский, г. Сочи, район Лазеревский, село Разбитый Котел, ул. Звездная, с кадастровым номером 23:49:0136006:244, согласно схеме местоположения границ публичного сервитута и земли неразграниченной государственной собственности (приложение № 7).

1.8. Утвердить границы публичного сервитута в целях размещения объекта электросетевого хозяйства, необходимого для организации электроснабжения населения, «КТП Д-180» (инв. № 33867), принадлежащего публичному акционерному обществу «Россети Кубань» на основании справки о балансовой принадлежности от 1 марта 2021 года № 64, на части земельных участков, расположенных по адресным ориентирам:

- Краснодарский край, г. Сочи, Сочинский национальный парк, Головинское лесничество, с кадастровым номером 23:49:0119001:1033, согласно схеме местоположения границ публичного сервитута;

- край Краснодарский, г. Сочи, р-н Лазеревский, п. Якорная Щель, ул. Череповецкая, при жилом доме № 23, с кадастровым номером 23:49:0119002:1006, согласно схеме местоположения границ публичного сервитута;

- Краснодарский край, г. Сочи, Сочинский национальный парк, Головинское лесничество, с кадастровым номером 23:49:0119002:1086, согласно схеме местоположения границ публичного сервитута и земли неразграниченной государственной собственности (приложение № 8).

1.9. Утвердить границы публичного сервитута в целях размещения объекта электросетевого хозяйства, необходимого для организации электроснабжения населения, «ЗДАННЕ ТП Х-318» (инв. № 10335), принадлежащего публичному акционерному обществу «Россети Кубань» на основании справки о балансовой принадлежности от 1 марта 2021 года № 60, на части земельных участков, расположенных по адресным ориентирам:

- край Краснодарский, г. Сочи, р-н Хостинский, ул. Ялтинская, 4-а, с кадастровым номером 23:49:0304018:30, согласно схеме местоположения границ публичного сервитута;

- край Краснодарский, г. Сочи, р-н Хостинский, по ул. 50 лет СССР, с кадастровым номером 23:49:0304018:123, согласно схеме местоположения границ публичного сервитута и земли неразграниченной государственной собственности (приложение № 9).

1.10. Утвердить границы публичного сервитута в целях размещения объекта электросетевого хозяйства, необходимого для организации электроснабжения населения, «ЗДАННЕ ТП Х-4» (инв. № 10139), принадлежащего публичному акционерному обществу «Россети Кубань» на основании справки о балансовой принадлежности от 1 марта 2021 года № 60, на части земельных участков, расположенных по адресным ориентирам:

- край Краснодарский, г. Сочи, р-н Хостинский, ул. Адлерская, 4, с кадастровым номером 23:49:0304006:11, согласно схеме местоположения границ публичного сервитута;

- край Краснодарский, г. Сочи, р-н Хостинский, ул. Октября, 5, с кадастровым номером 23:49:0304006:2, согласно схеме установления границ публичного сервитута и земли неразграниченной государственной собственности (приложение № 10).

1.11. Утвердить границы публичного сервитута в целях размещения объекта электросетевого хозяйства, необходимого для организации электроснабжения населения, «ЗДАННЕ ТП Х-44» (инв. № 10619), принадлежащего публичному акционерному обществу «Россети Кубань» на основании справки о балансовой принадлежности от 1 марта 2021 года № 60, на части земельных участков, расположенных по адресным ориентирам:

- край Краснодарский, г. Сочи, р-н Хостинский, 120, пр-кт Курортный, с кадастровым номером 23:49:0303014:6, согласно схеме местоположения границ публичного сервитута;

- край Краснодарский, г. Сочи, на территории Адлерского района, с кадастровым номером 23:49:0000000:510, согласно схеме местоположения границ публичного сервитута (приложение № 11).

1.12. Утвердить границы публичного сервитута в целях размещения объекта электросетевого хозяйства, необходимого для организации электроснабжения населения, «ЗДАНИЕ ТП Х-347» (инв. № 10737), принадлежащего публичному акционерному обществу «Россети Кубань» на основании справки о балансовой принадлежности от 1 марта 2021 года № 60, на части земельных участков, расположенных по адресным ориентирам:

- Краснодарский край, г. Сочи, Хостинский, ул. Видовая, с кадастровым номером 23:49:0303009:45, согласно схеме местоположения границ публичного сервитута;

- край Краснодарский, г. Сочи, р-н Хостинский, ул. Видовая, дом 33, с кадастровым номером 23:49:0303009:51, согласно схеме местоположения границ публичного сервитута и земли неразграниченной государственной собственности (приложение № 12).

1.13. Утвердить границы публичного сервитута в целях размещения объекта электросетевого хозяйства, необходимого для организации электроснабжения населения, «ЗДАНИЕ ТП Х-528» (инв. № 11591), принадлежащего публичному акционерному обществу «Россети Кубань» на основании справки о балансовой принадлежности от 1 марта 2021 года № 60, на части земельных участков, расположенных по адресным ориентирам:

- Краснодарский край, г. Сочи, Хостинский, ул. Звездная, с кадастровым номером 23:49:0304004:2381, согласно схеме местоположения границ публичного сервитута;

- край Краснодарский, г. Сочи, район Хостинский, с/т «Сутугинское», участок № 157, с кадастровым номером 23:49:0509002:466, согласно схеме местоположения границ публичного сервитута и земли неразграниченной государственной собственности (приложение № 13).

1.14. Утвердить границы публичного сервитута в целях размещения объекта электросетевого хозяйства, необходимого для организации электроснабжения населения, «ЗДАНИЕ ТП Х-55» (инв. № 000105229), принадлежащего публичному акционерному обществу «Россети Кубань» на основании справки о балансовой принадлежности от 1 марта 2021 года № 60, на части земельных участков, расположенных по адресным ориентирам:

- Краснодарский край, г. Сочи, Хостинский, с кадастровым номером 23:49:0000000:6503, согласно схеме местоположения границ публичного сервитута;

- Краснодарский край, г. Сочи, Хостинский, с кадастровым номером 23:49:0303004:1013, согласно схеме местоположения границ публичного сервитута (приложение № 14).

1.15. Утвердить границы публичного сервитута в целях размещения объекта электросетевого хозяйства, необходимого для организации электроснабжения населения, «КТП Х-364» (инв. № 32338), принадлежащего

публичному акционерному обществу «Россети Кубань» на основании справки о балансовой принадлежности от 1 марта 2021 года № 60, на части земельных участков, расположенных по адресным ориентирам:

- Краснодарский край, г. Сочи, Хостинский район, с кадастровым номером 23:49:0308007:2589, согласно схеме местоположения границ публичного сервитута;

- край Краснодарский, г. Сочи, р-н Хостинский, с. Краевско-Армянское, с кадастровым номером 23:49:0308007:1370, согласно схеме местоположения границ публичного сервитута и земли неразграниченной государственной собственности (приложение № 15).

1.16. Утвердить границы публичного сервитута в целях размещения объекта электросетевого хозяйства, необходимого для организации электроснабжения населения, «ЗДАНИЕ ТП Х-37» (инв. № 10143), принадлежащего публичному акционерному обществу «Россети Кубань» на основании справки о балансовой принадлежности от 1 марта 2021 года № 60, на части земельных участков, расположенных по адресным ориентирам:

- край Краснодарский, г. Сочи, р-н Хостинский, ул. Ягтинская, 14, с кадастровым номером 23:49:0304017:36, согласно схеме местоположения границ публичного сервитута;

- край Краснодарский, г. Сочи, р-н Хостинский, ул. 50 лет СССР, дом 15, с кадастровым номером 23:49:0304017:58, согласно схеме местоположения границ публичного сервитута (приложение № 16).

1.17. Утвердить границы публичного сервитута в целях размещения объекта электросетевого хозяйства, необходимого для организации электроснабжения населения, «ЗДАНИЕ ТП Х-379» (инв. № 10423), принадлежащего публичному акционерному обществу «Россети Кубань» на основании справки о балансовой принадлежности от 1 марта 2021 года № 60, на части земельных участков, расположенных по адресным ориентирам:

- Краснодарский край, г. Сочи, р-н Хостинский, по Сухумскому шоссе, в районе банно-прачечного треста, с кадастровым номером 23:49:0304011:1002, согласно схеме местоположения границ публичного сервитута;

- край Краснодарский, г. Сочи, р-н Хостинский, п. Хоста, участок в районе банно-прачечного треста, ш. Сухумское, с кадастровым номером 23:49:0304011:10, согласно схеме местоположения границ публичного сервитута и земли неразграниченной государственной собственности (приложение № 17).

1.18. Утвердить границы публичного сервитута в целях размещения объекта электросетевого хозяйства, необходимого для организации электроснабжения населения, «КТП Х-4» (инв. № 33651), принадлежащего публичному акционерному обществу «Россети Кубань» на основании справки о балансовой принадлежности от 1 марта 2021 года № 60, на части земельных участков, расположенных по адресным ориентирам:

- край Краснодарский, г. Сочи, р-н Хостинский, ул. Адлерская, 4, с кадастровым номером 23:49:0304006:11, согласно схеме местоположения границ публичного сервитута;

- край Краснодарский, г. Сочи, р-н Хостинский, ул. Октября, 5, с кадастровым номером 23:49:0304006:2, согласно схеме местоположения границ публичного сервитута (приложение № 18).

1.19. Утвердить границы публичного сервитута в целях размещения объекта электросетевого хозяйства, необходимого для организации электроснабжения населения, «ВЛ 6КВ ОТ ТП-178 ДО ТП-550» (инв. № 23013), принадлежащего публичному акционерному обществу «Россети Кубань» на основании справки о балансовой принадлежности от 1 марта 2021 года № 59, на части земельных участков, расположенных по адресным ориентирам:

- край Краснодарский, г. Сочи, р-н Центральные, ул. Виноградная, у домовладения № 183/1, с кадастровым номером 23:49:0202003:298, согласно схеме местоположения границ публичного сервитута;

- Краснодарский край, г. Сочи, на территории Адлерского района, с кадастровым номером 23:49:0000000:503, согласно схеме местоположения границ публичного сервитута и земли неразграниченной государственной собственности (приложение № 19).

1.20. Утвердить границы публичного сервитута в целях размещения объекта электросетевого хозяйства, необходимого для организации электроснабжения населения, «КТТК К-51» (инв. № 35341), принадлежащего публичному акционерному обществу «Россети Кубань» на основании справки о балансовой принадлежности от 1 марта 2021 года № 62, на части земельных участков, расположенных по адресным ориентирам:

- край Краснодарский, г. Сочи, р-н Адлерский, п. Красная Поляна, ул. Заповедная, с кадастровым номером 23:49:0420008:170, согласно схеме местоположения границ публичного сервитута;

- Краснодарский край, г. Сочи, Адлерский, пгт. Красная Поляна, ул. Дворцовая, с кадастровым номером 23:49:0420008:153, согласно схеме местоположения границ публичного сервитута и земли неразграниченной государственной собственности (приложение № 20).

1.21. Утвердить границы публичного сервитута в целях размещения объекта электросетевого хозяйства, необходимого для организации электроснабжения населения, «ЗДАНИЕ ТП КС-29» (инв. № 10332), принадлежащего публичному акционерному обществу «Россети Кубань» на основании справки о балансовой принадлежности от 1 марта 2021 года № 62, на части земельных участков, расположенных по адресным ориентирам:

- Краснодарский край, г. Сочи, Адлерский, пгт. Красная Поляна, ул. Защитников Кавказа, д. 65, с кадастровым номером 23:49:0420012:1482, согласно схеме местоположения границ публичного сервитута;

- край Краснодарский, г. Сочи, район Адлерский, пгт. Красная Поляна, ул. Защитников Кавказа, 77, с кадастровым номером 23:49:0420012:133,

согласно схеме местоположения границ публичного сервитута и земли неразграниченной государственной собственности (приложение № 21).

1.22. Утвердить границы публичного сервитута в целях размещения объекта электросетевого хозяйства, необходимого для организации электроснабжения населения, «ТП-13» (инв. № 38882), принадлежащего публичному акционерному обществу «Россети Кубань» на основании справки о балансовой принадлежности от 20 апреля 2021 года № 128, на части земельных участков, расположенных по адресным ориентирам:

- Краснодарский край, г. Сочи, р-н Центральные, ул. Санаторная, на земельном участке расположен комплексе зданий д. 50, с кадастровым номером 23:49:0000000:41 (Единое земельно-зонавание), в том числе земельный участок с кадастровым номером 23:49:0202001:23, согласно схеме местоположения границ публичного сервитута;

- Краснодарский край, г. Сочи, Центральные, ул. Санаторная, с кадастровым номером 23:49:0202001:2049, согласно схеме местоположения границ публичного сервитута (приложение № 22).

1.23. Утвердить границы публичного сервитута в целях размещения объекта электросетевого хозяйства, необходимого для организации электроснабжения населения, «ЗДАНИЕ ТП Д-250» (инв. № 10641), принадлежащего публичному акционерному обществу «Россети Кубань» на основании справки о балансовой принадлежности от 1 марта 2021 года № 64, на части земельных участков, расположенных по адресным ориентирам:

- Российская Федерация, Краснодарский край, Дзаревский район, городской округ город-курорт Сочи, с. Барановка, ул. Золотая, участок № 45А, с кадастровым номером 23:49:0136004:1372, согласно схеме местоположения границ публичного сервитута;

- Российская Федерация, Краснодарский край, городской округ город-курорт Сочи, с. Барановка, ул. Золотая, з/у 45А/1, с кадастровым номером 23:49:0136004:2288, согласно схеме местоположения границ публичного сервитута;

- Российская Федерация, край Краснодарский, городской округ город-курорт Сочи, Дзаревский внутригородской район, с. Барановка, ул. Золотая, участок № 45А, с кадастровым номером 23:49:0136004:2289, согласно схеме местоположения границ публичного сервитута;

- край Краснодарский, г. Сочи, р-н Дзаревский, автодорога п. Дагомыс – с. Барановка, с кадастровым номером 23:49:0000000:166, согласно схеме местоположения границ публичного сервитута и земли неразграниченной государственной собственности (приложение № 23).

1.24. Утвердить границы публичного сервитута в целях размещения объекта электросетевого хозяйства, необходимого для организации электроснабжения населения, «ЗДАНИЕ ТП Д-77» (инв. № 11246), принадлежащего публичному акционерному обществу «Россети Кубань», о чем в Едином государственном реестре недвижимости 28 ноября 2017 года сделана запись № 23:49:0125005:1503-23/050/2017-1, что подтверждается

выпиской из Единого государственного реестра недвижимости об объекте недвижимости от 13 апреля 2021 года № 99/2021/387044582, на части земельных участков, расположенных по адресным ориентирам:

- край Краснодарский, г. Сочи, р-н Лазаревский, п. Дагомыс, ул. Армавирская, дом 92, с кадастровым номером 23:49:0125007:16, согласно схеме местоположения границ публичного сервитута;

- край Краснодарский, г. Сочи, р-н Лазаревский, ул. Армавирская, дом 116, с кадастровым номером 23:49:0125005:1017, согласно схеме местоположения границ публичного сервитута (приложение № 24).

1.25. Утвердить границы публичного сервитута в целях размещения объекта электросетевого хозяйства, необходимого для организации электроснабжения населения, «КТП Д-103» (инв. № 33756), принадлежащего публичному акционерному обществу «Россети Кубань» на основании справки о балансовой принадлежности от 1 марта 2021 года № 64, на части земельных участков, расположенных по адресным ориентирам:

- Краснодарский край, г. Сочи, Лазаревский, с. Васильевка, ул. Просторная, с кадастровым номером 23:49:0136010:1161, согласно схеме местоположения границ публичного сервитута;

- край Краснодарский, г. Сочи, р-н Лазаревский, с. Сергей-Поле, с. Васильевка, с кадастровым номером 23:49:0000000:187, согласно схеме местоположения границ публичного сервитута и земли неразграниченной государственной собственности (приложение № 25).

1.26. Утвердить границы публичного сервитута в целях размещения объекта электросетевого хозяйства, необходимого для организации электроснабжения населения, «КТП Д-102» (инв. № 33911), принадлежащего публичному акционерному обществу «Россети Кубань» на основании справки о балансовой принадлежности от 1 марта 2021 года № 64, на части земельных участков, расположенных по адресным ориентирам:

- край Краснодарский, г. Сочи, р-н Хостинский, садоводческое товарищество «Лесхоз (филиал Мамайка)», участок № 61, с кадастровым номером 23:49:0136010:1092, согласно схеме местоположения границ публичного сервитута;

- Краснодарский край, г. Сочи, р-н Лазаревский, в границах ЗАО «Дагомысчай», р-н с. Васильевка, участок № 268, с кадастровым номером 23:49:0136010:1096, согласно схеме местоположения границ публичного сервитута (приложение № 26).

1.27. Утвердить границы публичного сервитута в целях размещения объекта электросетевого хозяйства, необходимого для организации электроснабжения населения, «ОБОРУДОВАНИЕ ТП Д-188» (инв. № 33878), принадлежащего публичному акционерному обществу «Россети Кубань» на основании справки о балансовой принадлежности от 1 марта 2021 года № 64, на части земельных участков, расположенных по адресным ориентирам:

- край Краснодарский, г. Сочи, р-н Лазаревский, п. Якорная Щель, ул. Марата, 7, с кадастровым номером 23:49:0119003:5, согласно схеме местоположения границ публичного сервитута;

- Краснодарский край, г. Сочи, р-н Лазаревский, п. Якорная Щель, ул. Главная, 34, с кадастровым номером 23:49:0119003:1, согласно схеме местоположения границ публичного сервитута и земли неразграниченной государственной собственности (приложение № 27).

1.28. Утвердить границы публичного сервитута в целях размещения объекта электросетевого хозяйства, необходимого для организации электроснабжения населения, «КТПП Д-201» (инв. № 33895), принадлежащего публичному акционерному обществу «Россети Кубань» на основании справки о балансовой принадлежности от 1 марта 2021 года № 64, на части земельных участков, расположенных по адресным ориентирам:

- Краснодарский край, г. Сочи, р-н Лазаревский, с кадастровым номером 23:49:1000002:36, согласно схеме местоположения границ публичного сервитута;

- Краснодарский край, г. Сочи, Лазаревский район, с. Харциз Первый, с кадастровым номером 23:49:1000001:2206, согласно схеме местоположения границ публичного сервитута (приложение № 28).

1.29. Утвердить границы публичного сервитута в целях размещения объекта электросетевого хозяйства, необходимого для организации электроснабжения населения, «КТПП Д-207» (инв. № 33896), принадлежащего публичному акционерному обществу «Россети Кубань» на основании справки о балансовой принадлежности от 1 марта 2021 года № 64, на части земельных участков, расположенных по адресным ориентирам:

- Краснодарский край, г. Сочи, р-н Лазаревский, с кадастровым номером 23:49:1000002:36, согласно схеме местоположения границ публичного сервитута;

- Краснодарский край, г. Сочи, Лазаревский, с. Харциз Первый, с кадастровым номером 23:49:1000001:2207, согласно схеме местоположения границ публичного сервитута (приложение № 29).

1.30. Утвердить границы публичного сервитута в целях размещения объекта электросетевого хозяйства, необходимого для организации электроснабжения населения, «ЗДАНИЕ ТП Д-171» (инв. № 11296), принадлежащего публичному акционерному обществу «Россети Кубань» на основании свидетельства о государственной регистрации права от 30 декабря 2015 года № 23-23/050-23/001/826/2015-6589/1, на части земельных участков, расположенных по адресным ориентирам:

- край Краснодарский, город Сочи, район Лазаревский, пос. Дагомыс, ул. Барановское шоссе, 2, с кадастровым номером 23:49:0125009:105, согласно схеме местоположения границ публичного сервитута;

- край Краснодарский, г. Сочи, р-н Лазаревский, п. Дагомыс, ш. Барановское, 2, с кадастровым номером 23:49:0125009:1013 (Единое землепользование), в том числе земельный участок с кадастровым номером

23:49:0125009:1011, согласно схеме местоположения границ публичного сервитута и земли неразграниченной государственной собственности (приложение № 30).

1.31. Утвердить границы публичного сервитута в целях размещения объекта электросетевого хозяйства, необходимого для организации электроснабжения населения, «ЗДАНИЕ ТП Д-184» (инв. № 11338), принадлежащего публичному акционерному обществу «Россети Кубань», о чем в Едином государственном реестре недвижимости 5 декабря 2016 года сделана запись № 23-23/050-23/001/858/2016-8230/1, что подтверждается выпиской из Единого государственного реестра недвижимости об объекте недвижимости от 13 апреля 2021 года № 99/2021/387028062, на части земельных участков, расположенных по адресным ориентирам:

- Краснодарский край, г. Сочи, р-н Лазаревский, ул. Дучезарная, в районе дома 74, с кадастровым номером 23:49:0000000:6364, согласно схеме местоположения границ публичного сервитута;

- край Краснодарский, г. Сочи, район Лазаревский, ул. Дучезарная, д. 74, с кадастровым номером 23:49:0123019:1, согласно схеме местоположения границ публичного сервитута (приложение № 31).

1.32. Утвердить границы публичного сервитута в целях размещения объекта электросетевого хозяйства, необходимого для организации электроснабжения населения, «ЗДАНИЕ ТП Д-186» (инв. № 11305), принадлежавшего публичному акционерному обществу «Россети Кубань» на основании справки о балансовой принадлежности от 1 марта 2021 года № 64, на части земельных участков, расположенных по адресным ориентирам:

- край Краснодарский, г. Сочи, р-н Лазаревский, п. Якорная Щель, с кадастровым номером 23:49:0119002:23 (Единое земельное пользование), в том числе земельный участок с кадастровым номером 23:49:0119002:19, согласно схеме местоположения границ публичного сервитута;

- край Краснодарский, г. Сочи, р-н Лазаревский, ул. Череповецкая, 16, с кадастровым номером 23:49:0119002:230, согласно схеме местоположения границ публичного сервитута (приложение № 32).

1.33. Утвердить границы публичного сервитута в целях размещения объекта электросетевого хозяйства, необходимого для организации электроснабжения населения, «ТП-28» (инв. № 37147), принадлежавшего публичному акционерному обществу «Россети Кубань» на основании справки о балансовой принадлежности от 20 апреля 2021 года № 128, на части земельных участков, расположенных по адресным ориентирам:

- край Краснодарский, г. Сочи, р-н Центральный, ул. Чайковского, 35, с кадастровым номером 23:49:0203019:27, согласно схеме местоположения границ публичного сервитута;

- Краснодарский край, г. Сочи, Центральный район, с кадастровым номером 23:49:0203019:1158, согласно схеме местоположения границ публичного сервитута и земли неразграниченной государственной собственности (приложение № 33).

1.34. Утвердить границы публичного сервитута в целях размещения объекта электросетевого хозяйства, необходимого для организации электроснабжения населения, «ТП-16» (инв. № 38429), принадлежавшего публичному акционерному обществу «Россети Кубань» на основании справки о балансовой принадлежности от 15 апреля 2021 года № 118, на части земельных участков, расположенных по адресным ориентирам:

- Краснодарский край, г. Сочи, Хостинский р-н, в устье р. Взугу, между Курортным проспектом и полосой железной дороги с выходом к морю, с кадастровым номером 23:49:0302020:1013, согласно схеме местоположения границ публичного сервитута;

- Краснодарский край, г. Сочи, Хостинский район, Курортный проспект, участок 89/3, с кадастровым номером 23:49:0302020:1035, согласно схеме местоположения границ публичного сервитута (приложение № 34).

1.35. Утвердить границы публичного сервитута в целях размещения объекта электросетевого хозяйства, необходимого для организации электроснабжения населения, «КТП Д-283» (инв. № 34017), принадлежавшего публичному акционерному обществу «Россети Кубань» на основании справки о балансовой принадлежности от 1 марта 2021 года № 64, на части земельных участков, расположенных по адресным ориентирам:

- Краснодарский край, г. Сочи, р-н Лазаревский, с кадастровым номером 23:49:0000000:526, согласно схеме местоположения границ публичного сервитута;

- Краснодарский край, г. Сочи, р-н Лазаревский, п. Якорная Щель, ул. Главная, 34, с кадастровым номером 23:49:0119003:1, согласно схеме местоположения границ публичного сервитута и земли неразграниченной государственной собственности (приложение № 35).

1.36. Утвердить границы публичного сервитута в целях размещения объекта электросетевого хозяйства, необходимого для организации электроснабжения населения «ЗДАНИЕ ТП Д-168» (инв. № 11271), принадлежавшего публичному акционерному обществу «Россети Кубань» на основании справки о балансовой принадлежности от 1 марта 2021 года № 64, на части земельных участков, расположенных по адресным ориентирам:

- Краснодарский край, г. Сочи, Лазаревский район, ул. Львовская, д. 7а, с кадастровым номером 23:49:0121007:83, согласно схеме местоположения границ публичного сервитута;

- край Краснодарский, г. Сочи, р-н Лазаревский, п. Вардане, ул. Львовская, участок № 32а, с кадастровым номером 23:49:0121007:1054, согласно схеме местоположения границ публичного сервитута;

- Краснодарский край, г. Сочи, Лазаревский, п. Вардане, ул. Фруктовая, с кадастровым номером 23:49:0121007:1304, согласно схеме местоположения границ публичного сервитута и земли неразграниченной государственной собственности (приложение № 36).

1.37. Утвердить границы публичного сервитута в целях размещения объекта электросетевого хозяйства, необходимого для организации

электроснабжения населения, «ЗДАНИЕ РП Д-97» (инв. № 10131), принадлежащего публичному акционерному обществу «Россети Кубань» на основании справки о балансовой принадлежности от 1 марта 2021 года № 64, на части земельных участков, расположенных по адресным ориентирам:

- край Краснодарский, г. Сочи, район Лазаревский, п. Дагомыс, ул. Батумское шоссе, с кадастровым номером 23:49:0136009:5096, согласно схеме местоположения границ публичного сервитута;

- Краснодарский край, г. Сочи, Лазаревский, ул. Батумское шоссе, д. 32В, с кадастровым номером 23:49:0136009:9926, согласно схеме местоположения границ публичного сервитута;

- Краснодарский край, г. Сочи, район Лазаревский, с кадастровым номером 23:49:0000000:528, согласно схеме местоположения границ публичного сервитута и земли неразграниченной государственной собственности (приложение № 37).

1.38. Утвердить границы публичного сервитута в целях размещения объекта электросетевого хозяйства, необходимого для организации электроснабжения населения, «ВЛ 10 КВ ОП ТП-70 ДЮ ТП-120/121» (инв. № 26571), принадлежащего публичному акционерному обществу «Россети Кубань» на основании справки о балансовой принадлежности от 1 марта 2021 года № 65, на части земельных участков, расположенных по адресным ориентирам:

- край Краснодарский, г. Сочи, район Лазаревский, аул Большой Кичмай, ул. Ахитгам, с кадастровым номером 23:49:0131001:637, согласно схеме местоположения границ публичного сервитута;

- край Краснодарский, г. Сочи, район Лазаревский, с кадастровым номером 23:49:0131002:152, согласно схеме местоположения границ публичного сервитута;

- Краснодарский край, г. Сочи, Сочинский национальный парк, Головинское лесничество, с кадастровым номером 23:49:0000000:44 (Единое земельное пользование), в том числе земельный участок с кадастровым номером 23:49:0131001:558, согласно схеме местоположения границ публичного сервитута и земли неразграниченной государственной собственности (приложение № 38).

1.39. Утвердить границы публичного сервитута в целях размещения объекта электросетевого хозяйства, необходимого для организации электроснабжения населения, «ЗДАНИЕ ТП Д-148» (инв. № 11293), принадлежавшего публичному акционерному обществу «Россети Кубань» на основании справки о балансовой принадлежности от 1 марта 2021 года № 64, на части земельных участков, расположенных по адресным ориентирам:

- край Краснодарский, г. Сочи, район Лазаревский, ул. Батумское шоссе, 25, с кадастровым номером 23:49:0125008:69, согласно схеме местоположения границ публичного сервитута;

- край Краснодарский, город Сочи, район Лазаревский, микрорайон Дагомыс, по улице Батумское шоссе, № 23 блок «А», с кадастровым номером

23:49:0125008:74, согласно схеме местоположения границ публичного сервитута;

- край Краснодарский, г. Сочи, р-н Лазаревский, ш. Батумское, 25а, с кадастровым номером 23:49:0125008:1031, согласно схеме местоположения границ публичного сервитута и земли неразграниченной государственной собственности (приложение № 39).

1.40. Утвердить границы публичного сервитута в целях размещения объекта электросетевого хозяйства, необходимого для организации электроснабжения населения, «ЗДАНИЕ ТП Д-154» (инв. № 11213), принадлежавшего публичному акционерному обществу «Россети Кубань» на основании справки о балансовой принадлежности от 1 марта 2021 года № 64, на части земельных участков, расположенных по адресным ориентирам:

- Краснодарский край, г. Сочи, Лазаревский, п. Дагомыс, ул. Барановское шоссе, с кадастровым номером 23:49:0125020:1387, согласно схеме местоположения границ публичного сервитута;

- Российская Федерация, Краснодарский край, город Сочи, Лазаревский район, ул. Барановское шоссе, участок, 11/8, с кадастровым номером 23:49:0125020:1388, согласно схеме местоположения границ публичного сервитута и земли неразграниченной государственной собственности (приложение № 40).

1.41. Утвердить границы публичного сервитута в целях размещения объекта электросетевого хозяйства, необходимого для организации электроснабжения населения, «ЗДАНИЕ ТП Д-190» (инв. № 11254), принадлежавшего публичному акционерному обществу «Россети Кубань», о чем в Едином государственном реестре недвижимости 9 августа 2016 года сделана запись № 23-23/050-23/001/846/2016-8-8092/1, что подтверждается выпиской из Единого государственного реестра недвижимости об объекте недвижимости от 15 апреля 2021 года № КУВИ-002/2021-38815501, на части земельных участков, расположенных по адресным ориентирам:

- Краснодарский край, г. Сочи, р-н Лазаревский, п. Якорная Цепь, ул. Главная, 34, с кадастровым номером 23:49:0119003:1, согласно схеме местоположения границ публичного сервитута;

- Краснодарский край, г. Сочи, р-н Лазаревский, с кадастровым номером 23:49:0000000:526, согласно схеме местоположения границ публичного сервитута и земли неразграниченной государственной собственности (приложение № 41).

1.42. Утвердить границы публичного сервитута в целях размещения объекта электросетевого хозяйства, необходимого для организации электроснабжения населения, «ЗДАНИЕ ТП Д-193» (инв. № 11235), принадлежавшего публичному акционерному обществу «Россети Кубань» на основании свидетельства о государственной регистрации права от 21 апреля 2016 года № 23-23/050-23/001/834/2016-2885/1, на части земельных участков, расположенных по адресным ориентирам:

- край Краснодарский, г. Сочи, р-н Лазаревский, мкр-н сан. им. Н.А.Семашко, с кадастровым номером 23:49:0125003:10, согласно схеме местоположения границ публичного сервитута;
 - край Краснодарский, г. Сочи, р-н Лазаревский, мкр-н сан. им. Н.А.Семашко, с кадастровым номером 23:49:0125003:11, согласно схеме местоположения границ публичного сервитута и земли неразграниченной государственной собственности (приложение № 42).
- 1.43. Утвердить границы публичного сервитута в целях размещения объекта электросетевого хозяйства, необходимого для организации электроснабжения населения, «ЗДАНИЕ ТП Д-198» (инв. № 11301), принадлежащего публичному акционерному обществу «Россети Кубань», о чем в Едином государственном реестре недвижимости 23 августа 2017 года сделана запись № 23:49:0125016:1320-23/050/2017-1, что подтверждается выпиской из Единого государственного реестра недвижимости об объекте недвижимости от 13 апреля 2021 года № 99/2021/387030791, на части земельных участков, расположенных по адресным ориентирам:
- край Краснодарский, г. Сочи, район Лазаревский, п. Дагомыс, ул. Ленинградская, 41 «В», с кадастровым номером 23:49:0125016:79, согласно схеме местоположения границ публичного сервитута;
 - край Краснодарский, г. Сочи, р-н Лазаревский, устье р. Дагомыс, участок № 1, с кадастровым номером 23:49:0125016:64, согласно схеме местоположения границ публичного сервитута и земли неразграниченной государственной собственности (приложение № 43).
- 1.44. Утвердить границы публичного сервитута в целях размещения объекта электросетевого хозяйства, необходимого для организации электроснабжения населения, «ТП-3» (инв. № 38700), принадлежащего публичному акционерному обществу «Россети Кубань» на основании справки о балансовой принадлежности от 15 апреля 2021 года № 118, на части земельных участков, расположенных по адресным ориентирам:
- край Краснодарский, г. Сочи, р-н Хостинский, пр-кт Пушкина, 2, с кадастровым номером 23:49:0302012:14, согласно схеме местоположения границ публичного сервитута;
 - Краснодарский край, г. Сочи, Хостинский район, пр-кт Пушкина, 14, с кадастровым номером 23:49:0302012:30, согласно схеме местоположения границ публичного сервитута;
 - край Краснодарский, г. Сочи, р-н Хостинский, пр-кт Курортный, 74, с кадастровым номером 23:49:0000000:133 (Единое землепользование), в том числе земельный участок с кадастровым номером 23:49:0302013:1, согласно схеме местоположения границ публичного сервитута (приложение № 44).
- 1.45. Утвердить границы публичного сервитута в целях размещения объекта электросетевого хозяйства, необходимого для организации электроснабжения населения, «КТП Х-328» (инв. № 32624), принадлежащего публичному акционерному обществу «Россети Кубань» на основании справки

- о балансовой принадлежности от 1 марта 2021 года № 60, на части земельных участков, расположенных по адресным ориентирам:
- Краснодарский край, г. Сочи, район Хостинский, Раздольский сельский округ, с кадастровым номером 23:49:0308003:1108, согласно схеме местоположения границ публичного сервитута;
 - Краснодарский край, г. Сочи, р-н Хостинский, Раздольский сельский округ, участок 3. 7, с кадастровым номером 23:49:0308003:74, согласно схеме местоположения границ публичного сервитута;
- 1.46. Утвердить границы публичного сервитута в целях размещения объекта электросетевого хозяйства, необходимого для организации электроснабжения населения, «КТП Д-288» (инв. № 30750), принадлежащего публичному акционерному обществу «Россети Кубань» на основании справки о балансовой принадлежности от 1 марта 2021 года № 64, на части земельных участков, расположенных по адресным ориентирам:
- край Краснодарский, г. Сочи, р-н Лазаревский, пос. Длоо, ул. Декабристов, 69, с кадастровым номером 23:49:0123010:141, согласно схеме местоположения границ публичного сервитута;
 - Краснодарский край, г. Сочи, Лазаревский район, п. Длоо, ул. Алтайская, 3, с кадастровым номером 23:49:0123010:86, согласно схеме местоположения границ публичного сервитута и земли неразграниченной государственной собственности (приложение № 46).
- 1.47. Утвердить границы публичного сервитута в целях размещения объекта электросетевого хозяйства, необходимого для организации электроснабжения населения, «ЗДАНИЕ ТП Х-38» (инв. № 10144), принадлежащего публичному акционерному обществу «Россети Кубань» на основании справки о балансовой принадлежности от 1 марта 2021 года № 60, на части земельных участков, расположенных по адресным ориентирам:
- край Краснодарский, г. Сочи, р-н Хостинский, ул. 50 лет СССР, с кадастровым номером 23:49:0304017:190, согласно схеме местоположения границ публичного сервитута;
 - край Краснодарский, г. Сочи, район Хостинский, ул. 50 лет СССР, дом 16, с кадастровым номером 23:49:0304017:27, согласно схеме местоположения границ публичного сервитута и земли неразграниченной государственной собственности (приложение № 47).
- 1.48. Утвердить границы публичного сервитута в целях размещения объекта электросетевого хозяйства, необходимого для организации электроснабжения населения, «ЗДАНИЕ ТП Д-146» (инв. № 11289), принадлежащего публичному акционерному обществу «Россети Кубань» на основании справки о балансовой принадлежности от 1 марта 2021 года № 64, на части земельных участков, расположенных по адресным ориентирам:

- край Краснодарский, г. Сочи, р-н Лазаревский, ул. Армавирская, дом 78, с кадастровым номером 23:49:0125007:17, согласно схеме местоположения границ публичного сервитута;

- Краснодарский край, г. Сочи, Лазаревский, ул. Армавирская, уч. 72/1, с кадастровым номером 23:49:0125007:2935, согласно схеме местоположения границ публичного сервитута и земли неразграниченной государственной собственности (приложение № 48).

1.49. Утвердить границы публичного сервитута в целях размещения объекта электросетевого хозяйства, необходимого для организации электрообеспечения населения «ВЛ 6 КВ ОТ ТП-132 ДО ТП-275» (инв. № 23015), принадлежащего публичному акционерному обществу «Россети Кубань» на основании справки о балансовой принадлежности от 1 марта 2021 года № 59, на части земельных участков, расположенных по адресным ориентирам:

- край Краснодарский, г. Сочи, р-н Центральный, ул. Пластунская, 54, с кадастровым номером 23:49:0205018:58, согласно схеме местоположения границ публичного сервитута;

- Краснодарский край, г. Сочи, Центральный, ул. Пластунская, д. 54, с кадастровым номером 23:49:0205018:1362, согласно схеме местоположения границ публичного сервитута;

- край Краснодарский, г. Сочи, р-н Центральный, ул. Пластунская, 79, с кадастровым номером 23:49:0205019:89, согласно схеме местоположения границ публичного сервитута и земли неразграниченной государственной собственности (приложение № 49).

1.50. Утвердить границы публичного сервитута в целях размещения объекта электросетевого хозяйства, необходимого для организации электрообеспечения населения, «ВЛ 6 КВ ОТ КРН-РП-98-II ДО КРН-ФС-12» (инв. № 25672), принадлежащего публичному акционерному обществу «Россети Кубань» на основании справки о балансовой принадлежности от 1 марта 2021 года № 59, на части земельных участков, расположенных по адресным ориентирам:

- край Краснодарский, г. Сочи, р-н Центральный, ул. Чайковского, с кадастровым номером 23:49:0203021:10, согласно схеме местоположения границ публичного сервитута;

- Краснодарский край, г. Сочи, Центральный, ул. Чайковского, с кадастровым номером 23:49:0203021:1694, согласно схеме местоположения границ публичного сервитута;

- Краснодарский край, г. Сочи, ул. Конституции СССР, 42, с кадастровым номером 23:49:0204001:1013, согласно схеме местоположения границ публичного сервитута и земли неразграниченной государственной собственности (приложение № 50).

1.51. Утвердить границы публичного сервитута в целях размещения объекта электросетевого хозяйства, необходимого для организации электрообеспечения населения, «ВЛ 6 КВ ОТ КРН РП-98-I ДО КРН-ФС-13» (инв. № 25671), принадлежащего публичному акционерному обществу

«Россети Кубань» на основании справки о балансовой принадлежности от 1 марта 2021 года № 59, на части земельных участков, расположенных по адресным ориентирам:

- край Краснодарский, г. Сочи, р-н Центральный, ул. Чайковского, с кадастровым номером 23:49:0203021:10, согласно схеме местоположения границ публичного сервитута;

- Краснодарский край, г. Сочи, Центральный, ул. Чайковского, с кадастровым номером 23:49:0203021:1694, согласно схеме местоположения границ публичного сервитута;

- Краснодарский край, г. Сочи, ул. Конституции СССР, 42, с кадастровым номером 23:49:0204001:1013, согласно схеме местоположения границ публичного сервитута и земли неразграниченной государственной собственности (приложение № 51).

1.52. Утвердить границы публичного сервитута в целях размещения объекта электросетевого хозяйства, необходимого для организации электрообеспечения населения, «ВЛ 10 кВ ПС «Вишневая» ф. Вш-117-ТРП 311» (инв. № 28221), принадлежащего публичному акционерному обществу «Россети Кубань» на основании справки о балансовой принадлежности от 1 марта 2021 года № 59, на части земельных участков, расположенных по адресным ориентирам:

- край Краснодарский, г. Сочи, с кадастровым номером 23:49:0202024:6, согласно схеме местоположения границ публичного сервитута;

- край Краснодарский, г. Сочи, р-н Центральный, ул. Гагарина, с кадастровым номером 23:49:0202024:1022, согласно схеме местоположения границ публичного сервитута;

- край Краснодарский, г. Сочи, р-н Центральный, ул. Конституции СССР, 56-6, с кадастровым номером 23:49:0205013:94, согласно схеме местоположения границ публичного сервитута и земли неразграниченной государственной собственности (приложение № 52).

1.53. Утвердить границы публичного сервитута в целях размещения объекта электросетевого хозяйства, необходимого для организации электрообеспечения населения, «ВЛ 10кВф. Р-404-ТРП-112» (инв. № 28222), принадлежащего публичному акционерному обществу «Россети Кубань» на основании справки о балансовой принадлежности от 1 марта 2021 года № 59, на части земельных участков, расположенных по адресным ориентирам:

- край Краснодарский, г. Сочи, с кадастровым номером 23:49:0202024:6, согласно схеме местоположения границ публичного сервитута;

- край Краснодарский, г. Сочи, р-н Центральный, ул. Гагарина, с кадастровым номером 23:49:0202024:1022, согласно схеме местоположения границ публичного сервитута;

- край Краснодарский, г. Сочи, р-н Центральный, ул. Конституции СССР, 56-6, с кадастровым номером 23:49:0205013:94, согласно схеме местоположения границ публичного сервитута и земли неразграниченной государственной собственности (приложение № 53).

1.54. Утвердить границы публичного сервитута в целях размещения объекта электросетевого хозяйства, необходимого для организации электроснабжения населения, «ТП-36» (инв. № 37117), принадлежащего публичному акционерному обществу «Россети Кубань» на основании справки о балансовой принадлежности от 15 апреля 2021 года № 118, на части земельных участков, расположенных по адресным ориентирам:

- край Краснодарский, г. Сочи, р-н Центральный, ул. Дагомысская, с кадастровым номером 23:49:0205027:1127, согласно схеме местоположения границ публичного сервитута;

- край Краснодарский, г. Сочи, р-н Центральный, ул. Дагомысская, с кадастровым номером 23:49:0205027:1128, согласно схеме местоположения границ публичного сервитута и земли неразграниченной государственной собственности (приложение № 54).

1.55. Утвердить границы публичного сервитута в целях размещения объекта электросетевого хозяйства, необходимого для организации электроснабжения населения «ТП-34» (инв. № 38382), принадлежащего публичному акционерному обществу «Россети Кубань» на основании справки о балансовой принадлежности от 15 апреля 2021 года № 118, на части земельных участков, расположенных по адресным ориентирам:

- край Краснодарский, г. Сочи, р-н Центральный, ул. Нагорная, дом 32, с кадастровым номером 23:49:0204032:19, согласно схеме местоположения границ публичного сервитута;

- край Краснодарский, г. Сочи, район Центральный, ул. Нагорная, дом № 30, с кадастровым номером 23:49:0204032:226, согласно схеме местоположения границ публичного сервитута;

- Краснодарский край, г. Сочи, р-н Центральный, с кадастровым номером 23:49:0204032:1207, согласно схеме местоположения границ публичного сервитута и земли неразграниченной государственной собственности (приложение № 55).

1.56. Утвердить границы публичного сервитута в целях размещения объекта электросетевого хозяйства, необходимого для организации электроснабжения населения, «ЗДАНИЕ ТП Х-201» (инв. № 10136), принадлежащего публичному акционерному обществу «Россети Кубань» на основании справки о балансовой принадлежности от 1 марта 2021 года № 60, на части земельных участков, расположенных по адресным ориентирам:

- край Краснодарский, г. Сочи, р-н Хостинский, ул. Октября, 1/4, с кадастровым номером 23:49:0304006:9, согласно схеме местоположения границ публичного сервитута;

- край Краснодарский, г. Сочи, р-н Хостинский, ул. Платанова, 6-а, с кадастровым номером 23:49:0304006:29, согласно схеме местоположения границ публичного сервитута;

- край Краснодарский, г. Сочи, район Хостинский, ул. Платанова, 8, с кадастровым номером 23:49:0304006:120, согласно схеме местоположения

границ публичного сервитута и земли неразграниченной государственной собственности (приложение № 56).

1.57. Утвердить границы публичного сервитута в целях размещения объекта электросетевого хозяйства, необходимого для организации электроснабжения населения, «ЗДАНИЕ ТП Х-225» (инв. № 10536), принадлежащего публичному акционерному обществу «Россети Кубань» на основании справки о балансовой принадлежности от 1 марта 2021 года № 60, на части земельных участков, расположенных по адресным ориентирам:

- край Краснодарский, г. Сочи, р-н Хостинский, ул. Платанова, 6, с кадастровым номером 23:49:0304009:17, согласно схеме местоположения границ публичного сервитута;

- край Краснодарский, г. Сочи, р-н Хостинский, ул. Платанова, 16, с кадастровым номером 23:49:0304009:19, согласно схеме местоположения границ публичного сервитута;

- край Краснодарский, г. Сочи, р-н Хостинский, ул. Платанова, 1, с кадастровым номером 23:49:0304009:20, согласно схеме местоположения границ публичного сервитута;

- край Краснодарский, г. Сочи, р-н Хостинский, 1, ул. Платанова, с кадастровым номером 23:49:0304009:21, согласно схеме местоположения границ публичного сервитута и земли неразграниченной государственной собственности (приложение № 57).

1.58. Утвердить границы публичного сервитута в целях размещения объекта электросетевого хозяйства, необходимого для организации электроснабжения населения, «ЗДАНИЕ ТП Х-231» (инв. № 10246), принадлежащего публичному акционерному обществу «Россети Кубань» на основании справки о балансовой принадлежности от 1 марта 2021 года № 60, на части земельных участков, расположенных по адресным ориентирам:

- край Краснодарский, г. Сочи, р-н Хостинский, ул. Калинова, 20, с кадастровым номером 23:49:0304025:122, согласно схеме местоположения границ публичного сервитута;

- край Краснодарский, г. Сочи, р-н Хостинский, ул. Искры, с кадастровым номером 23:49:0304025:19, согласно схеме местоположения границ публичного сервитута;

- край Краснодарский, г. Сочи, район Хостинский Кудепста, ул. Искры, 34, с кадастровым номером 23:49:0304025:198, согласно схеме местоположения границ публичного сервитута и земли неразграниченной государственной собственности (приложение № 58).

1.59. Утвердить границы публичного сервитута в целях размещения объекта электросетевого хозяйства, необходимого для организации электроснабжения населения, «ЗДАНИЕ ТП Х-368» (инв. № 10715), принадлежащего публичному акционерному обществу «Россети Кубань» на основании справки о балансовой принадлежности от 1 марта 2021 года № 60, на части земельных участков, расположенных по адресным ориентирам:

- край Краснодарский, г. Сочи, р-н Хостинский, ул. Дорога на Б. Ахун, дом 16, с кадастровым номером 23:49:0303016:29, согласно схеме местоположения границ публичного сервитута;
- край Краснодарский, г. Сочи, р-н Хостинский, ул. Дорога на Большой Ахун, с кадастровым номером 23:49:0303016:138, согласно схеме местоположения границ публичного сервитута;
- край Краснодарский, г. Сочи, район Хостинский, ул. Дорога на Б. Ахун, дом 16, с кадастровым номером 23:49:0303016:139, согласно схеме местоположения границ публичного сервитута и земли неразграниченной государственной собственности (приложение № 59).
- 2. Установить срок действия публичного сервитута - 49 лет.
- 3. Департаменту архитектуры и градостроительства администрации муниципального образования городской округ город-курорт Сочи Краснодарского края обеспечить направление в течение пяти рабочих дней со дня официального опубликования настоящего постановления:
- 3.1. Сведения о границах публичного сервитута в Управление Федеральной службы государственной регистрации, кадастра и картографии по Краснодарскому краю для внесения сведений в Единый государственный реестр недвижимости в порядке, предусмотренном Федеральным законом от 13 июля 2015 года № 218-ФЗ «О государственной регистрации недвижимости».
- 3.2. Копии настоящего постановления правообладателям земельных участков, в отношении которых принято решение об установлении публичного сервитута, с уведомлением о вручении по почтовым адресам, указанным соответственно в выписке из Единого государственного реестра об объектах недвижимости и в заявлениях об учете прав (обременении прав) на земельные участки, за счет публичного акционерного общества «Россети Кубань».
- 3.3. Публичному акционерному обществу «Россети Кубань» копию настоящего постановления, сведения о лицах, являющихся правообладателями земельных участков, сведения о лицах, подавших заявления об учете их прав (обременении прав) на земельные участки, способах связи с ними, копии документов, подтверждающих права указанных лиц на земельные участки.
- 4. Публичному акционерному обществу «Россети Кубань» заключить соглашение об осуществлении публичного сервитута в порядке, установленном статьей 39.47 Земельного кодекса Российской Федерации.
- 5. Управлению информации и аналитической работы администрации муниципального образования городской округ город-курорт Сочи Краснодарского края (Мруч) в течение пяти рабочих дней опубликовать настоящее постановление в официальном печатном средстве массовой информации без приложении.
- 6. Управлению информатизации и связи администрации муниципального образования городской округ город-курорт Сочи Краснодарского края (Лавриенко):
- 6.1. Разместить в течение пяти рабочих дней настоящее постановление на официальном сайте администрации муниципального образования городской


округ город-курорт Сочи Краснодарского края в информационно-телекоммуникационной сети Интернет.

6.2. Опубликовать полный текст настоящего постановления в официальном сетевом издании sochi.tu.

7. Контроль за исполнением настоящего постановления возложить на первого заместителя главы муниципального образования городской округ город-курорт Сочи Краснодарского края Свириленко А.П.


8. Постановление вступает в силу на следующий день после его официального опубликования.

Глава города Сочи



А.С.Копайгородский

Схема местоположения границ публичного сервитута в целях размещения объекта электросетевого хозяйства «КТПД-89 УРОЧИЩЕ *ЧЕРНАЯ ГОРА*» (инв. № 33946), необходимого для электроснабжения населения города Сочи



Координаты территории установления публичного сервитута в целях размещения объекта электросетевого хозяйства «КТПД-89 УРОЧИЩЕ *ЧЕРНАЯ ГОРА*» (инв. № 33946), необходимого для электроснабжения населения города Сочи

Кадастровые номера земельных участков: 23:49:0136009:2995, 23:49:0136009:5130

Номера кадастровых кварталов: 23:49:0136009

Площадь публичного сервитута 568 кв. м					
Обозначение характерных точек границ	Координаты, м		Метод определения координат характерной точки	Средняя квадратическая погрешность положения характерной точки (M _т), м	Описание обозначения точки на местности (при наличии)
	X	Y			
1	2	3	4	5	6
1	330960.67	2198704.88	Метод спутниковых геодезических измерений (определений)	0.10	-
2	330946.59	2198721.67	Метод спутниковых геодезических измерений (определений)	0.10	-
3	330927.15	2198704.07	Метод спутниковых геодезических измерений (определений)	0.10	-
4	330941.67	2198687.65	Метод спутниковых геодезических измерений (определений)	0.10	-

1	330960.67	2198704.88	Метод спутниковых геодезических измерений (определений)	0.10	-
---	-----------	------------	---	------	---

Исполняющий обязанности директора департамента архитектуры и градостроительства администрации муниципального образования городской округ город-курорт Сочи Краснодарского края



М.В. Петухов

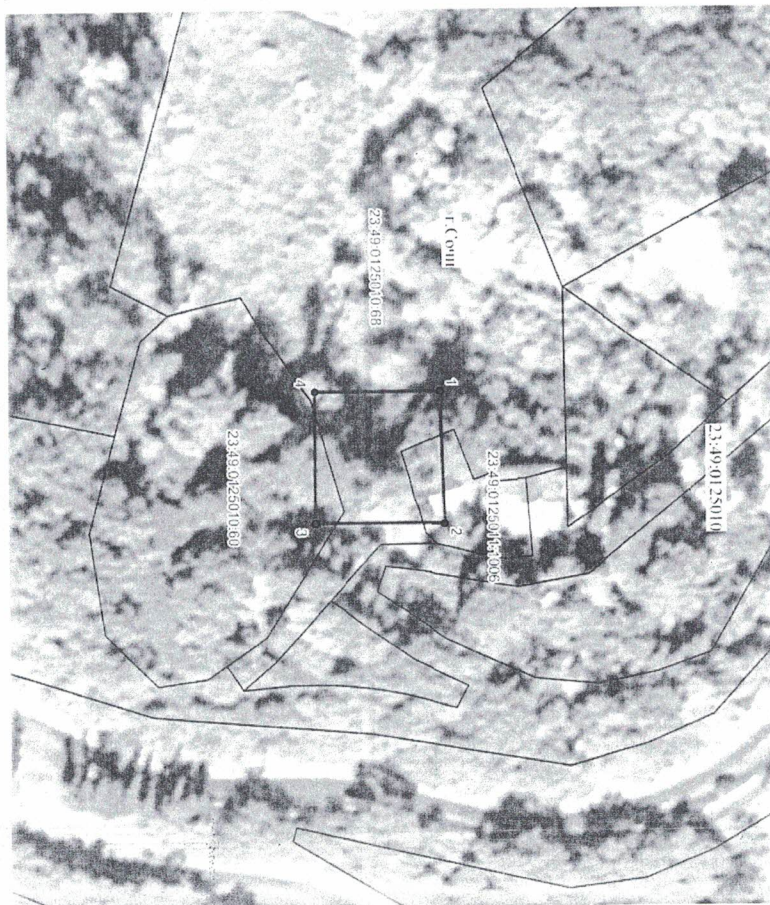


Схема местоположения границ публичного сервитута в целях размещения объекта электросетевого хозяйства «ЗДАНИЕ ТП Д-169» (инв. № 11247), необходимого для электроснабжения населения города Сочи

Приложение № 2 к постановлению администрации муниципального образования городской округ город-курорт Сочи Краснодарского края от 12.04.2021 № 1382

Координаты территории установления публичного сервитута в целях размещения объекта электросетевого хозяйства «ЗДАНИЕ ТП Д-169» (инв. № 11247), необходимого для электроснабжения населения города Сочи

Кадастровые номера земельных участков: 23:49:0125010:68,
23:49:0125011:1006, 23:49:0125010:60
Номера кадастровых кварталов: 23:49:0125010

Площадь публичного сервитута 681 кв. м					
Обозначение характерных точек границ	Координаты, м		Метод определения координат характерной точки	Средняя квадратическая погрешность положения характерной точки (М), м	Описание обозначения точки на местности (при наличии)
X	Y	Z			
1	2	3	4	5	6
1	325496.85	2192082.15	Метод спутниковых геодезических измерений (определений)	0.10	-
2	325497.66	2192108.54	Метод спутниковых геодезических измерений (определений)	0.10	-
3	325471.46	2192108.54	Метод спутниковых геодезических измерений (определений)	0.10	-
4	325471.46	2192082.15	Метод спутниковых геодезических измерений (определений)	0.10	-
1	325496.85	2192082.15	Метод спутниковых геодезических измерений (определений)	0.10	-


Исполняющий обязанности директора департамента архитектуры и градостроительства администрации муниципального образования городской округ-курорт Сочи Краснодарского края службы и кадастра недвижимости



(Signature)
М.В. Петухов

Приложение № 3 к постановлению администрации муниципального образования городской округ-курорт Сочи Краснодарского края от 22.07.2021 № 1382

Схема местоположения границы публичного сервитута в целях размещения объекта электросетевого хозяйства «КТТП П/СТ НОР-ЛУИС 110/10» (инв. № 30365), необходимого для электроснабжения населения города Сочи



Координаты территории установления публичного сервитута в целях размещения объекта электросетевого хозяйства «КТПБ П/СТ НОР-ЛУИС 110/10» (инв. № 30365), необходимого для электроснабжения населения города Сочи

Кадастровые номера земельных участков: 23:49:0136005:1222,
23:49:0136005:1221

Номера кадастровых кварталов: 23:49:0136005, 23:49:0136002

Обозначение характерных точек границ	Координаты, м		Метод определения координат характерной точки	Средняя квадратическая погрешность положения характерной точки (М), м	Описание обозначен на точки местности (при наличии)
	X	Y			
1	332395.62	2194198.29	Метод спутниковых геодезических измерений (определенный)	0.10	-
2	332396.96	2194203.29	Метод спутниковых геодезических измерений (определенный)	0.10	-
3	332396.40	2194206.58	Метод спутниковых геодезических измерений (определенный)	0.10	-
4	332378.70	2194257.37	Метод спутниковых геодезических измерений (определенный)	0.10	-
5	332374.25	2194262.74	Метод спутниковых геодезических измерений (определенный)	0.10	-
6	332361.68	2194265.97	Метод спутниковых геодезических измерений (определенный)	0.10	-
7	332357.30	2194264.96	Метод спутниковых геодезических измерений (определенный)	0.10	-
8	332333.62	2194253.42	Метод спутниковых геодезических измерений (определенный)	0.10	-

9	332329.34	2194249.43	Метод спутниковых геодезических измерений (определенный)	0.10	-
10	332328.00	2194244.43	Метод спутниковых геодезических измерений (определенный)	0.10	-
11	332340.52	2194191.93	Метод спутниковых геодезических измерений (определенный)	0.10	-
12	332345.24	2194185.64	Метод спутниковых геодезических измерений (определенный)	0.10	-
13	332350.24	2194184.30	Метод спутниковых геодезических измерений (определенный)	0.10	-
14	332389.33	2194193.58	Метод спутниковых геодезических измерений (определенный)	0.10	-
1	332395.62	2194198.29	Метод спутниковых геодезических измерений (определенный)	0.10	-

Исполняющий обязанности директора департамента архитектуры и градостроительства администрации муниципального образования городской округ Курорт Сочи Краснодарского края

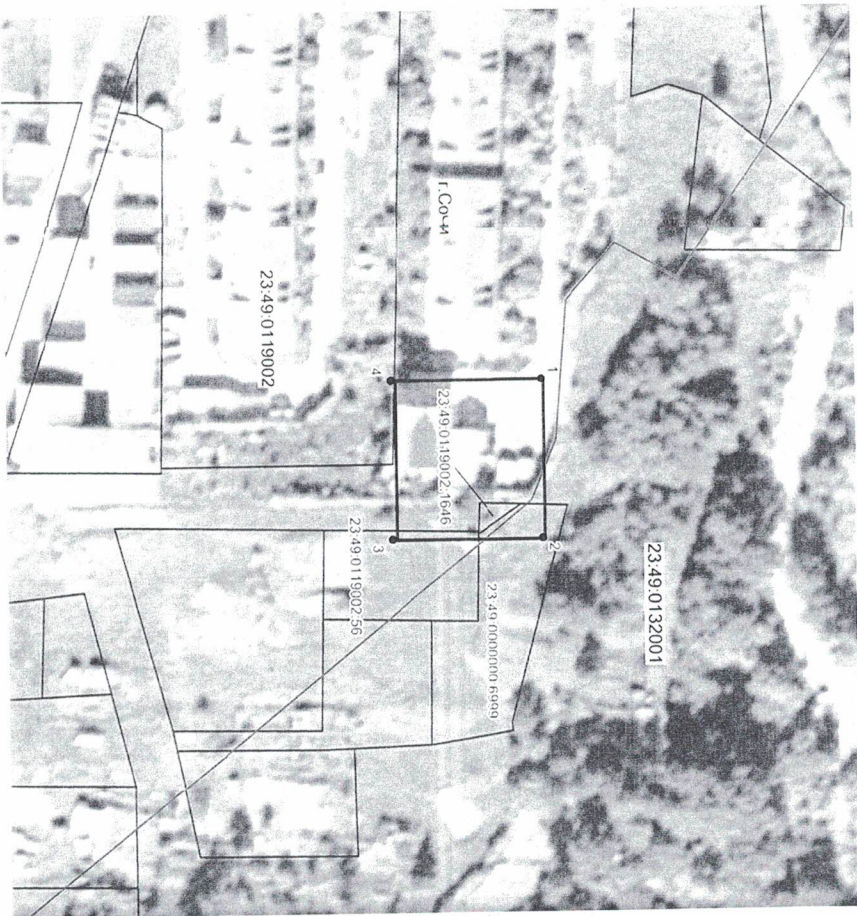


(Signature)

М.В. Петухов

Приложение № 4 к постановлению
администрации
муниципального образования городской
округ
город-курорт Сочи Краснодарского края
от 12.01.2021 № 1388

Схема местоположения границ публичного сервитута в целях размещения
объекта электросетевого хозяйства
«ЗДАНИЕ ТП Д-185» (инв. № 10697), необходимого для электроснабжения
населения города Сочи




Координаты территории установления публичного сервитута в целях
размещения объекта электросетевого хозяйства «ЗДАНИЕ ТП Д-185» (инв.
№ 10697), необходимого для электроснабжения населения
города Сочи

Кадастровые номера земельных участков: 23:49:0119002:56,
23:49:0000000:6999, 23:49:0119002:1646

Номера кадастровых кварталов: 23:49:0119002, 23:49:0132001

Обозначение характерных точек границ	Координаты, м		Метод определения координат характерной точки	Средняя квадратическая погрешность положения характерной точки (Мп), м	Описание обозначен ия точки на местности (при наличии)
	X	Y			
1	2	3	4	5	6
1	338842.35	2181226.00	Метод спутниковых геодезических измерений (определенный)	0.10	-
2	338842.45	2181257.22	Метод спутниковых геодезических измерений (определенный)	0.10	-
3	338812.91	2181257.11	Метод спутниковых геодезических измерений (определенный)	0.10	-
4	338812.97	2181226.14	Метод спутниковых геодезических измерений (определенный)	0.10	-
1	338842.35	2181226.00	Метод спутниковых геодезических измерений (определенный)	0.10	-


Исполняющий обязанности директора департамента
архитектуры и градостроительства
администрации муниципального образования
городской округ город-курорт Сочи и кадровый
Краснодарского края



М.В. Петухов

Приложение № 5 к постановлению администрации муниципального образования городской округ город-курорт Сочи Краснодарского края от 22.08.2021 № 1382

Схема местоположения границ публичного сервитута в целях размещения объекта электросетевого хозяйства «ЗДАНИЕ ТП Д-197» (инв. № 11256), необходимого для электроснабжения населения города Сочи



Координаты территории установления публичного сервитута в целях размещения объекта электросетевого хозяйства «ЗДАНИЕ ТП Д-197» (инв. № 11256), необходимого для электроснабжения населения города Сочи

Кадастровые номера земельных участков: 23:49:0000000:166,
23:49:0000000:1010, 23:49:0136004:1780
Номера кадастровых кварталов: 23:49:0136004

Обозначение характерных точек границы	Координаты, м		Метод определения координат характерной точки	Средняя квадратическая погрешность положения характерной точки (М), м	Описание обозначенных точек на местности (при наличии)
	X	Y			
1	329945.27	2195479.45	Метод спутниковых геодезических измерений (определений)	0.10	
2	329960.34	2195501.39	Метод спутниковых геодезических измерений (определений)	0.10	
3	329936.74	2195518.08	Метод спутниковых геодезических измерений (определений)	0.10	
4	329921.12	2195496.33	Метод спутниковых геодезических измерений (определений)	0.10	
1	329945.27	2195479.45	Метод спутниковых геодезических измерений (определений)	0.10	


Исполняющий обязанности директора департамента архитектуры и градостроительства администрации муниципального образования городской округ город-курорт Сочи Краснодарского края



М.В. Петухов

Приложение № 6 к постановлению
администрации
муниципального образования городской
округ
город-курорт Сочи Краснодарского края
от 12.07.2021 № 1382

Схема местоположения границ публичного сервитута в целях размещения
объекта электросетевого хозяйства
«ТП-25» (инв. № 37114), необходимого для электроснабжения населения
города Сочи




Координаты территории установления публичного сервитута в целях
размещения объекта электросетевого хозяйства «ТП-25» (инв. № 37114),
необходимого для электроснабжения населения
города Сочи

Кадастровые номера земельных участков: 23:49:0205025:22,
23:49:0205025:1015, 23:49:0205025:1124
Номера кадастровых кварталов: 23:49:0205025

Обозначение характерных точек границ	Координаты, м		Метод определения координат характерной точки	Средняя квадратическая погрешность положения (М), м	Описание обозначен ия точки на местности (при наличии)
	X	Y			
1	2 318938.15	3 2199663.68	4 Метод спутниковых геодезических измерений (определений)	5 0.10	6 —
2	318939.01	2199667.73	Метод спутниковых геодезических измерений (определений)	0.10	—
3	318937.67	2199672.73	Метод спутниковых геодезических измерений (определений)	0.10	—
4	318934.01	2199676.39	Метод спутниковых геодезических измерений (определений)	0.10	—
5	318928.53	2199678.94	Метод спутниковых геодезических измерений (определений)	0.10	—
6	318924.38	2199679.84	Метод спутниковых геодезических измерений (определений)	0.10	—
7	318919.38	2199678.50	Метод спутниковых геодезических измерений (определений)	0.10	—
8	318915.72	2199674.84	Метод спутниковых геодезических измерений (определений)	0.10	—

9	318913.27	2199669.47	Метод спутниковых геологических измерений (определений)	0.10	-
10	318912.40	2199665.40	Метод спутниковых геологических измерений (определений)	0.10	-
11	318913.74	2199660.40	Метод спутниковых геологических измерений (определений)	0.10	-
12	318917.40	2199656.74	Метод спутниковых геологических измерений (определений)	0.10	-
13	318923.00	2199654.19	Метод спутниковых геологических измерений (определений)	0.10	-
14	318927.06	2199653.33	Метод спутниковых геологических измерений (определений)	0.10	-
15	318932.06	2199654.67	Метод спутниковых геологических измерений (определений)	0.10	-
16	318935.72	2199658.33	Метод спутниковых геологических измерений (определений)	0.10	-
1	318938.15	2199663.68	Метод спутниковых геологических измерений (определений)	0.10	-

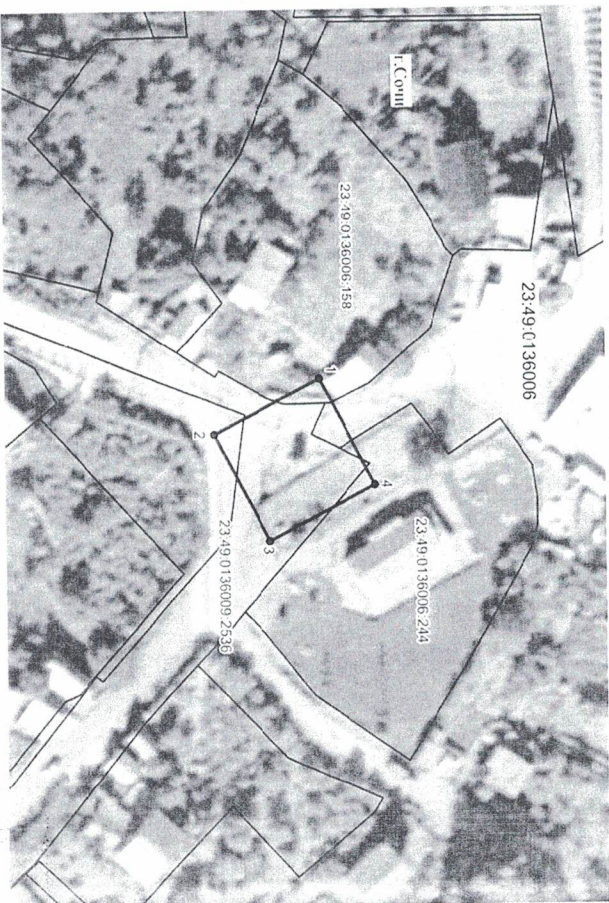
Исполняющий обязанности директора Департамента архитектуры и градостроительства администрации муниципального образования городской округ город-курорт Сочи Краснодарского края



М.В. Петухов

Приложение № 7 к постановлению администрации муниципального образования городской округ город-курорт Сочи Краснодарского края от 12.07.2021 № 1388

Схема местоположения границ публичного сервитута в целях размещения объекта электросетевого хозяйства «КТШ Д-49» (инв. № 30917), необходимого для электроснабжения населения города Сочи



Координаты территории установления публичного сервитута в целях размещения объекта электросетевого хозяйства «КТП Д-49» (инв. № 30917), необходимого для электроснабжения населения города Сочи

Кадастровые номера земельных участков: 23:49:0136009:2536,
23:49:0136006:158, 23:49:0136006:244
Номера кадастровых кварталов: 23:49:0136006

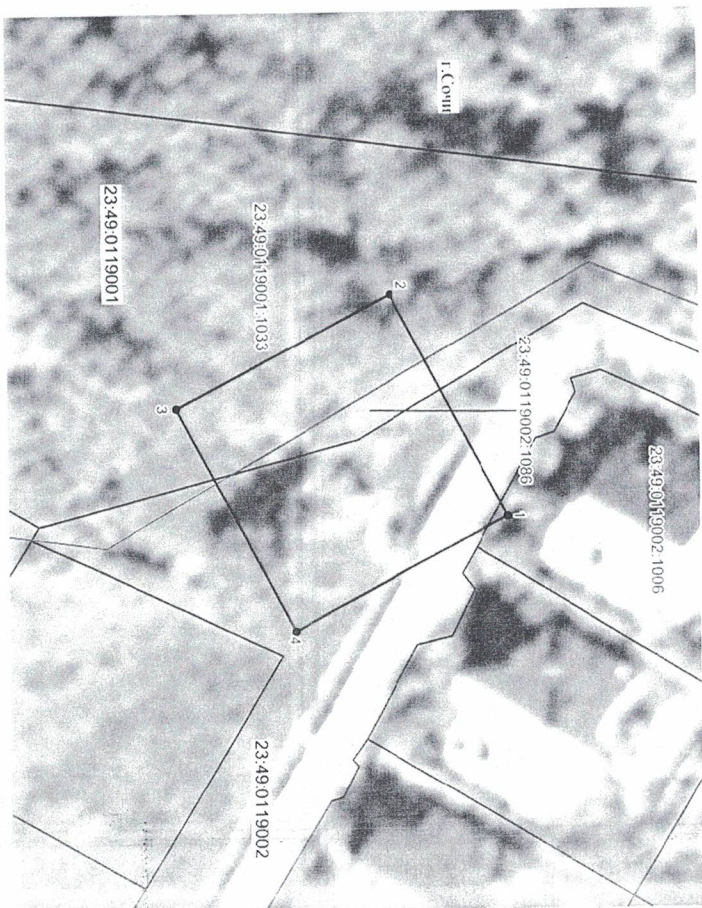
Обозначение характерных точек границы	Координаты, м		Метод определения координат характерной точки	Средняя квадратическая погрешность положения характерной точки (М), м	Описание обозначен ия точки на местности (при наличии)
	X	Y			
1	2	3	4	5	6
1	329076.18	2198844.04	Метод спутниковых геодезических измерений (определенный)	0.10	-
2	329087.08	2198864.97	Метод спутниковых геодезических измерений (определенный)	0.10	-
3	329066.15	2198875.88	Метод спутниковых геодезических измерений (определенный)	0.10	-
4	329055.25	2198854.95	Метод спутниковых геодезических измерений (определенный)	0.10	-
1	329076.18	2198844.04	Метод спутниковых геодезических измерений (определенный)	0.10	-

Исполняющий обязанности директора департамента
архитектуры и градостроительства
администрации муниципального образования
городской округ город-курорт Сочи
Краснодарского края



М.В. Петухов
М.В. Петухов

Приложение № 8 к постановлению
администрации
муниципального образования городской
округ
город-курорт Сочи Краснодарского края
от 12.04.2021 № 138/22
Схема местоположения границы публичного сервитута в целях размещения
объекта электросетевого хозяйства
«КТП Д-180» (инв. № 33867), необходимого для электроснабжения населения
города Сочи



Координаты территории установления публичного сервитута в целях размещения объекта электросетевого хозяйства «КТП Д-180» (инв. № 33867), необходимого для электроснабжения населения города Сочи

Кадастровые номера земельных участков: 23:49:0119001:1033,
23:49:0119002:1006, 23:49:0119002:1086

Номера кадастровых кварталов: 23:49:0119001, 23:49:0119002

Обозначение характерных точек границы	Координаты, м		Метод определения координат характерной точки	Средняя квадратическая погрешность положения характерной точки (М), м	Описание обозначен на точки местности (при наличии)
	2	3			
1	338495.49	2180602.54	Метод спутниковых геодезических измерений (определений)	0.10	-
2	338483.90	2180580.38	Метод спутниковых геодезических измерений (определений)	0.10	-
3	338462.65	2180591.50	Метод спутниковых геодезических измерений (определений)	0.10	-
4	338474.25	2180613.65	Метод спутниковых геодезических измерений (определений)	0.10	-
1	338495.49	2180602.54	Метод спутниковых геодезических измерений (определений)	0.10	-

Исполняющий обязанности директора департамента архитектуры и градостроительства
Муниципального управления
Мунципального образования
«Город-курорт Сочи»
Краснодарского края



М.В. Петухов




Схема местоположения границы публичного сервитута в целях размещения объекта электросетевого хозяйства «ЗДАНИЕ ТП Х-318» (инв. № 10335), необходимого для электроснабжения населения города Сочи

Приложение № 9 к постановлению администрации муниципального образования городской округ «Город-курорт Сочи» Краснодарского края от 18.04.2021 № 1382

Координаты территории установления публичного сервитута в целях размещения объекта электросетевого хозяйства «ЗДАНИЕ ТП Х-318» (инв. № 10335) необходимого для электроснабжения населения города Сочи

Кадастровые номера земельных участков: 23:49:0304018:30, 23:49:0304018:123
Номера кадастровых кварталов: 23:49:0304018


Обозначение характерных точек границ	Координаты, м		Метод определения координат характерной точки	Средняя квадратическая погрешность положения характерной точки (М), м	Описание обозначения точки на местности (при наличии)
	X	Y			
1	2	3	4	5	6
	308816.21	2210053.71	Метод спутниковых геодезических измерений (определений)	0.10	-
2	308816.2	2210078.81	Метод спутниковых геодезических измерений (определений)	0.10	-
3	308790.09	2210078.81	Метод спутниковых геодезических измерений (определений)	0.10	-
4	308790.09	2210053.71	Метод спутниковых геодезических измерений (определений)	0.10	-
1	308816.21	2210053.71	Метод спутниковых геодезических измерений (определений)	0.10	-

Исполняющий обязанности директора Департамента архитектуры и градостроительства администрации муниципального образования городской округ Сочи и кадровой Краснодарского края



М.В. Петухов

Схема местоположения границ публичного сервитута в целях размещения объекта электросетевого хозяйства «ЗДАНИЕ ТП Х-4» (инв. № 10139), необходимого для электроснабжения населения города Сочи



Приложение № 10 к постановлению администрации муниципального образования городской округ город-курорт Сочи Краснодарского края от 12.04.2021 № 12882


Координаты территории установления публичного сервитута в целях размещения объекта электросетевого хозяйства «ЗДАНИЕ ТП Х-4» (инв. № 10139), необходимого для электроснабжения населения города Сочи

Кадастровые номера земельных участков: 23:49:0304006:11, 23:49:0304006:2
 Номера кадастровых кварталов: 23:49:0304006

Описание характерных точек границ	Координаты, м		Метод определения координат характерной точки	Средняя квадратическая погрешность положения характерной точки (М), м	Описание обозначения точки на местности (при наличии)
	X	Y			
1	2	3	4	5	6
	309438.19	2209801.24	Метод спутниковых геодезических измерений (определенный)	0.10	—
2	309417.64	2209815.67	Метод спутниковых геодезических измерений (определенный)	0.10	—
3	309402.58	2209794.23	Метод спутниковых геодезических измерений (определенный)	0.10	—
4	309423.13	2209779.80	Метод спутниковых геодезических измерений (определенный)	0.10	—
1	309438.19	2209801.24	Метод спутниковых геодезических измерений (определенный)	0.10	—

Площадь публичного сервитута 658 кв. м


Исполняющий обязанности директора департамента архитектуры и градостроительства администрации муниципального образования городской округ город-курорт Сочи Краснодарского края



М.В. Петухов

Приложение № 11 к постановлению администрации муниципального образования городской округ город-курорт Сочи Краснодарского края от 22.09.2014 № 1382

Схема местоположения границ публичного сервитута в целях размещения объекта электросетевого хозяйства «ЗДАНИЕ ТП Х-44» (инв. № 10619), необходимого для электроснабжения населения города Сочи



Координаты территории установления публичного сервитута в целях размещения объекта электросетевого хозяйства «ЗДАНИЕ ТП Х-44» (инв. № 10619), необходимого для электроснабжения населения города Сочи

Кадастровые номера земельных участков: 23:49:0303014-6, 23:49:0000000-510

Номера кадастровых кварталов: 23:49:0303014

Площадь публичного сервитута 841 кв. м

Обозначение характерных точек границ	Координаты, м		Метод определения координат характерной точки	Средняя квадратическая погрешность положения характерной точки (М), м	Описание обозначения точки на местности (при наличии)
	X	Y			
1	2	3	4	5	6
1	312660.04	2204269.31	Метод спутниковых геодезических измерений (определений)	0.10	-
2	312651.86	2204295.88	Метод спутниковых геодезических измерений (определений)	0.10	-
3	312623.32	2204285.81	Метод спутниковых геодезических измерений (определений)	0.10	-
4	312631.50	2204259.24	Метод спутниковых геодезических измерений (определений)	0.10	-
1	312660.04	2204269.31	Метод спутниковых геодезических измерений (определений)	0.10	-

Исполняющий обязанности директора департамента архитектуры и градостроительства администрации муниципального образования городской округ город-курорт Краснодарского края

М.В. Петухов





Схема местоположения границ публичного сервитута в целях размещения объекта электросетевого хозяйства «ЗДАНИЕ ТП Х-347» (инв. № 10737), необходимого для электроснабжения населения города Сочи



Приложение № 12 к постановлению администрации муниципального образования городской округ город-курорт Сочи Краснодарского края от 12.04.2021 № 1388


Координаты территории установления публичного сервитута в целях размещения объекта электросетевого хозяйства «ЗДАНИЕ ТП Х-347» (инв. № 10737), необходимого для электроснабжения населения города Сочи

Кадастровые номера земельных участков: 23:49:0303009:45; 23:49:0303009:51

Номера кадастровых кварталов: 23:49:0303009

Площадь публичного сервитута 714 кв. м					
Обозначение характерных точек границ	Координаты, м		Метод определения координат характерной точки	Средняя квадратическая погрешность положения характерной точки (М), м	Описание обозначения точки на местности (при наличии)
	X	Y			
1	2	3	4	5	6
1	314514.20	2204822.35	Метод спутниковых геодезических измерений (определений)	0.10	-
2	314506.78	2204847.69	Метод спутниковых геодезических измерений (определений)	0.10	-
3	314480.66	2204839.52	Метод спутниковых геодезических измерений (определений)	0.10	-
4	314488.94	2204814.27	Метод спутниковых геодезических измерений (определений)	0.10	-
1	314514.20	2204822.35	Метод спутниковых геодезических измерений (определений)	0.10	-

Исполняющий обязанности директора Департамента архитектуры и градостроительства администрации муниципального образования городской округ Курорт-Сочи Краснодарского края



М.В. Петухов



Схема местоположения границ публичного сервитута в целях размещения объекта электросетевого хозяйства «ЗДАНИЕ ТП Х-528» (инв. № 11591), необходимого для электроснабжения населения города Сочи

Приложение № 13 к постановлению администрации муниципального образования городской округ Курорт-Сочи Краснодарского края от 28.07.2021 № 738/22


Координаты территории установления публичного сервитута в целях размещения объекта электросетевого хозяйства «ЗДАНИЕ ТП X-528» (инв. № 11591), необходимого для электроснабжения населения города Сочи

Кадастровые номера земельных участков: 23:49:0304004.2381,
23:49:0509002.466

Номера кадастровых кварталов: 23:49:0304004

Площадь публичного сервитута 791 кв. м					
Описание характерных точек границ	Координаты, м		Метод определения координат характерной точки	Средняя кадастровая площадь polygons характерной точки (М ² , м)	Описание обозначен на точки местности (при наличии)
	X	Y			
1	2	3	4	5	6
1	311190.52	2207816.92	Метод спутниковых геодезических измерений (определений)	0.10	-
2	311167.63	2207828.84	Метод спутниковых геодезических измерений (определений)	0.10	-
3	311154.59	2207802.10	Метод спутниковых геодезических измерений (определений)	0.10	-
4	311178.23	2207789.20	Метод спутниковых геодезических измерений (определений)	0.10	-
1	311190.52	2207816.92	Метод спутниковых геодезических измерений (определений)	0.10	-


Исполняющий обязанности директора Департамента архитектуры и градостроительства администрации муниципального образования городской округ город-курорт Сочи М.В. Петухов



M.V. Petukhov
М.В. Петухов

Приложение № 14 к постановлению администрации муниципального образования городской округ город-курорт Сочи Краснодарского края от 12.07.2021 № 1382

Схема местоположения границ публичного сервитута в целях размещения объекта электросетевого хозяйства «ЗДАНИЕ ТП X-55» (инв. № 00010529), необходимого для электроснабжения населения города Сочи



Координаты территории установления публичного сервитута в целях размещения объекта электросетевого хозяйства «ЗДАНИЕ ТП Х-55» (инв. № 00010529), необходимого для электроснабжения населения города Сочи

Кадастровые номера земельных участков: 23:49:0000000:6503,
23:49:0303004:1013

Номера кадастровых кварталов: 23:49:0303004

Площадь публичного сервитута 574 кв. м

Обозначение характерных точек границ	Координаты, м		Метод определения координат характерной точки	Средняя квадратическая погрешность положения характерной точки (М), м	Описание обозначения точки на местности (при наличии)
	X	Y			
1	2	3	4	5	6
1	314720.04	2203845.02	Метод спутниковых геодезических измерений (определений)	0.10	-
2	314720.69	2203868.52	Метод спутниковых геодезических измерений (определений)	0.10	-
3	314696.27	2203869.20	Метод спутниковых геодезических измерений (определений)	0.10	-
4	314695.62	2203845.70	Метод спутниковых геодезических измерений (определений)	0.10	-
1	314720.04	2203845.02	Метод спутниковых геодезических измерений (определений)	0.10	-

Исполняющий обязанности директора департамента архитектуры и градостроительства муниципального образования администрации муниципального образования городской округ город-курорт Сочи Краснодарского края



М.В. Петухов




Схема местоположения границ публичного сервитута в целях размещения объекта электросетевого хозяйства
«КТП Х-364» (инв. № 32338), необходимого для электроснабжения населения города Сочи

Приложение № 15 к постановлению администрации муниципального образования городской округ город-курорт Сочи Краснодарского края от 12.04.2021 № 1362

Координаты территории установления публичного сервитута в целях размещения объекта электросетевого хозяйства «КТП Х-364» (инв. № 32338), необходимого для электрообеспечения населения города Сочи

Кадастровые номера земельных участков: 23:49:0308007:1370,
23:49:0308007:2589

Номера кадастровых кварталов: 23:49:0308007

Обозначение характерных точек границ	Координаты, м		Метод определения координат характерной точки	Средняя квадратическая погрешность положения характерной точки (М), м	Описание обозначения точки на местности (при наличии)
	2	3			
1	2	3	4	5	6
1	318405.34	2204244.43	Метод спутниковых геодезических измерений (определений)	0.10	—
2	318405.95	2204268.94	Метод спутниковых геодезических измерений (определений)	0.10	—
3	318380.89	2204269.55	Метод спутниковых геодезических измерений (определений)	0.10	—
4	318380.29	2204245.04	Метод спутниковых геодезических измерений (определений)	0.10	—
1	318405.34	2204244.43	Метод спутниковых геодезических измерений (определений)	0.10	—

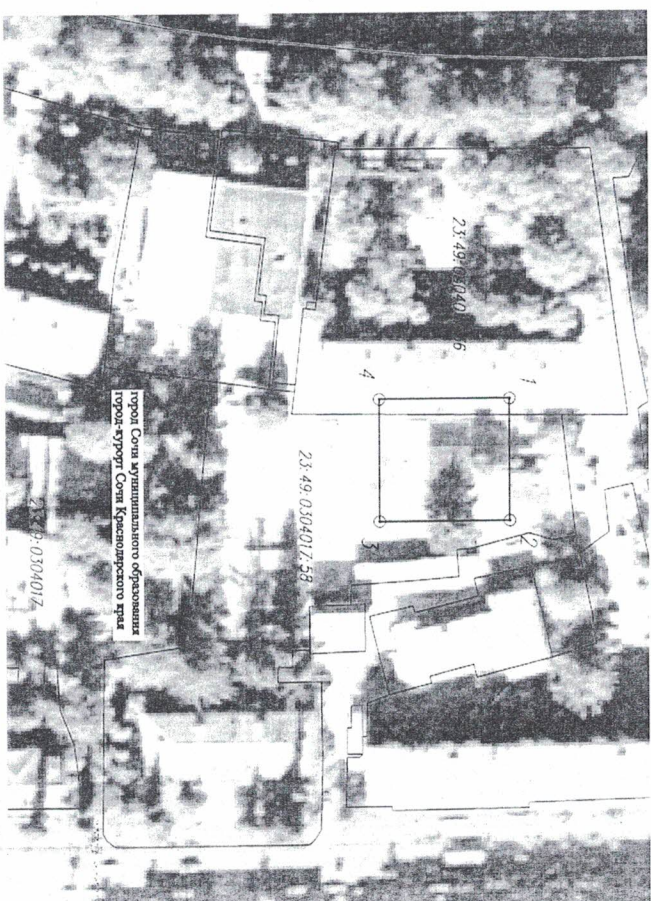
Исполняющий обязанности директора Департамента архитектуры и градостроительства администрации муниципального образования город-курорт Сочи Краснодарского края



М.В. Петухов

Приложение № 16 к постановлению администрации муниципального образования городской округ город-курорт Сочи Краснодарского края от 28.07.2021 № 13882

Схема местоположения границ публичного сервитута в целях размещения объекта электросетевого хозяйства «ЗДАНИЕ ТП Х-37» (инв. № 10143), необходимого для электрообеспечения населения города Сочи




Координаты территории установления публичного сервитута в целях размещения объекта электросетевого хозяйства «ЗДАНИЕ ТП Х-37» (инв. № 10143), необходимого для электроснабжения населения города Сочи

Кадастровые номера земельных участков: 23:49:0304017:36, 23:49:0304017:58
 Номера кадастровых кварталов: 23:49:0304017

Площадь публичного сервитута 743 кв. м

Описание характерных точек границ	Координаты, м		Метод определения координат характерной точки	Средняя квадратическая погрешность положения характерной точки (М), м	Описание обозначения точки на местности (при наличии)
	X	Y			
1	2	3	4	5	6
1	309343.78	2210176.24	Метод спутниковых геодезических измерений (определений)	0.10	-
2	309343.78	2210202.54	Метод спутниковых геодезических измерений (определений)	0.10	-
3	309315.53	2210202.54	Метод спутниковых геодезических измерений (определений)	0.10	-
4	309315.53	2210176.24	Метод спутниковых геодезических измерений (определений)	0.10	-
1	309343.78	2210176.24	Метод спутниковых геодезических измерений (определений)	0.10	-


Исполняющий обязанности директора департамента архитектуры и градостроительства администрации муниципального образования городской округ Курортный город Сочи Краснодарского края



М.В. Петухов

Приложение № 17 к постановлению администрации муниципального образования городской округ Курортный город Сочи Краснодарского края от 12.07.2021 № 1382

Схема местоположения границ публичного сервитута в целях размещения объекта электросетевого хозяйства «ЗДАНИЕ ТП Х-37» (инв. № 10423), необходимого для электроснабжения населения города Сочи



Координаты территории установления публичного сервитута в целях размещения объекта электросетевого хозяйства «ЗДАНИЕ ТП Х-379» (инв. № 10423), необходимого для электроснабжения населения города Сочи

Кадастровые номера земельных участков: 23:49:0304011:1002, 23:49:0304011:10
 Номера кадастровых кварталов: 23:49:0304011

Площадь публичного сервитута 743 кв. м						
Обозначение характерных точек границ	Координаты, м			Метод определения координат характерной точки	Средняя квадратическая погрешность положения характерной точки (М), м	Описание обозначения на местности (при наличии)
	X	Y	Z			
1	309585.30	2209776.75	2	Метод спутниковых геодезических измерений (определений)	0.10	—
2	309585.06	2209803.06	3	Метод спутниковых геодезических измерений (определений)	0.10	—
3	309557.39	2209802.96	4	Метод спутниковых геодезических измерений (определений)	0.10	—
4	309557.58	2209776.62	5	Метод спутниковых геодезических измерений (определений)	0.10	—
1	309585.30	2209776.75	6	Метод спутниковых геодезических измерений (определений)	0.10	—

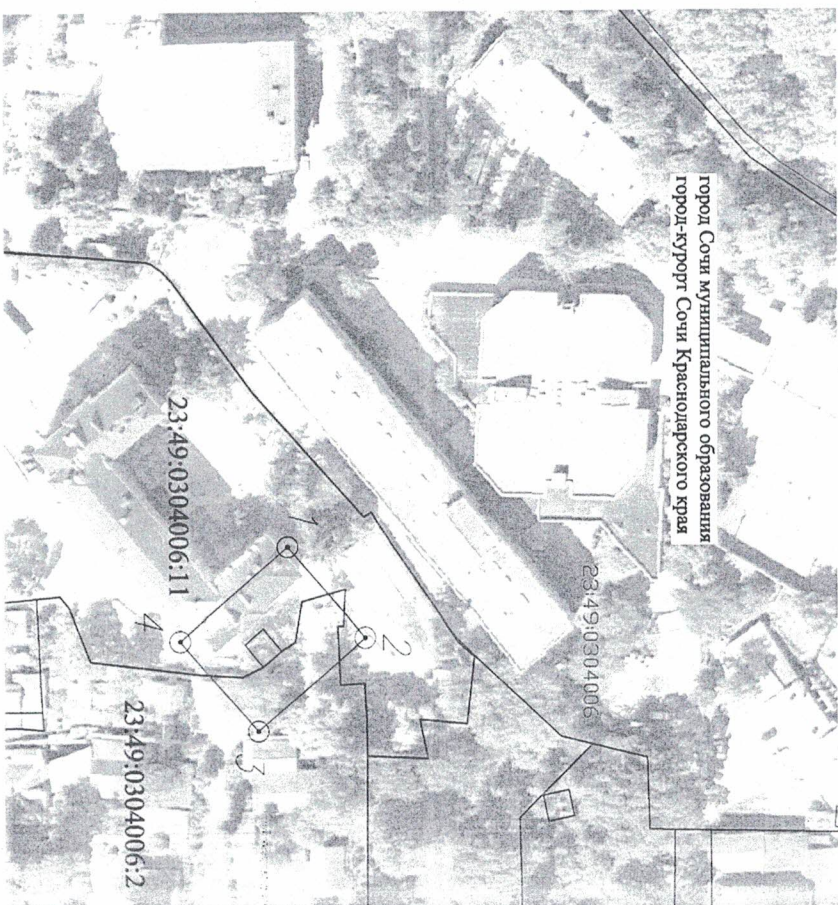
Исполняющий обязанности директора департамента архитектуры и градостроительства администрации муниципального образования городской округ город-курорт Сочи Краснодарского края



М.В. Петухов

Приложение № 18 к постановлению администрации муниципального образования городской округ город-курорт Сочи Краснодарского края от 18.04.2021 № 1382

Схема местоположения границ публичного сервитута в целях размещения объекта электросетевого хозяйства «КТП Х-4» (инв. № 33651), необходимого для электроснабжения населения города Сочи




Координаты территории установления публичного сервитута в целях размещения объекта электросетевого хозяйства «КТП Х-4» (инв. № 33651), необходимого для электроснабжения населения города Сочи

Кадастровые номера земельных участков: 23:49:0304006:11, 23:49:0304006:2

Номера кадастровых кварталов: 23:49:0304006

Площадь публичного сервитута 780 кв. м					
Обозначение характерных точек границ	Координаты, м		Метод определения координат характерной точки	Средняя квадратическая погрешность положения характерной точки (М), м	Описание обозначен на точки местности (при наличии)
	X	Y			
1	2	3	4	5	6
1	309427.48	2209775.64	Метод спутниковых геодезических измерений (определений)	0.10	-
2	309444.22	2209794.96	Метод спутниковых геодезических измерений (определений)	0.10	-
3	309421.30	2209814.96	Метод спутниковых геодезических измерений (определений)	0.10	-
4	309404.46	2209795.64	Метод спутниковых геодезических измерений (определений)	0.10	-
1	309427.48	2209775.64	Метод спутниковых геодезических измерений (определений)	0.10	-

Исполняющий обязанности директора Департамента архитектуры и градостроительства администрации муниципального образования городского округа Курортный район Краснодарского края



М.В. Петухов

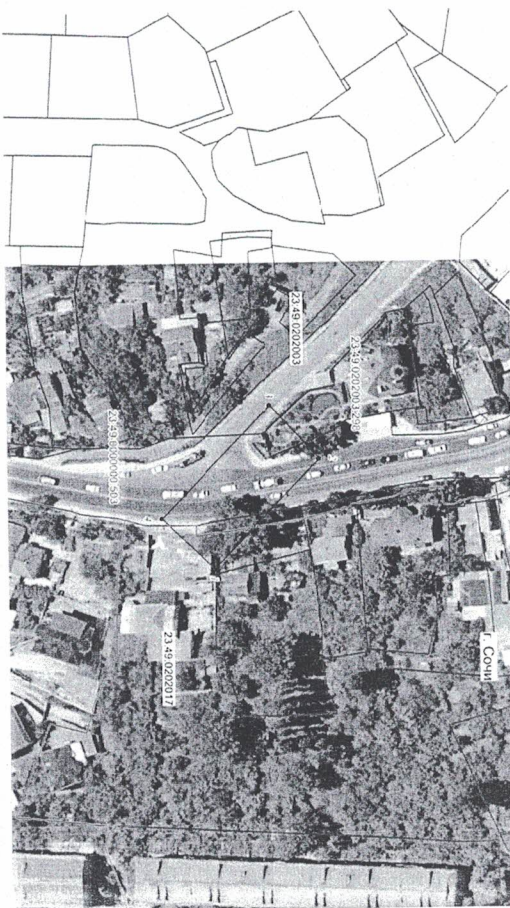


Схема местоположения границ публичного сервитута в целях размещения объекта электросетевого хозяйства «ВЛ 6КВ ОТ ТП-178 ДО ТП-550» (инв. № 23013), необходимого для электроснабжения населения города Сочи

Приложение № 19 к постановлению администрации муниципального образования городского округа Курортный район Краснодарского края от 22.07.2021 № 4382

Координаты территории установления публичного сервитута в целях размещения объекта электросетевого хозяйства «ВЛ 6кВ ОТ ТП-178 ДУ ТП-550» (инв. № 23013), необходимого для электроснабжения населения города Сочи

Кадастровые номера земельных участков: 23:49:0202003:298, 23:49:0000000:503

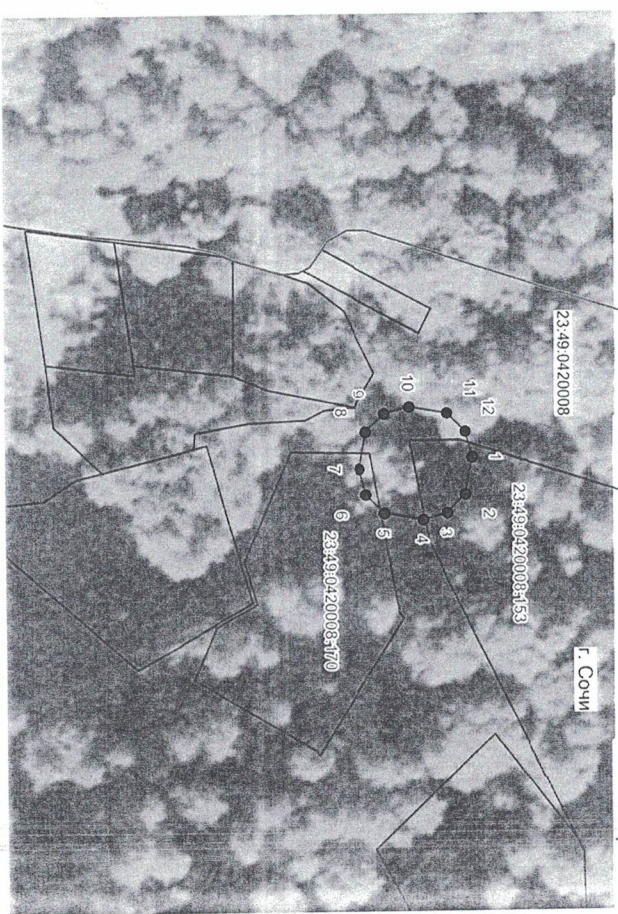
Номера кадастровых кварталов: 23:49:0202003, 23:49:0202017

Обозначение характерных точек Границ	Координаты, м		Метод определения координат характерной точки	Средняя квадратическая погрешность положения характерной точки (М), м	Описание обозначения точки на местности (при наличии)
	2	3			
1	321429.18	2198089.59	Метод спутниковых геодезических измерений (определений)	0.10	-
2	321460.40	2198057.57	Метод спутниковых геодезических измерений (определений)	0.10	-
3	321445.88	2198041.91	Метод спутниковых геодезических измерений (определений)	0.10	-
4	321413.65	2198074.83	Метод спутниковых геодезических измерений (определений)	0.10	-
1	321429.18	2198089.59	Метод спутниковых геодезических измерений (определений)	0.10	-



Исполняющий обязанности директора Департамента архитектуры и градостроительства администрации муниципального образования городской округ город-курорт Сочи Краснодарского края
 М.В. Петухов

Схема местоположения границ публичного сервитута в целях размещения объекта электросетевого хозяйства «КТТК К-51» (инв. № 35341), необходимого для электроснабжения населения города Сочи



Приложение № 20 к постановлению администрации муниципального образования городской округ город-курорт Сочи Краснодарского края от 20.08.2013 № 1382

Координаты территории установления публичного сервитута в целях размещения объекта электроосетевого хозяйства ««КТПК К-51» (инв. № 35341), необходимого для электроснабжения населения города Сочи

Кадастровые номера земельных участков: 23:49:0420008:170, 23:49:0420008:153

Номера кадастровых кварталов: 23:49:0420008

Площадь публичного сервитута 397 кв. м

Обозначение характерных точек границы	Координаты, м		Метод определения координат характерной точки	Средняя квадратическая погрешность положения характерной точки (Мл, м)	Описание обозначения точек на местности (при наличии)
	X	Y			
1	328860,96	2237047,30	Метод спутниковых геодезических измерений (определенный)	0,10	-
2	328859,62	2237054,49	Метод спутниковых геодезических измерений (определенный)	0,10	-
3	328855,96	2237058,15	Метод спутниковых геодезических измерений (определенный)	0,10	-
4	328850,96	2237059,49	Метод спутниковых геодезических измерений (определенный)	0,10	-
5	328843,29	2237058,15	Метод спутниковых геодезических измерений (определенный)	0,10	-
6	328839,63	2237054,49	Метод спутниковых геодезических измерений (определенный)	0,10	-
7	328838,29	2237049,49	Метод спутниковых геодезических измерений (определенный)	0,10	-
8	328839,63	2237042,30	Метод спутниковых геодезических измерений (определенный)	0,10	-
9	328843,29	2237038,64	Метод спутниковых геодезических измерений (определенный)	0,10	-

10	328848,29	2237037,30	Метод спутниковых геодезических измерений (определенный)	0,10	-
11	328855,96	2237038,64	Метод спутниковых геодезических измерений (определенный)	0,10	-
12	328859,62	2237042,30	Метод спутниковых геодезических измерений (определенный)	0,10	-
1	328860,96	2237047,30	Метод спутниковых геодезических измерений (определенный)	0,10	-


Исполняющий обязанности директора департамента архитектуры и градостроительства администрации муниципального образования городской округ город Сочи Краснодарского края



М.В. Петухов

Приложение № 21 к постановлению
Администрации
Муниципального образования городской
округ
город-курорт Сочи Краснодарского края
от 12.07.2021 № 1382

Схема местоположения границ публичного сервитута в целях размещения
объекта электросетевого хозяйства
«ЗДАНИЕ ТП КС-29» (инв. № 10332), необходимого для электроснабжения
населения города Сочи



Координаты территории установления публичного сервитута в целях
размещения объекта электросетевого хозяйства «ЗДАНИЕ ТП КС-29» (инв.
№ 10332), необходимого для электроснабжения населения города Сочи

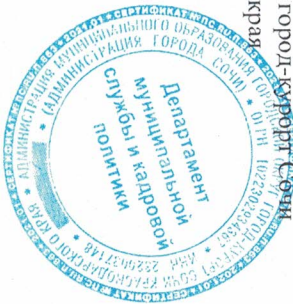
Кадастровые номера земельных участков: 23:49:0420012:1482,
23:49:0420012:133

Номера кадастровых кварталов: 23:49:0420012

Обозначение характерных точек границ	Координаты, м		Метод определения координат характерной точки	Средняя квадратическая погрешность положения характерной точки (М), м	Описание обозначен ия точки на местности (при наличии)
	2	3			
1	327909.80	2238263.72	Метод спутниковых геодезических измерений (определений)	0.10	-
2	327912.18	2238264.49	Метод спутниковых геодезических измерений (определений)	0.10	-
3	327912.33	2238263.85	Метод спутниковых геодезических измерений (определений)	0.10	-
4	327934.52	2238269.31	Метод спутниковых геодезических измерений (определений)	0.10	-
5	327934.29	2238270.46	Метод спутниковых геодезических измерений (определений)	0.10	-
6	327937.54	2238271.13	Метод спутниковых геодезических измерений (определений)	0.10	-
7	327930.67	2238296.79	Метод спутниковых геодезических измерений (определений)	0.10	-
8	327902.82	2238289.44	Метод спутниковых геодезических измерений (определений)	0.10	-

1	327909.80	2238263.72	Метод спутниковых геодезических измерений (определенный)	0.10	-
---	-----------	------------	--	------	---


Исполняющий обязанности директора департамента архитектуры и градостроительства администрации муниципального образования городской округ Краснодарского края



(Signature)
М.В. Петухов

Приложение № 22 к постановлению администрации муниципального образования городской округ Краснодарского края от 12.07.2021 № 1388

Схема местоположения границ публичного сервитута в целях размещения объекта электросетевого хозяйства «ТП-13» (инв. № 38882), необходимого для электроснабжения населения города Сочи



Координаты территории установления публичного сервитута в целях размещения объекта электросетевого хозяйства «ТП-13» (инв. № 38882), необходимого для электроснабжения населения города Сочи

Кадастровые номера земельных участков: 23:49:0202001:23, 23:49:0202001:2049

Номера кадастровых кварталов: 23:49:0202001

Обозначение характерных точек границ	Координаты, м		Метод определения координат характерной точки	Средняя квадратическая погрешность положения характерной точки (М), м	Описание обозначения на местности (при наличии)
	X	Y			
1	2	3	4	5	6
1	321825.96	2196821.35	Метод спутниковых геодезических измерений (определений)	0.10	-
2	321824.62	2196826.35	Метод спутниковых геодезических измерений (определений)	0.10	-
3	321819.44	2196832.05	Метод спутниковых геодезических измерений (определений)	0.10	-
4	321812.33	2196835.02	Метод спутниковых геодезических измерений (определений)	0.10	-
5	321807.33	2196833.68	Метод спутниковых геодезических измерений (определений)	0.10	-
6	321801.66	2196828.51	Метод спутниковых геодезических измерений (определений)	0.10	-
7	321798.71	2196821.42	Метод спутниковых геодезических измерений (определений)	0.10	-
8	321800.05	2196816.42	Метод спутниковых геодезических измерений (определений)	0.10	-
9	321805.26	2196810.70	Метод спутниковых геодезических измерений (определений)	0.10	-

10	321812.36	2196807.74	Метод спутниковых геодезических измерений (определений)	0.10	-
11	321817.36	2196809.08	Метод спутниковых геодезических измерений (определений)	0.10	-
12	321823.04	2196814.29	Метод спутниковых геодезических измерений (определений)	0.10	-
1	321825.96	2196821.35	Метод спутниковых геодезических измерений (определений)	0.10	-

Исполняющий обязанности директора Департамента архитектуры и градостроительства администрации муниципального образования городской округ город Курорт Сочи Краснодарского края



М.В. Петухов

Приложение № 23 к постановлению администрации муниципального образования городской округ город-курорт Сочи Краснодарского края от 28.07.2021 № 1382

Схема местоположения границ публичного сервитута в целях размещения объекта электросетевого хозяйства «ЗДАНИЕ ТП Д-250» (инв. № 10641), необходимого для электроснабжения населения города Сочи




Координаты территории установления публичного сервитута в целях размещения объекта электросетевого хозяйства «ЗДАНИЕ ТП Д-250» (инв. № 10641), необходимого для электроснабжения населения города Сочи

Кадастровые номера земельных участков: 23:49:0136004:1372, 23:49:0136004:2288, 23:49:0136004:2289, 23:49:0000000:166
 Номера кадастровых кварталов: 23:49:0136004

Обозначение характерных точек границы	Координаты, м		Метод определения координат характерной точки	Средняя квадратическая погрешность положения характерной точки (М), м	Описание обозначенных точек на местности (при наличии)
	X	Y			
1	2	3	4	5	6
1	332615.48	2196160.61	Метод спутниковых геодезических измерений (определений)	0.10	-
2	332610.46	2196182.99	Метод спутниковых геодезических измерений (определений)	0.10	-
3	332588.89	2196177.68	Метод спутниковых геодезических измерений (определений)	0.10	-
4	332593.23	2196155.62	Метод спутниковых геодезических измерений (определений)	0.10	-
1	332615.48	2196160.61	Метод спутниковых геодезических измерений (определений)	0.10	-

Исполняющий обязанности директора департамента архитектуры и градостроительства администрации муниципального образования городской округ город-курорт Сочи Краснодарского края

М.В. Петухов



Приложение № 24 к постановлению администрации муниципального образования городской округ город-курорт Сочи Краснодарского края от 21.04.2021 № 1382

Схема местоположения границ публичного сервитута в целях размещения объекта электросетевого хозяйства «ЗДАНИЕ ТП Д-77» (инв. № 11246), необходимого для электроснабжения населения города Сочи




Координаты территории установления публичного сервитута в целях размещения объекта электросетевого хозяйства «ЗДАНИЕ ТП Д-77» (инв. № 11246), необходимого для электроснабжения населения города Сочи

Кадастровые номера земельных участков: 23.49:0125007:16, 23.49:0125005:1017
 Номера кадастровых кварталов: 23.49:0125007, 23.49:0125005

Обозначение характерных точек границы	Площадь публичного сервитута 609 кв. м		Метод определения координат характерной точки	Средняя квадратическая погрешность положения характерной точки (М), м	Описание обозначен на точки местности (при наличии)
	Х	У			
1	2	3	4	5	6
	326478.86	2192723.51	Метод спутниковых геодезических измерений (определений)	0.10	-
2	326478.40	2192729.08	Метод спутниковых геодезических измерений (определений)	0.10	-
3	326475.93	2192735.52	Метод спутниковых геодезических измерений (определений)	0.10	-
4	326474.27	2192738.36	Метод спутниковых геодезических измерений (определений)	0.10	-
5	326471.77	2192740.51	Метод спутниковых геодезических измерений (определений)	0.10	-
6	326468.71	2192741.72	Метод спутниковых геодезических измерений (определений)	0.10	-
7	326465.42	2192741.88	Метод спутниковых геодезических измерений (определений)	0.10	-
8	326457.46	2192739.24	Метод спутниковых геодезических измерений (определений)	0.10	-
9	326454.60	2192737.61	Метод спутниковых геодезических измерений (определений)	0.10	-

10	326452.43	2192735.14	Метод спутниковых геологических измерений (определений)	0.10	-
11	326451.17	2192732.10	Метод спутниковых геологических измерений (определений)	0.10	-
12	326450.98	2192728.81	Метод спутниковых геологических измерений (определений)	0.10	-
13	326453.94	2192719.81	Метод спутниковых геологических измерений (определений)	0.10	-
14	326455.51	2192716.95	Метод спутниковых геологических измерений (определений)	0.10	-
15	326458.01	2192714.76	Метод спутниковых геологических измерений (определений)	0.10	-
16	326461.05	2192713.50	Метод спутниковых геологических измерений (определений)	0.10	-
17	326464.34	2192713.28	Метод спутниковых геологических измерений (определений)	0.10	-
18	326472.75	2192716.21	Метод спутниковых геологических измерений (определений)	0.10	-
19	326475.57	2192717.91	Метод спутниковых геологических измерений (определений)	0.10	-
20	326477.48	2192720.43	Метод спутниковых геологических измерений (определений)	0.10	-
1	326478.56	2192723.51	Метод спутниковых геологических измерений (определений)	0.10	-

Исполняющий обязанности директора департамента архитектуры и градостроительства администрации муниципального образования городской округ Сочи Краснодарского края



М.В. Петухов




Схема местоположения границ публичного сервитута в целях размещения объекта электросетевого хозяйства «КТШ Д-103» (инв. № 33756), необходимого для электроснабжения населения города Сочи

Приложение № 25 к постановлению администрации муниципального образования городской округ город-курорт Сочи Краснодарского края от 18.04.2021 № 1382

Координаты территории установления публичного сервитута в целях размещения объекта электросетевого хозяйства «КТП Д-103» (инв. № 33756), необходимого для электроснабжения населения города Сочи

Кадастровые номера земельных участков: 23:49:0136010:1161,
23:49:0000000:187


Номера кадастровых кварталов: 23:49:0136010

Площадь публичного сервитута 403 кв. м

Обозначение характерных точек границ	Координаты, м		Метод определения координат характерной точки	Средняя квадратическая погрешность положения характерной точки (М), м	Описание обозначения точки на местности (при наличии)
	X	Y			
1	2	3	4	5	6
1	326251.63	2197967.00	Метод спутниковых геодезических измерений (определений)	0.10	-
2	326246.63	2197965.66	Метод спутниковых геодезических измерений (определений)	0.10	-
3	326242.97	2197962.00	Метод спутниковых геодезических измерений (определений)	0.10	-
4	326241.63	2197957.00	Метод спутниковых геодезических измерений (определений)	0.10	-
5	326243.06	2197949.36	Метод спутниковых геодезических измерений (определений)	0.10	-
6	326246.72	2197945.70	Метод спутниковых геодезических измерений (определений)	0.10	-
7	326251.29	2197944.37	Метод спутниковых геодезических измерений (определений)	0.10	-
8	326250.11	2197945.59	Метод спутниковых геодезических измерений (определений)	0.10	-
9	326262.77	2197949.25	Метод спутниковых геодезических измерений (определений)	0.10	-

10	326264.11	2197954.25	Метод спутниковых геодезических измерений (определений)	0.10	-
11	326262.77	2197961.86	Метод спутниковых геодезических измерений (определений)	0.10	-
12	326259.11	2197965.52	Метод спутниковых геодезических измерений (определений)	0.10	-
13	326254.64	2197966.85	Метод спутниковых геодезических измерений (определений)	0.10	-
1	326251.63	2197967.00	Метод спутниковых геодезических измерений (определений)	0.10	-


Исполняющий обязанности директора департамента архитектуры и градостроительства администрации муниципального образования городской округ город-курорт Сочи Краснодарского края



М.В. Петухов

Приложение № 26 к постановлению администрации муниципального образования городской округ город-курорт Сочи Краснодарского края от 18.07.2021 № 1382

Схема местоположения границ публичного сервитута в целях размещения объекта электросетевого хозяйства «КТП Д-102» (инв. № 33911), необходимого для электроснабжения населения города Сочи



Координаты территории установления публичного сервитута в целях размещения объекта электросетевого хозяйства «КТП Д-102» (инв. № 33911), необходимого для электроснабжения населения города Сочи


Кадастровые номера земельных участков: 23:49:0136010:1092,
23:49:0136010:1096

Номера кадастровых кварталов: 23:49:0136010

Обозначение характерных точек границ	Координаты, м		Метод определения координат характерной точки	Средняя квадратическая погрешность положения характерной точки (М), м	Описание обозначен ия точки на местности (при наличии)
	X	Y			
1	326256,15	2197340,75	Метод спутниковых геодезических измерений (определенный)	0,10	-
2	326254,81	2197345,75	Метод спутниковых геодезических измерений (определенный)	0,10	-
3	326252,53	2197348,45	Метод спутниковых геодезических измерений (определенный)	0,10	-
4	326249,39	2197351,05	Метод спутниковых геодезических измерений (определенный)	0,10	-
5	326243,01	2197353,35	Метод спутниковых геодезических измерений (определенный)	0,10	-
6	326238,01	2197352,01	Метод спутниковых геодезических измерений (определенный)	0,10	-
7	326234,99	2197349,33	Метод спутниковых геодезических измерений (определенный)	0,10	-
8	326232,95	2197346,59	Метод спутниковых геодезических измерений (определенный)	0,10	-
9	326230,96	2197340,61	Метод спутниковых геодезических измерений (определенный)	0,10	-

10	326232.20	2197335.61	Метод спутниковых геодезических измерений (определений)	0.10	-
11	326234.66	2197332.84	Метод спутниковых геодезических измерений (определений)	0.10	-
12	326237.87	2197330.24	Метод спутниковых геодезических измерений (определений)	0.10	-
13	326244.17	2197328.00	Метод спутниковых геодезических измерений (определений)	0.10	-
14	326249.17	2197329.34	Метод спутниковых геодезических измерений (определений)	0.10	-
15	326252.29	2197332.16	Метод спутниковых геодезических измерений (определений)	0.10	-
16	326254.26	2197334.91	Метод спутниковых геодезических измерений (определений)	0.10	-
1	326256.15	2197340.75	Метод спутниковых геодезических измерений (определений)	0.10	-


Исполняющий обязанности директора департамента архитектуры и градостроительства администрации муниципального образования городской округ город-курорт Сочи Краснодарского края



(Signature)
М.В. Петухов

Приложение № 27 к постановлению администрации муниципального образования городской округ город-курорт Сочи Краснодарского края от 28.07.2021 № 1382

Схема местоположения границ публичного сервитута в целях размещения объекта электросетевого хозяйства «ОБОРУДОВАНИЕ ТП Д-188» (инв. № 33878), необходимого для электроснабжения населения города Сочи



Координаты территории установления публичного сервитута в целях размещения объекта электросетевого хозяйства «ОБОРУДОВАНИЕ ТП Д-188» (инв. № 33878), необходимого для электроснабжения населения города Сочи


Кадастровые номера земельных участков: 23:49:0119003:5, 23:49:0119003:1

Номера кадастровых кварталов: 23:49:0119003

Обозначение характерных точек границ	Координаты, м		Метод определения координат характерной точки	Средняя квадратическая погрешность положения характерной точки (М), м	Описание обозначенных точек местности (при наличии)
	X	Y			
1	2	3	4	5	6
1	326256.15	2197340.75	Метод спутниковых геодезических измерений (определенный)	0.10	-
2	326254.81	2197345.75	Метод спутниковых геодезических измерений (определенный)	0.10	-
3	326252.53	2197348.45	Метод спутниковых геодезических измерений (определенный)	0.10	-
4	326249.39	2197351.05	Метод спутниковых геодезических измерений (определенный)	0.10	-
5	326243.01	2197353.35	Метод спутниковых геодезических измерений (определенный)	0.10	-
6	326238.01	2197352.01	Метод спутниковых геодезических измерений (определенный)	0.10	-
7	326234.99	2197349.33	Метод спутниковых геодезических измерений (определенный)	0.10	-
8	326232.95	2197346.59	Метод спутниковых геодезических измерений (определенный)	0.10	-
9	326230.96	2197340.61	Метод спутниковых геодезических измерений (определенный)	0.10	-

10	326232.30	2197335.61	Метод спутниковых геодезических измерений (определенный)	0.10	-
11	326234.66	2197332.84	Метод спутниковых геодезических измерений (определенный)	0.10	-
12	326237.87	2197330.24	Метод спутниковых геодезических измерений (определенный)	0.10	-
13	326244.17	2197328.00	Метод спутниковых геодезических измерений (определенный)	0.10	-
14	326249.17	2197329.34	Метод спутниковых геодезических измерений (определенный)	0.10	-
15	326252.29	2197332.16	Метод спутниковых геодезических измерений (определенный)	0.10	-
16	326254.26	2197334.91	Метод спутниковых геодезических измерений (определенный)	0.10	-
1	326256.15	2197340.75	Метод спутниковых геодезических измерений (определенный)	0.10	-


Исполняющий обязанности директора Департамента архитектуры и градостроительства администрации муниципального образования городской округ «Город-курорт Сочи» Краснодарского края



М.В. Петухов

Приложение № 28 к постановлению
администрации
муниципального образования городской
округ
город-курорт Сочи Краснодарского края
от 18.07.2021 № 1382

Схема местоположения границ публичного сервитута в целях размещения
объекта электросетевого хозяйства
«КТШ Д-201» (инв. № 33895), необходимого для электроснабжения населения
города Сочи



Координаты территории установления публичного сервитута в целях
размещения объекта электросетевого хозяйства «КТШ Д-201» (инв. № 33895),
необходимого для электроснабжения населения города Сочи

Кадастровые номера земельных участков: 23:49:1000002:36, 23:49:1000001:2206
Номера кадастровых кварталов: 23:49:1000001

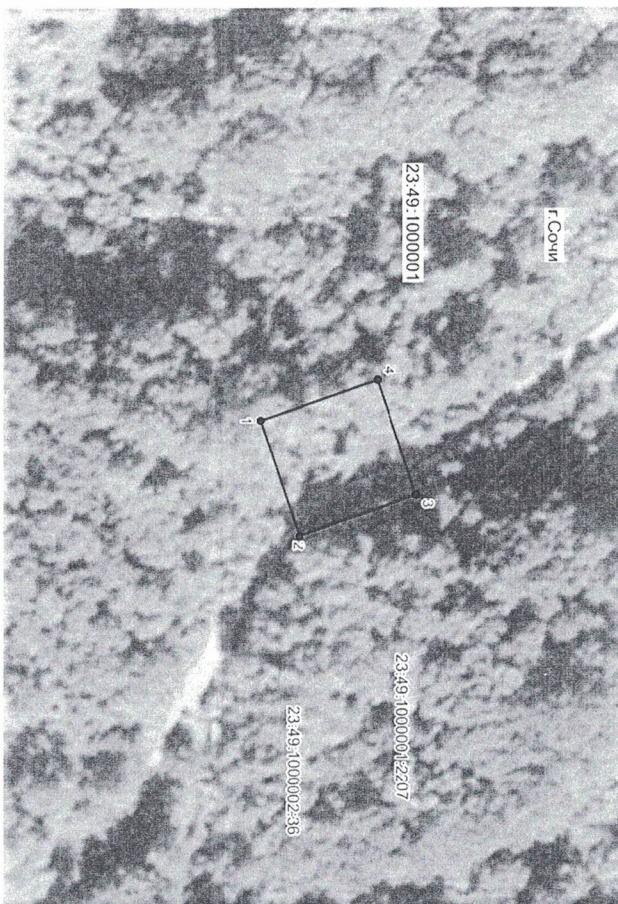
Обозначение характерных точек Границ	Координаты, м		Метод определения координат характерной точки	Средняя квадратическая погрешность положения характерной точки (М), м	Описание обозначения точек на местности (при наличии)
	X	Y			
1	340161.19	2190663.87	Метод спутниковых геодезических измерений (определений)	0.10	-
2	340161.19	2190687.47	Метод спутниковых геодезических измерений (определений)	0.10	-
3	340137.49	2190687.47	Метод спутниковых геодезических измерений (определений)	0.10	-
4	340137.49	2190663.87	Метод спутниковых геодезических измерений (определений)	0.10	-
1	340161.19	2190663.87	Метод спутниковых геодезических измерений (определений)	0.10	-

Исполняющий обязанности Директора Департамента
архитектуры и градостроительства
Муниципального образования
администрации городского округа
город-курорт Сочи
Службы и кадровый
Краснодарского края
ПОЛИТИКИ

М.В. Петухов

Приложение № 29 к постановлению администрации муниципального образования городской округ город-курорт Сочи Краснодарского края от ~~12.01.2021~~ № 1382

Схема местоположения границ публичного сервитута в целях размещения объекта электросетевого хозяйства от «КТПШ Д-207» (инв. № 33896), необходимого для электроснабжения населения города Сочи




Координаты территории установления публичного сервитута в целях размещения объекта электросетевого хозяйства «КТПШ Д-207» (инв. № 33896), необходимого для электроснабжения населения города Сочи

Кадастровые номера земельных участков: 23:49:1000002:36, 23:49:1000001:2207
Номера кадастровых кварталов: 23:49:1000001

Обозначение характерных точек границ	Координаты, м		Метод определения координат характерной точки	Средняя квадратическая погрешность положения характерной точки (М), м	Описание обозначен ия точки на местности (при наличии)
	X	Y			
1	2 339791.19	3 2191006.78	4 Метод спутниковых геодезических измерений (определенный)	5 0.10	6 -
2	339798.98	2191029.35	Метод спутниковых геодезических измерений (определенный)	0.10	-
3	339822.37	2191021.28	Метод спутниковых геодезических измерений (определенный)	0.10	-
4	339814.58	2190998.71	Метод спутниковых геодезических измерений (определенный)	0.10	-
1	339791.19	2191006.78	Метод спутниковых геодезических измерений (определенный)	0.10	-

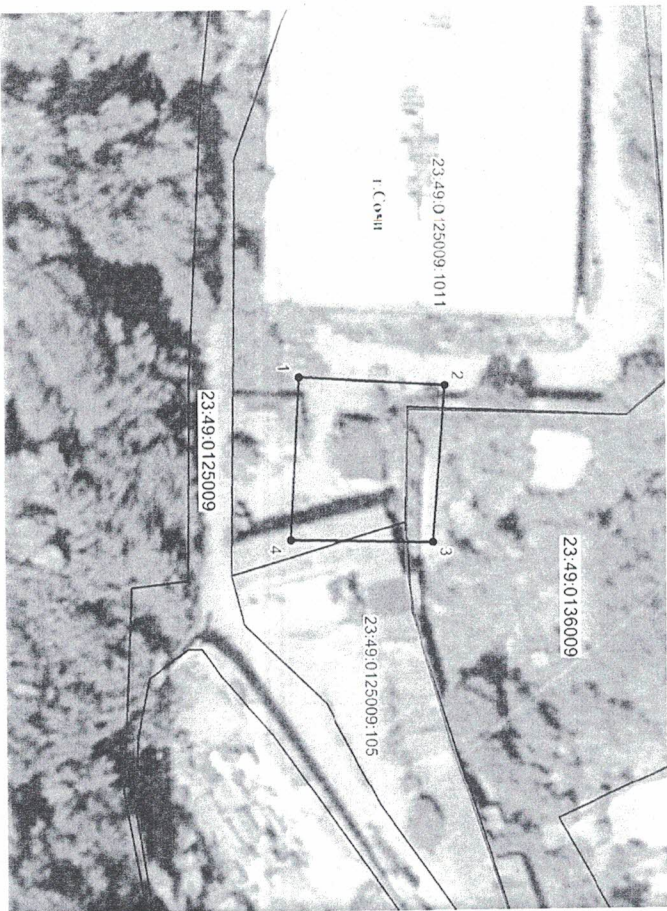
Исполняющий обязанности директора Департамента архитектуры и градостроительства администрации муниципального образования городской округ город-курорт Сочи Краснодарского края



М.В. Петухов

Приложение № 30 к постановлению администрации муниципального образования городской округ город-курорт Сочи Краснодарского края от 28.07.2021 № 486/21

Схема местоположения границ публичного сервитута в целях размещения объекта электросетевого хозяйства «ЗДАНИЕ ТП Д-171» (инв. № 11296), необходимого для электроснабжения населения города Сочи



Координаты территории установления публичного сервитута в целях размещения объекта электросетевого хозяйства «ЗДАНИЕ ТП Д-171» (инв. № 11296), необходимого для электроснабжения населения города Сочи

Кадастровые номера земельных участков: 23:49:0125009-105, 23:49:0125009-1011
 Номера кадастровых кварталов: 23:49:0125009, 23:49:0136009

Обозначение характерных точек границ	Координаты, м		Метод определения координат характерной точки	Средняя квадратическая погрешность положения характерной точки (М), м	Описание обозначения точки на местности (при наличии)
	X	Y			
1	2	3	4	5	6
1	326552.01	2194377.88	Метод спутниковых геодезических измерений (определенный)	0.10	-
2	326581.17	2194379.72	Метод спутниковых геодезических измерений (определенный)	0.10	-
3	326578.71	2194410.28	Метод спутниковых геодезических измерений (определенный)	0.10	-
4	326550.21	2194409.64	Метод спутниковых геодезических измерений (определенный)	0.10	-
1	326552.01	2194377.88	Метод спутниковых геодезических измерений (определенный)	0.10	-


Исполняющий обязанности директора департамента архитектуры и градостроительства администрации муниципального образования городской округ город-курорт Сочи Краснодарского края



М.В. Петухов

Приложение № 31 к постановлению администрации муниципального образования городской округ город-курорт Сочи Краснодарского края от ~~12.07.2021~~ № 1382

Схема местоположения границ публичного сервитута в целях размещения объекта электросетевого хозяйства «ЗДАНИЕ ТП Д-184» (инв. № 11338), необходимого для электроснабжения населения города Сочи



Координаты территории установления публичного сервитута в целях размещения объекта электросетевого хозяйства «ЗДАНИЕ ТП Д-184» (инв. № 11338), необходимого для электроснабжения населения города Сочи

Кадастровые номера земельных участков: 23:49:0000000:6364, 23:49:0123019:1
 Номера кадастровых кварталов: 23:49:0125010

Обозначение характерных точек границ	Координаты, м		Метод определения координат характерной точки	Средняя квадратическая погрешность положения характерной точки (М), м	Описание обозначения точки на местности (при наличии)
	X	Y			
1	2 327130.08	3 2189163.08	4 Метод спутниковых геодезических измерений (определенный)	5 0.10	6 —
2	327125.08	2189161.74	Метод спутниковых геодезических измерений (определенный)	0.10	Угловой пункт
3	327117.87	2189155.22	Метод спутниковых геодезических измерений (определенный)	0.10	—
4	327114.79	2189148.01	Метод спутниковых геодезических измерений (определенный)	0.10	—
5	327116.13	2189143.01	Метод спутниковых геодезических измерений (определенный)	0.10	—
6	327120.70	2189137.68	Метод спутниковых геодезических измерений (определенный)	0.10	—
7	327123.06	2189135.80	Метод спутниковых геодезических измерений (определенный)	0.10	—
8	327128.06	2189134.46	Метод спутниковых геодезических измерений (определенный)	0.10	—
9	327133.06	2189135.80	Метод спутниковых геодезических измерений (определенный)	0.10	—

10	327140.29	2189142.46	Метод спутниковых геологических измерений (определенный)	0.10	-
11	327143.29	2189149.60	Метод спутниковых геологических измерений (определенный)	0.10	-
12	327141.95	2189154.60	Метод спутниковых геологических измерений (определенный)	0.10	-
13	327137.43	2189159.85	Метод спутниковых геологических измерений (определенный)	0.10	-
14	327135.08	2189161.74	Метод спутниковых геологических измерений (определенный)	0.10	-
1	327130.08	2189163.08	Метод спутниковых геологических измерений (определенный)	0.10	-

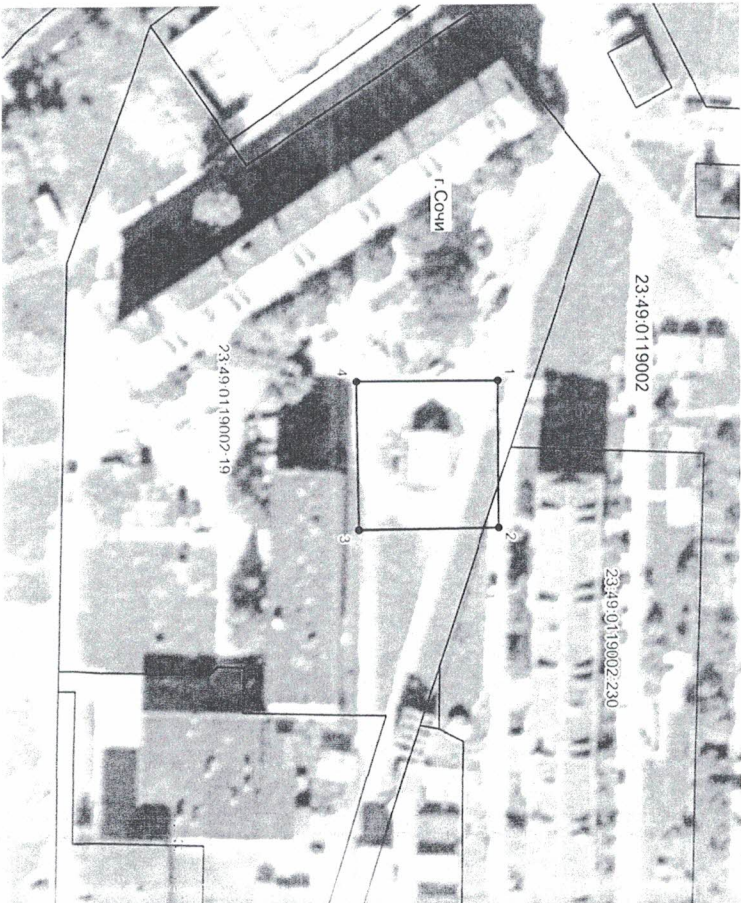
Исполняющий обязанности директора Департамента архитектуры и градостроительства администрации муниципального образования городского округа город-курорт Сочи Краснодарского края


М.В. Петухов



Приложение № 32 к постановлению администрации муниципального образования городского округа город-курорт Сочи Краснодарского края от 18.07.2021 № 1382

Схема местоположения границ публичного сервитута в целях размещения объекта электросетевого хозяйства населения города Сочи «ЗДАНИЕ ТП Д-186» (инв. № 11305), необходимого для электроснабжения



Координаты территории установления публичного сервитута в целях размещения объекта электросетевого хозяйства «ЗДАНИЕ ТП Д-186» (инв. № 11305), необходимого для электрообеспечения населения города Сочи

Кадастровые номера земельных участков: 23.49:0119002:19, 23.49:0119002:230

Номера кадастровых кварталов: 23.49:0119002

Обозначение характерных точек границ	Координаты, м		Метод определения координат характерной точки	Средняя квадратическая погрешность положения характерной точки (М), м	Описание обозначения на местности (при наличии)
	X	Y			
1	2	3	4	5	6
1	338775.04	2181103.79	Метод спутниковых геодезических измерений (определенный)	0.10	-
2	338775.16	2181133.17	Метод спутниковых геодезических измерений (определенный)	0.10	-
3	338746.99	2181133.47	Метод спутниковых геодезических измерений (определенный)	0.10	-
4	338746.62	2181103.89	Метод спутниковых геодезических измерений (определенный)	0.10	-
1	338775.04	2181103.79	Метод спутниковых геодезических измерений (определенный)	0.10	-

Исполняющий обязанности директора Департамента архитектуры и градостроительства администрации муниципального образования городской округ город-курорт Сочи Краснодарского края



М.В. Петухов




Схема местоположения границ публичного сервитута в целях размещения объекта электросетевого хозяйства «ТП-28» (инв. № 37147), необходимого для электрообеспечения населения города Сочи

Приложение № 33 к постановлению администрации муниципального образования городской округ город-курорт Сочи Краснодарского края от 18.07.2021 № 1382

Координаты территории установления публичного сервитута в целях размещения объекта электросетевого хозяйства «ТП-28» (инв. № 37147), необходимого для электрообеспечения населения города Сочи

Кадастровые номера земельных участков: 23:49:0203019:27, 23:49:0203019:1158
Номера кадастровых кварталов: 23:49:0203019

Обозначение характерных точек Границ	Координаты, м		Метод определения координат характерной точки	Средняя квадратичная погрешность положения характерной точки (М), м	Описание обозначен ия точки на местности (при наличии)
	X	Y			
1	319452.47	2198800.90	Метод спутниковых геодезических измерений (определений)	0.10	-
2	319451.39	2198805.43	Метод спутниковых геодезических измерений (определений)	0.10	-
3	319449.35	2198809.45	Метод спутниковых геодезических измерений (определений)	0.10	-
4	319445.43	2198813.58	Метод спутниковых геодезических измерений (определений)	0.10	-
5	319440.43	2198814.92	Метод спутниковых геодезических измерений (определений)	0.10	-
6	319435.88	2198813.82	Метод спутниковых геодезических измерений (определений)	0.10	-
7	319431.42	2198811.54	Метод спутниковых геодезических измерений (определений)	0.10	-
8	319427.31	2198807.64	Метод спутниковых геодезических измерений (определений)	0.10	-
9	319425.97	2198802.64	Метод спутниковых геодезических измерений (определений)	0.10	-

10	319427.07	2198798.09	Метод спутниковых геодезических измерений (определений)	0.10	-
11	319429.12	2198794.08	Метод спутниковых геодезических измерений (определений)	0.10	-
12	319433.02	2198789.97	Метод спутниковых геодезических измерений (определений)	0.10	-
13	319438.02	2198788.63	Метод спутниковых геодезических измерений (определений)	0.10	-
14	319442.56	2198789.72	Метод спутниковых геодезических измерений (определений)	0.10	-
15	319447.01	2198791.99	Метод спутниковых геодезических измерений (определений)	0.10	-
16	319451.13	2198795.90	Метод спутниковых геодезических измерений (определений)	0.10	-
1	319452.47	2198800.90	Метод спутниковых геодезических измерений (определений)	0.10	-


Исполняющий обязанности директора Департамента
архитектуры и градостроительства
администрации муниципального образования
городской округ город-курорт Сочи
Краснодарского края



(Signature)
М.В. Петухов

Приложение № 34 к постановлению
администрации
муниципального образования городской
округ
город-курорт Сочи Краснодарского края
от 12.07.2021 № 1382

Схема местоположения границ публичного сервитута в целях размещения
объекта электросетевого хозяйства
«ТП-16» (инв. № 38429), необходимого для электроснабжения населения
города Сочи




Координаты территории установления публичного сервитута в целях
размещения объекта электросетевого хозяйства «ТП-16» (инв. № 38429),
необходимого для электроснабжения населения
города Сочи

Кадастровые номера земельных участков: 23:49:0302020:1013,
23:49:0302020:1035
Номера кадастровых кварталов: 23:49:0302020

Обозначение характерных точек границ	Координаты, м		4	5	6
	X	Y			
1	2	3	4	5	6
1	315343.24	2200747.40	Метод спутниковых геодезических измерений (определений)	0.10	-
2	315342.72	2200772.10	Метод спутниковых геодезических измерений (определений)	0.10	-
3	315320.19	2200771.65	Метод спутниковых геодезических измерений (определений)	0.10	-
4	315320.71	2200746.87	Метод спутниковых геодезических измерений (определений)	0.10	-
1	315343.24	2200747.40	Метод спутниковых геодезических измерений (определений)	0.10	-


Исполняющий обязанности директора департамента
архитектуры и градостроительства
администрации муниципального образования
городской округ город-курорт Сочи
Краснодарского края
Мунципальной
Администрации
Городской
Округ
Город-курорт
Сочи
Краснодарского
Края



М.В. Петухов

Приложение № 35 к постановлению администрации муниципального образования городской округ город-курорт Сочи Краснодарского края от 28.07.2021 № 1382

Схема местоположения границ публичного сервитута в целях размещения объекта электросетевого хозяйства
«КТП Д-283» (инв. № 34017), необходимого для электроснабжения населения города Сочи




Координаты территории установления публичного сервитута в целях размещения объекта электросетевого хозяйства «КТП Д-283» (инв. № 34017), необходимого для электроснабжения населения города Сочи

Кадастровые номера земельных участков: 23:49:0000000:526, 23:49:0119003:1
Номера кадастровых кварталов: 23:49:0119003

Обозначение характерных точек границ	Координаты, м		Метод определения координат характерной точки	Средняя квадратическая погрешность положения характерной точки (М), м	Описание обозначения точки на местности (при наличии)
	X	Y			
1	2	3	4	5	6
	337497,00	2181124,16	Метод спутниковых геодезических измерений (определений)	0,10	-
2	337511,84	2181145,88	Метод спутниковых геодезических измерений (определений)	0,10	-
3	337534,35	2181130,99	Метод спутниковых геодезических измерений (определений)	0,10	-
4	337519,28	2181108,93	Метод спутниковых геодезических измерений (определений)	0,10	-
1	337497,00	2181124,16	Метод спутниковых геодезических измерений (определений)	0,10	-


Исполняющий обязанности директора департамента архитектуры и градостроительства администрации муниципального образования городской округ город-курорт Сочи Краснодарского края



[Signature]
М.В. Петухов

Приложение № 36 к постановлению
 администрации
 муниципального образования городской
 округ
 город-курорт Сочи Краснодарского края
 от 22.07.2021 № 1382

Схема местоположения границ публичного сервитута в целях размещения
 объекта электросетевого хозяйства
 «ЗДАНИЕ ТП Д-168» (инв. № 11271), необходимого для электроснабжения
 населения города Сочи



Координаты территории установления публичного сервитута в целях
 размещения объекта электросетевого хозяйства «ЗДАНИЕ ТП Д-168» (инв.
 № 11271), необходимого для электроснабжения населения
 города Сочи

Кадастровые номера земельных участков: 23:49:0121007:83,
 23:49:0121007:1054, 23:49:0121007:1304
 Номера кадастровых кварталов: 23:49:0121007

Обозначение характерных точек границы	Координаты, м		Метод определения координат характерной точки	Средняя квадратическая погрешность положения характерной точки (М), м	Описание обозначен ия точки на местности (при наличии)
	X	Y			
1	2	3	4	5	6
	333910.98	2184729.06	Метод спутниковых геодезических измерений (определений)	0.10	Т. X
2	333905.98	2184727.72	Метод спутниковых геодезических измерений (определений)	0.10	
3	333901.52	2184724.92	Метод спутниковых геодезических измерений (определений)	0.10	
4	333898.18	2184721.45	Метод спутниковых геодезических измерений (определений)	0.10	
5	333896.84	2184716.45	Метод спутниковых геодезических измерений (определений)	0.10	
6	333898.18	2184711.45	Метод спутниковых геодезических измерений (определений)	0.10	
7	333899.91	2184708.76	Метод спутниковых геодезических измерений (определений)	0.10	
8	333903.30	2184705.54	Метод спутниковых геодезических измерений (определений)	0.10	

9	333908.30	2184704.20	Метод спутниковых геодезических измерений (определений)	0.10	-
10	333913.30	2184705.54	Метод спутниковых геодезических измерений (определений)	0.10	-
11	333917.85	2184708.59	Метод спутниковых геодезических измерений (определений)	0.10	-
12	333920.90	2184711.87	Метод спутниковых геодезических измерений (определений)	0.10	-
13	333922.24	2184716.87	Метод спутниковых геодезических измерений (определений)	0.10	-
14	333920.91	2184721.84	Метод спутниковых геодезических измерений (определений)	0.10	-
15	333915.98	2184727.72	Метод спутниковых геодезических измерений (определений)	0.10	-
1	333910.98	2184729.06	Метод спутниковых геодезических измерений (определений)	0.10	-


Исполняющий обязанности директора департамента архитектуры и градостроительства администрации муниципального образования городской округ город-курорт Сочи Краснодарского края



М.В. Петухов

Приложение № 37 к постановлению администрации муниципального образования городской округ город-курорт Сочи Краснодарского края от 12.05.2021 № 1382

Схема местоположения границ публичного сервитута в целях размещения объекта электросетевого хозяйства «ЗДАНИЕ РП Д-97» (инв. № 10131), необходимого для электроснабжения населения города Сочи



Координаты территории установления публичного сервитута в целях размещения объекта электросетевого хозяйства «ЗДАНИЕ РП Д-97» (инв. № 10131), необходимого для электроснабжения населения города Сочи

Кадастровые номера земельных участков: 23:49:0136009:5096,
23:49:0136009:9926, 23:49:0000000:528

Номера кадастровых кварталов: 23:49:0136009

Площадь публичного сервитута 730 кв. м					
Обозначение характерных точек границ	Координаты, м		Метод определения координат характерной точки	Средняя квадратическая погрешность положения характерной точки (Мп), м	Описание обозначения точки на местности (при наличии)
	X	Y			
1	2	3	4	5	6
1	326139.16	2194127.45	Метод спутниковых геодезических измерений (определенный)	0.10	-
2	326112.31	2194127.81	Метод спутниковых геодезических измерений (определенный)	0.10	-
3	326112.14	2194154.95	Метод спутниковых геодезических измерений (определенный)	0.10	-
4	326138.69	2194155.02	Метод спутниковых геодезических измерений (определенный)	0.10	-
1	326139.16	2194127.45	Метод спутниковых геодезических измерений (определенный)	0.10	-


Исполняющий обязанности директора Департамента архитектуры и градостроительства администрации муниципального образования город-курорт Сочи Краснодарского края



М.В. Петухов
М.В. Петухов

Приложение № 38 к постановлению администрации муниципального образования городской округ город-курорт Сочи Краснодарского края от 12.04.2021 № 1382

Схема местоположения границ публичного сервитута в целях размещения объекта электросетевого хозяйства «ВЛ 10 КВ ОТ ТП-70 ДО ТП-120/121» (инв. № 26571), необходимого для электроснабжения населения города Сочи



Координаты территории установления публичного сервитута в целях размещения объекта электросетевого хозяйства «ВЛ 10 КВ ОТ ТП-70 ДО ТП-120/121» (инв. № 26571), необходимого для электроснабжения населения города Сочи

Кадастровые номера земельных участков: 23:49:0131001:637, 23:49:0131002:152, 23:49:0131001:558

Номера кадастровых кварталов: 23:49:0131001, 23:49:0131002

Площадь публичного сервитута 11663 кв. м					
Обозначение характерных точек границ	Координаты, м		Метод определения координат характерной точки	Средняя квадратическая погрешность положения характерной точки (M _t), м	Описание обозначения точки на местности (при наличии)
	X	Y			
1	2	3	4	5	6
1	344183.31	2180033.79	Метод спутниковых геодезических измерений (определений)	0.10	—
2	344181.00	2180053.92	Метод спутниковых геодезических измерений (определений)	0.10	—

3	344143.64	2180191.50	Метод спутниковых геодезических измерений (определений)	0.10	—
4	344191.25	2180393.85	Метод спутниковых геодезических измерений (определений)	0.10	—
5	344194.78	2180444.14	Метод спутниковых геодезических измерений (определений)	0.10	—
6	344199.82	2180500.79	Метод спутниковых геодезических измерений (определений)	0.10	—
7	344218.53	2180572.23	Метод спутниковых геодезических измерений (определений)	0.10	—
8	344231.84	2180592.44	Метод спутниковых геодезических измерений (определений)	0.10	—

9	344215.13	2180603.44	Метод спутниковых геодезических измерений (определений)	0.10	-
10	344200.02	2180580.48	Метод спутниковых геодезических измерений (определений)	0.10	-
11	344180.05	2180504.24	Метод спутниковых геодезических измерений (определений)	0.10	-
12	344174.84	2180445.72	Метод спутниковых геодезических измерений (определений)	0.10	-
13	344171.41	2180396.86	Метод спутниковых геодезических измерений (определений)	0.10	-
14	344123.01	2180191.15	Метод спутниковых геодезических измерений (определений)	0.10	-

15	344161.30	2180050.14	Метод спутниковых геодезических измерений (определений)	0.10	-
16	344163.44	2180031.51	Метод спутниковых геодезических измерений (определений)	0.10	-
1	344183.31	2180033.79	Метод спутниковых геодезических измерений (определений)	0.10	-


Исполняющий обязанности директора департамента архитектуры и градостроительства администрации муниципального образования городской округ город-курорт Сочи Краснодарского края



 М.В. Перухов

Приложение № 39 к постановлению
Администрации
Муниципального образования городской
округ
город-курорт Сочи Краснодарского края
от 28.07.2021 № 128/21

Схема местоположения границ публичного сервитута в целях размещения
объекта электросетевого хозяйства
«ЗДАНИЕ ТП Д-148» (инв. № 11293), необходимого для электроснабжения
населения города Сочи




Координаты территории установления публичного сервитута в целях
размещения объекта электросетевого хозяйства «ЗДАНИЕ ТП Д-148» (инв.
№ 11293), необходимого для электроснабжения населения
города Сочи

Кадастровые номера земельных участков: 23:49:0125008:69, 23:49:0125008:74,
23:49:0125008:1031

Номера кадастровых кварталов: 23:49:0125008

Площадь публичного сервитута 847 кв. м					
Обозначение характерных точек границ	Координаты, м		Метод определения координат характерной точки	Средняя квадратическая погрешность положения характерной точки (М), м	Описание обозначен ия точки на местности (при наличии)
	X	Y			
1	2	3	4	5	6
1	325958.33	2192833.71	Метод спутниковых геодезических измерений (определенный)	0.10	-
2	325946.76	2192861.54	Метод спутниковых геодезических измерений (определенный)	0.10	-
3	325920.33	2192850.55	Метод спутниковых геодезических измерений (определенный)	0.10	-
4	325932.87	2192823.13	Метод спутниковых геодезических измерений (определенный)	0.10	-
1	325958.33	2192833.71	Метод спутниковых геодезических измерений (определенный)	0.10	-


Исполняющий обязанности директора Департамента
архитектуры и градостроительства
Администрации муниципального образования
городской округ город-курорт Сочи
Краснодарского края



(Signature)
М.В. Петухов

Приложение № 40 к постановлению администрации муниципального образования городской округ город-курорт Сочи Краснодарского края от 18.07.2011 № 1388

Схема местоположения границ публичного сервитута в целях размещения объекта электросетевого хозяйства «ЗДАНИЕ ТП Д-154» (инв. № 11213), необходимого для электроснабжения населения города Сочи



Координаты территории установления публичного сервитута в целях размещения объекта электросетевого хозяйства «ЗДАНИЕ ТП Д-154» (инв. № 11213), необходимого для электроснабжения населения города Сочи

Кадастровые номера земельных участков: 23:49:0125020:1387, 23:49:0125020:1388
 Номера кадастровых кварталов: 23:49:0125020

Площадь публичного сервитута 657 кв. м					
Обозначение характерных точек границ	X	Y	Метод определения координат характерной точки	Средняя квадратическая погрешность положения характерной точки (М), м	Описание обозначения точки на местности (при наличии)
1	2	3	4	5	6
1	327352.01	2194500.53	Метод спутниковых геодезических измерений (определений)	0.10	-
2	327365.91	2194522.89	Метод спутниковых геодезических измерений (определений)	0.10	-
3	327345.03	2194536.51	Метод спутниковых геодезических измерений (определений)	0.10	-
4	327331.31	2194513.12	Метод спутниковых геодезических измерений (определений)	0.10	-
1	327352.01	2194500.53	Метод спутниковых геодезических измерений (определений)	0.10	-


Исполняющий обязанности директора Департамента архитектуры и градостроительства администрации муниципального образования городской округ город-курорт Сочи Краснодарского края



(Signature)
 М.В. Петухов

Приложение № 41 к постановлению администрации муниципального образования городской округ город-курорт Сочи Краснодарского края от 28.07.2021 № 12482

Схема местоположения границ публичного сервитута в целях размещения объекта электросетевого хозяйства «ЗДАНИЕ ТП Д-190» (инв. № 11254), необходимого для электроснабжения населения города Сочи




Координаты территории установления публичного сервитута в целях размещения объекта электросетевого хозяйства «ЗДАНИЕ ТП Д-190» (инв. № 11254), необходимого для электроснабжения населения города Сочи

Кадастровые номера земельных участков: 23:49:0119003:1, 23:49:0000000:526
 Номера кадастровых кварталов: 23:49:0119003

Обозначение характерных точек границ	Координаты, м		Метод определения координат характерной точки	Средняя квадратическая погрешность положения характерной точки (М), м	Описание обозначения точки на местности (при наличии)
	X	Y			
1	2	3	4	5	6
1	337496.15	2181124.74	Метод спутниковых геодезических измерений (определений)	0.10	-
2	337511.12	2181146.65	Метод спутниковых геодезических измерений (определений)	0.10	-
3	337533.87	2181131.41	Метод спутниковых геодезических измерений (определений)	0.10	-
4	337518.76	2181109.29	Метод спутниковых геодезических измерений (определений)	0.10	-
1	337496.15	2181124.74	Метод спутниковых геодезических измерений (определений)	0.10	-


Исполняющий обязанности директора департамента архитектуры и градостроительства администрации муниципального образования городской округ город-курорт Сочи Краснодарского края



М.В. Петухов
 М.В. Петухов

Приложение № 42 к постановлению администрации муниципального образования городской округ город-курорт Сочи Краснодарского края от 28.07.2021 № 13482

Схема местоположения границ публичного сервитута в целях размещения объекта электросетевого хозяйства «ЗДАНИЕ ТП Д-193» (инв. № 11235), необходимого для электроснабжения населения города Сочи




Координаты территории установления публичного сервитута в целях размещения объекта электросетевого хозяйства «ЗДАНИЕ ТП Д-193» (инв. № 11235), необходимого для электроснабжения населения города Сочи

Кадастровые номера земельных участков: 23:49:0125003:10, 23:49:0125003:11
 Номера кадастровых кварталов: 23:49:0125003

Обозначение характерных точек границ	Координаты, м		Метод определения координат характерной точки	Средняя квадратическая погрешность положения характерной точки (М), м	Описание обозначения точки на местности (при наличии)
	X	Y			
1	2	3	4	5	6
1	326617.03	2190907.95	Метод спутниковых геодезических измерений (определенный)	0.10	-
2	326605.07	2190930.02	Метод спутниковых геодезических измерений (определенный)	0.10	-
3	326581.57	2190917.39	Метод спутниковых геодезических измерений (определенный)	0.10	-
4	326593.60	2190894.51	Метод спутниковых геодезических измерений (определенный)	0.10	-
1	326617.03	2190907.95	Метод спутниковых геодезических измерений (определенный)	0.10	-

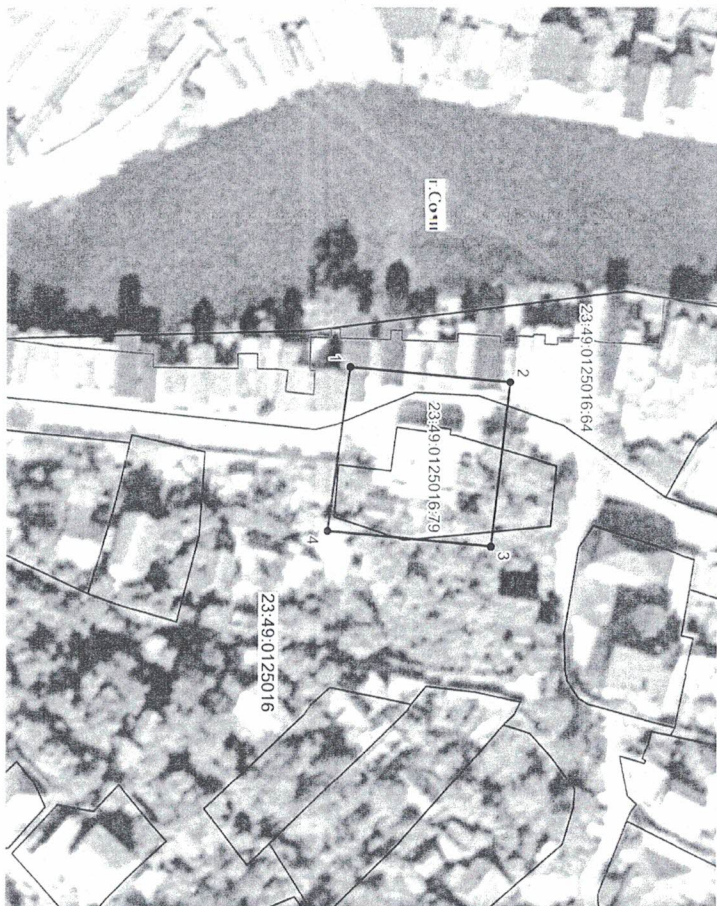
Исполняющий обязанности директора департамента архитектуры и градостроительства администрации муниципального образования городской округ город-курорт Сочи Краснодарского края



М.В. Петухов

Приложение № 43 к постановлению администрации муниципального образования городской округ город-курорт Сочи Краснодарского края от 18.07.2021 № 1382

Схема местоположения границ публичного сервитута в целях размещения объекта электросетевого хозяйства «ЗДАНИЕ ТП Д-198» (инв. № 11301), необходимого для электроснабжения населения города Сочи



Координаты территории установления публичного сервитута в целях размещения объекта электросетевого хозяйства «ЗДАНИЕ ТП Д-198» (инв. № 11301), необходимого для электроснабжения населения города Сочи

Кадастровые номера земельных участков: 23:49:0125016:79, 23:49:0125016:64
Номера кадастровых кварталов: 23:49:0125016

Площадь публичного сервитута 1066 кв. м					
Обозначение характерных точек границ	X	Y	Метод определения координат характерной точки	Средняя квадратическая погрешность положения характерной точки (М), м	Описание обозначения точки на местности (при наличии)
1	324985,96	2192804,67	Метод спутниковых геодезических измерений (определений)	0,10	-
2	325018,06	2192807,76	Метод спутниковых геодезических измерений (определений)	0,10	-
3	325014,24	2192840,22	Метод спутниковых геодезических измерений (определений)	0,10	-
4	324981,46	2192837,15	Метод спутниковых геодезических измерений (определений)	0,10	-
1	324985,96	2192804,67	Метод спутниковых геодезических измерений (определений)	0,10	-

Исполняющий обязанности директора департамента архитектуры и градостроительства администрации муниципального образования городской округ город-курорт Сочи Краснодарского края




М.В. Петухов

Приложение № 44 к постановлению администрации муниципального образования городской округ город-курорт Сочи Краснодарского края от 18.07.2021 № 13682

Схема местоположения границ публичного сервитута в целях размещения объекта электросетевого хозяйства «ТП-3» (инв. № 38700), необходимого для электроснабжения населения города Сочи



Координаты территории установления публичного сервитута в целях размещения объекта электросетевого хозяйства «ТП-3» (инв. № 38700), необходимого для электроснабжения населения города Сочи


Кадастровые номера земельных участков: 23:49:0302012:14, 23:49:0302012:30, 23:49:0302013:1

Номера кадастровых кварталов: 23:49:0302012, 23:49:0302013

Обозначение характерных точек границы	Координаты, м		Метод определения координат характерной точки	Средняя квадратическая погрешность положения характерной точки (М), м	Описание обозначения точки на местности (при наличии)
	X	Y			
1	315520.03	2199542.60	Метод спутниковых геодезических измерений (определений)	0.10	-
2	315521.37	2199547.60	Метод спутниковых геодезических измерений (определений)	0.10	-
3	315520.29	2199552.12	Метод спутниковых геодезических измерений (определений)	0.10	-
4	315516.13	2199560.34	Метод спутниковых геодезических измерений (определений)	0.10	-
5	315512.21	2199564.48	Метод спутниковых геодезических измерений (определений)	0.10	-
6	315507.21	2199565.82	Метод спутниковых геодезических измерений (определений)	0.10	-
7	315502.71	2199564.75	Метод спутниковых геодезических измерений (определений)	0.10	-
8	315497.02	2199561.88	Метод спутниковых геодезических измерений (определений)	0.10	-

9	315492.46	2199557.95	Метод спутниковых геодезических измерений (определений)	0.10	-
10	315491.42	2199552.95	Метод спутниковых геодезических измерений (определений)	0.10	-
11	315492.40	2199548.44	Метод спутниковых геодезических измерений (определений)	0.10	-
12	315496.76	2199540.21	Метод спутниковых геодезических измерений (определений)	0.10	-
13	315500.48	2199536.06	Метод спутниковых геодезических измерений (определений)	0.10	-
14	315505.48	2199534.72	Метод спутниковых геодезических измерений (определений)	0.10	-
15	315510.70	2199535.80	Метод спутниковых геодезических измерений (определений)	0.10	-
16	315515.49	2199538.68	Метод спутниковых геодезических измерений (определений)	0.10	-
1	315520.43	2199542.60	Метод спутниковых геодезических измерений (определений)	0.10	-

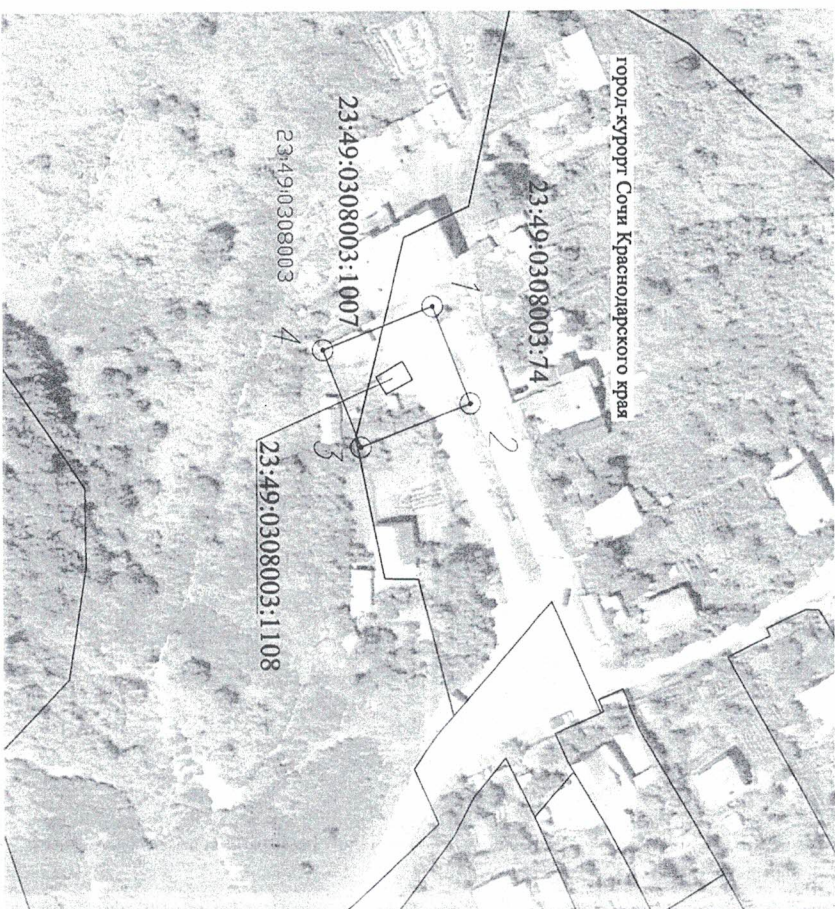
Исполняющий обязанности директора Департамента архитектуры и градостроительства администрации муниципального образования городской округ город-курорт Сочи Краснодарского края



М.В. Петухов

Приложение № 45 к постановлению администрации муниципального образования городской округ город-курорт Сочи Краснодарского края от 12.04.2021 № 1382

Схема местоположения границ публичного сервитута в целях размещения объекта электросетевого хозяйства города Сочи «КТП Х-328» (инв. № 32624), необходимого для электроснабжения населения



Координаты территории установления публичного сервитута в целях размещения объекта электросетевого хозяйства «КТП Х-328» (инв. № 32624), необходимого для электроснабжения населения города Сочи

Кадastroвые номера земельных участков: 23:49:0308003:1108,
23:49:0308003:74, 23:49:0308003:1007

Номера кадастровых кварталов: 23:49:0308003


Обозначение характерных точек границы	Координаты, м		Метод определения координат характерной точки	Средняя квадратическая погрешность положения характерной точки (Мд, м)	Описание обозначения точки на местности (при наличии)
	X	Y			
1	2	3	4	5	6
1	323730.76	2208494.81	Метод спутниковых геодезических измерений (определенный)	0.10	-
2	323738.94	2208515.77	Метод спутниковых геодезических измерений (определенный)	0.10	-
3	323715.19	2208525.04	Метод спутниковых геодезических измерений (определенный)	0.10	-
4	323707.00	2208504.08	Метод спутниковых геодезических измерений (определенный)	0.10	-
1	323730.76	2208494.81	Метод спутниковых геодезических измерений (определенный)	0.10	-



Схема местоположения границы публичного сервитута в целях размещения объекта электросетевого хозяйства «КТП Д-288» (инв. № 30750), необходимого для электроснабжения населения города Сочи

Приложение № 46 к постановлению администрации муниципального образования городской округ город-курорт Сочи Краснодарского края от 12.07.2021 № 134/22

Исполняющий обязанности директора департамента архитектуры и градостроительства администрации муниципального образования городской округ город-курорт Сочи Краснодарского края



М.В. Петухов


Координаты территории установления публичного сервитута в целях размещения объекта электроетевого хозяйства «КТП Д-288» (инв. № 30750), необходимого для электроснабжения населения города Сочи

Кадастровые номера земельных участков: 23:49:0123010:141, 23:49:0123010:86

Номера кадастровых кварталов: 23:49:0123010, 23:49:0123011

Обозначение характерных точек границ	Координаты, м		Метод определения координат характерной точки	Средняя квадратическая погрешность положения характерной точки (М), м	Описание обозначен на точки местности (при наличии)
	X	Y			
1	2	3	4	5	6
1	330370.63	2187679.53	Метод спутниковых геодезических измерений (определений)	0.10	-
2	330375.89	2187701.48	Метод спутниковых геодезических измерений (определений)	0.10	-
3	330352.81	2187707.02	Метод спутниковых геодезических измерений (определений)	0.10	-
4	330347.54	2187685.07	Метод спутниковых геодезических измерений (определений)	0.10	-
1	330370.63	2187679.53	Метод спутниковых геодезических измерений (определений)	0.10	-


Исполняющий обязанности директора Департамента архитектуры и градостроительства администрации муниципального образования городской округ Курорт Сочи Краснодарского края



М.В. Петухов

Приложение № 47 к постановлению администрации муниципального образования городской округ Курорт Сочи Краснодарского края от 28.07.2021 № 1382

Схема местоположения границ публичного сервитута в целях размещения объекта электроетевого хозяйства «ЗДАНИЕ ТП Х-38» (инв. № 10144), необходимого для электроснабжения населения города Сочи




Координаты территории установления публичного сервитута в целях размещения объекта электросетевого хозяйства «ЗДАНИЕ ТП Х-38» (инв. № 10144), необходимого для электроснабжения населения города Сочи

Кадастровые номера земельных участков: 23:49:0304017:190, 23:49:0304017:27
Номера кадастровых кварталов: 23:49:0304017

Обозначение характерных точек границ	Координаты, м			Метод определения координат характерной точки	Средняя квадратическая погрешность положения характерной точки (М), м	Описание обозначения точки на местности (при наличии)
	2	3	4			
1	309582.53	2210274.84	4	Метод спутниковых геодезических измерений (определений)	0.10	-
2	309588.79	2210300.23	4	Метод спутниковых геодезических измерений (определений)	0.10	-
3	309564.43	2210306.25	4	Метод спутниковых геодезических измерений (определений)	0.10	-
4	309558.16	2210280.86	4	Метод спутниковых геодезических измерений (определений)	0.10	-
1	309582.53	2210274.84	4	Метод спутниковых геодезических измерений (определений)	0.10	-


Исполняющий обязанности директора департамента архитектуры и градостроительства администрации муниципального образования городской округ город-курорт Сочи Краснодарского края



М.В. Петухов

Приложение № 48 к постановлению администрации муниципального образования городской округ город-курорт Сочи Краснодарского края от 18.07.2021 № 1842

Схема местоположения границ публичного сервитута в целях размещения объекта электросетевого хозяйства «ЗДАНИЕ ТП Д-146» (инв. № 11289), необходимого для электроснабжения населения города Сочи




Координаты территории установления публичного сервитута в целях размещения объекта электросетевого хозяйства «ЗДАНИЕ ТП Д-146» (инв. № 11289), необходимого для электроснабжения населения города Сочи

Кадастровые номера земельных участков: 23:49:0125007:17, 23:49:0125007:2935
 Номера кадастровых кварталов: 23:49:0125007

Площадь публичного сервитута 821 кв. м					
Обозначение характерных точек границ	Координаты, м		Метод определения координат характерной точки	Средняя квадратическая погрешность положения характерной точки (М), м	Описание обозначения точки на местности (при наличии)
	2	3	4	5	6
1	326151.27	2192679.97	Метод спутниковых геодезических измерений (определений)	0.10	-
2	326142.14	2192705.25	Метод спутниковых геодезических измерений (определений)	0.10	-
3	326113.63	2192695.48	Метод спутниковых геодезических измерений (определений)	0.10	-
4	326123.01	2192669.53	Метод спутниковых геодезических измерений (определений)	0.10	-
1	326151.27	2192679.97	Метод спутниковых геодезических измерений (определений)	0.10	-


Исполняющий обязанности директора Департамента архитектуры и градостроительства администрации муниципального образования городского округа город-курорт Сочи Краснодарского края



М.В. Петухов

Приложение № 49 к постановлению администрации муниципального образования городской округ город-курорт Сочи Краснодарского края от 28.07.2021 № 13862

Схема местоположения границ публичного сервитута в целях размещения объекта электросетевого хозяйства «ВЛ 6 КВ ОТ ТП-132 ДЮ ТП-275» (инв. № 23015), необходимого для электроснабжения населения города Сочи




Координаты территории установления публичного сервитута в целях размещения объекта электросетевого хозяйства «ВЛ 6 КВ ОТ ТП-132 ДЮ ТП-275» (инв. № 23015), необходимого для электроснабжения населения города Сочи

Кадастровые номера земельных участков: 23:49:0205018:58, 23:49:0205018:1362, 23:49:0205019:89

Номера кадастровых кварталов: 23:49:0205018, 23:49:0205019

Площадь публичного сервитута 709 кв. м					
Обозначение характерных точек границы	Координаты, м		Метод определения координат характерной точки	Средняя квадратическая погрешность положения характерной точки (Мп), м	Описание обозначения точки местности (при наличии)
	X	Y			
1	2	3	4	5	6
1	319570.53	2199424.39	Метод спутниковых геодезических измерений (определенный)	0.10	-
2	319551.86	2199433.72	Метод спутниковых геодезических измерений (определенный)	0.10	-
3	319535.55	2199404.57	Метод спутниковых геодезических измерений (определенный)	0.10	-
4	319554.99	2199394.87	Метод спутниковых геодезических измерений (определенный)	0.10	-
1	319570.53	2199424.39	Метод спутниковых геодезических измерений (определенный)	0.10	-


Исполняющий обязанности директора Департамента архитектуры и градостроительства администрации муниципального образования городской округ город-курорт Сочи Краснодарского края



М.В. Петухов

Приложение № 50 к постановлению администрации муниципального образования городской округ город-курорт Сочи Краснодарского края от 16.04.2021 № 1362

Схема местоположения границ публичного сервитута в целях размещения объекта электросетевого хозяйства «ВЛ 6 КВ ОТ КРН-РП-98-II ДЮ КРН-ФС-12» (инв. № 25672), необходимого для электроснабжения населения города Сочи



Координаты территории установления публичного сервитута в целях размещения объекта электросетевого хозяйства «ВЛ 6 КВ ОТ КРН-РП-98-П ДЮ КРН-ФС-12» (инв. № 25672), необходимого для электроснабжения населения города Сочи

Кадастровые номера земельных участков: 23:49:0203021:10,
23:49:0203021:1694, 23:49:0204001:1013
Номера кадастровых кварталов: 23:49:0203021, 23:49:0204001

Обозначение характерных точек границ	Координаты, м		Метод определения координат характерной точки	Средняя квадратическая погрешность положения характерной точки (М), м	Описание обозначения точек местности (при наличии)
	X	Y			
1	2 319057.86	3 2198838.89	4 Метод спутниковых геодезических измерений (определений)	5 0.10	6 -
2	319048.22	2198839.54	Метод спутниковых геодезических измерений (определений)	0.10	-
3	319046.20	2198818.25	Метод спутниковых геодезических измерений (определений)	0.10	-
4	319057.17	2198817.51	Метод спутниковых геодезических измерений (определений)	0.10	-
5	319188.85	2198809.06	Метод спутниковых геодезических измерений (определений)	0.10	-
6	319199.60	2198808.31	Метод спутниковых геодезических измерений (определений)	0.10	-
7	319200.86	2198829.67	Метод спутниковых геодезических измерений (определений)	0.10	-
8	319190.23	2198830.42	Метод спутниковых (определений)	0.10	-


1	319057.86	2198838.89	Метод спутниковых геодезических измерений (определений)	0.10	-
---	-----------	------------	---	------	---

Исполняющий обязанности директора департамента архитектуры и градостроительства администрации муниципального образования городской округ город-курорт Сочи Краснодарского края



М.В. Петухов

Схема местоположения границ публичного сервитута в целях размещения объекта электросетевого хозяйства
 «ВЛ 6 кв ОТ КРН РП-98-I ДО КРН-ФС-13» (инв. № 25671), необходимого для электроснабжения населения
 города Сочи



2

Координаты территории установления публичного сервитута в целях размещения объекта электросетевого хозяйства
 «ВЛ 6 кв ОТ КРН РП-98-I ДО КРН-ФС-13» (инв. № 25671), необходимого для электроснабжения населения
 города Сочи

Кадастровые номера земельных участков: 23:49:0203021:10, 23:49:0203021:1694, 23:49:0204001:1013

Номера кадастровых кварталов 23:49:0136005, 23:49:0136002

Площадь публичного сервитута 3279 кв. м							
Обозначение характерных точек границ	Координаты, м		Метод определения координат характерной точки	Средняя квадратическая погрешность положения характерной точки (M), м	Описание обозначен ия точки на местности (при наличии)		
	X	Y				1	2
1	319057.85	2198838.73	Метод спутниковых геодезических измерений (определений)	0.10	-		
2	319048.23	2198839.42	Метод спутниковых геодезических измерений (определений)	0.10	-		
3	319046.22	2198818.13	Метод спутниковых геодезических измерений (определений)	0.10	-		

4	319057.16	2198817.35	Метод спутниковых геодезических измерений (определений)	0.10	-
5	319188.84	2198808.90	Метод спутниковых геодезических измерений (определений)	0.10	-
6	319199.37	2198808.18	Метод спутниковых геодезических измерений (определений)	0.10	-
7	319200.97	2198820.53	Метод спутниковых геодезических измерений (определений)	0.10	-
8	319190.22	2198830.26	Метод спутниковых геодезических измерений (определений)	0.10	-
1	319057.85	2198838.73	Метод спутниковых геодезических измерений (определений)	0.10	-

Исполняющий обязанности директора департамента архитектуры и градостроительства администрации муниципального образования городской округ город-курорт Сочи Краснодарского края



 М.В. Петухов




Схема местоположения границ публичного сервиса в целях размещения объекта электросетевого хозяйства «ВЛ 10 кВ ПС "Вишневая" ф. Вып-117-ТРП 311» (инв. № 28221), необходимого для электроснабжения населения города Сочи

Приложение № 52 к постановлению администрации муниципального образования городской округ город-курорт Сочи Краснодарского края от 12.04.2021 № 128/2


Координаты территории установления публичного сервитута в целях размещения объекта электросетевого хозяйства «ВЛ 10 кВ ПС "Вишневая" ф. Вш-117-ТРИП 311» (инв. № 28221), необходимого для электроснабжения населения города Сочи

Кадастровые номера земельных участков: 23:49:0202024:6, 23:49:0202024:1022, 23:49:0205013:94

Номера кадастровых кварталов: 23:49:0202024, 23:49:0205013

Обозначение характерных точек границы	Координаты, м		Метод определения координат характерной точки	Средняя квадратическая погрешность положения характерной точки (М _р , м)	Описание обозначения точки на местности (при наличии)
	2	3			
1	321427.67	2199561.15	Метод спутниковых геодезических измерений (определений)	0.10	-
2	321407.09	2199567.04	Метод спутниковых геодезических измерений (определений)	0.10	-
3	321359.91	2199402.12	Метод спутниковых геодезических измерений (определений)	0.10	-
4	321380.49	2199396.23	Метод спутниковых геодезических измерений (определений)	0.10	-
1	321427.67	2199561.15	Метод спутниковых геодезических измерений (определений)	0.10	-


Исполняющий обязанности директора департамента архитектуры и градостроительства администрации муниципального образования городской округ Сочи и кадровым Краснодарского края



М.В. Петухов
М.В. Петухов

Приложение № 53 к постановлению администрации муниципального образования городской округ Краснодарского края от 28.07.2024 № 13882

Схема местоположения границ публичного сервитута в целях размещения объекта электросетевого хозяйства «ВЛ 10кВф. Р-404-ТРИП-112» (инв. № 28222), необходимого для электроснабжения населения города Сочи



Координаты территории установления публичного сервитута в целях размещения объекта электросетевого хозяйства «ВЛ 10кВф. Р-404-ТПП-112» (инв. № 28222), необходимого для электроснабжения населения города Сочи

Кадастровые номера земельных участков: 23:49:0202024:6, 23:49:0202024:1022, 23:49:0205013:94

Номера кадастровых кварталов: 23:49:0202024, 23:49:0205013

Обозначение характерных точек границ	Координаты, м			Метод определения координат характерной точки	Средняя квадратическая погрешность положения характерной точки (М), м	Описание обозначения точки на местности (при наличии)
	2	3	4			
1	2	3	4	5	6	
1	321427,48	21992561,21	Метод спутниковых геодезических измерений	0,10	-	
2	321406,90	21992567,09	Метод спутниковых геодезических измерений (определений)	0,10	-	
3	321359,72	2199402,17	Метод спутниковых геодезических измерений (определений)	0,10	-	
4	321380,29	21992562,29	Метод спутниковых геодезических измерений (определений)	0,10	-	
1	321427,48	21992561,21	Метод спутниковых геодезических измерений (определений)	0,10	-	

Исполняющий обязанности директора департамента архитектуры и градостроительства администрации муниципального образования городской округ город-курорт Сочи и карстово-спелеологической службы



М.В. Петухов




Схема местоположения границ публичного сервитута в целях размещения объекта электросетевого хозяйства «ТП-36» (инв. № 37117), необходимого для электроснабжения населения города Сочи

Приложение № 54 к постановлению администрации муниципального образования городской округ город-курорт Сочи Краснодарского края от 18.07.2021 № 1348

Координаты территории установления публичного сервитута в целях размещения объекта электросетевого хозяйства «ПТ-36» (инв. № 37117), необходимого для электроснабжения населения города Сочи

Кадастровые номера земельных участков: 23:49:0205027:1127,
23:49:0205027:1128

Номера кадастровых кварталов: 23:49:0205027

Площадь публичного сервитута 521 кв. м

Обозначение характерных точек границ	Координаты, м		Метод определения координат характерной точки	Средняя квадратическая погрешность положения характерной точки (М), м	Описание обозначения точки на местности (при наличии)
	X	Y			
1	2	3	4	5	6
1	318641.47	2199734.33	Метод спутниковых геодезических измерений (определенный)	0.10	-
2	318641.25	2199736.41	Метод спутниковых геодезических измерений (определенный)	0.10	-
3	318640.21	2199741.30	Метод спутниковых геодезических измерений (определенный)	0.10	-
4	318639.09	2199744.22	Метод спутниковых геодезических измерений (определенный)	0.10	-
5	318635.43	2199747.88	Метод спутниковых геодезических измерений (определенный)	0.10	-
6	318630.43	2199749.22	Метод спутниковых геодезических измерений (определенный)	0.10	-
7	318628.33	2199749.00	Метод спутниковых геодезических измерений (определенный)	0.10	-
8	318623.73	2199748.01	Метод спутниковых геодезических измерений (определенный)	0.10	-
9	318620.83	2199746.89	Метод спутниковых геодезических измерений (определенный)	0.10	-

10	318617.17	2199743.23	Метод спутниковых геодезических измерений (определенный)	0.10	-
11	318615.83	2199738.23	Метод спутниковых геодезических измерений (определенный)	0.10	-
12	318616.05	2199736.13	Метод спутниковых геодезических измерений (определенный)	0.10	-
13	318617.10	2199731.24	Метод спутниковых геодезических измерений (определенный)	0.10	-
14	318618.22	2199728.34	Метод спутниковых геодезических измерений (определенный)	0.10	-
15	318621.88	2199724.68	Метод спутниковых геодезических измерений (определенный)	0.10	-
16	318626.88	2199723.34	Метод спутниковых геодезических измерений (определенный)	0.10	-
17	318628.99	2199723.57	Метод спутниковых геодезических измерений (определенный)	0.10	-
18	318633.38	2199724.56	Метод спутниковых геодезических измерений (определенный)	0.10	-
19	318636.47	2199725.67	Метод спутниковых геодезических измерений (определенный)	0.10	-
20	318640.13	2199729.33	Метод спутниковых геодезических измерений (определенный)	0.10	-
1	318641.47	2199734.33	Метод спутниковых геодезических измерений (определенный)	0.10	-

Исполняющий обязанности директора Департамента архитектуры и градостроительства администрации муниципального образования городской округ «Курорт Сочи Краснодарского края»



М.В. Петухов

Приложение № 55 к постановлению администрации муниципального образования городской округ город-курорт Сочи Краснодарского края от 12.07.2021 № 134/2

Схема местоположения границ публичного сервитута в целях размещения объекта электросетевого хозяйства «ТП-34» (инв. № 38382), необходимого для электроснабжения населения города Сочи




Координаты территории установления публичного сервитута в целях размещения объекта электросетевого хозяйства «ТП-34» (инв. № 38382), необходимого для электроснабжения населения города Сочи

Кадастровые номера земельных участков: 23.49.0204032.19, 23.49.0204032.226, 23.49.0204032.1207

Номера кадастровых кварталов: 23.49.0204032

Обозначение характерных точек границ	Площадь публичного сервитута 705 кв. м		Метод определения координат характерной точки	Средняя квадратическая погрешность положения характерной точки (М), м	Описание обозначения точек на местности (при наличии)
	Координаты, м	Метод определения координат			
1	2	3	4	5	6
	316582.96	2199053.90	Метод спутниковых геодезических измерений (определений)	0.10	—
2	316563.78	2199071.37	Метод спутниковых геодезических измерений (определений)	0.10	—
3	316545.68	2199051.38	Метод спутниковых геодезических измерений (определений)	0.10	—
4	316564.47	2199033.60	Метод спутниковых геодезических измерений (определений)	0.10	—
1	316582.96	2199053.90	Метод спутниковых геодезических измерений (определений)	0.10	—

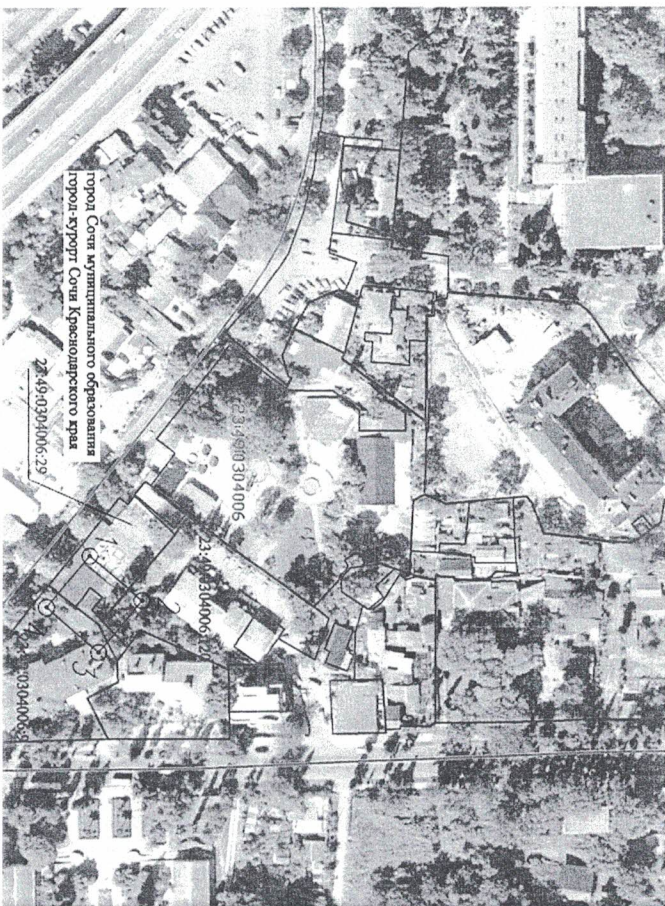
Исполняющий обязанности директора департамента архитектуры и градостроительства администрации муниципального образования городской округ город-курорт Сочи Краснодарского края



(Signature)
М.В. Петухов

Приложение № 56 к постановлению администрации муниципального образования городской округ город-курорт Сочи Краснодарского края от 22.07.2021 № 1382

Схема местоположения границ публичного сервитута в целях размещения объекта электросетевого хозяйства «ЗДАНИЕ ТП Х-201» (инв. № 10136), необходимого для электроснабжения населения города Сочи




Координаты территории установления публичного сервитута в целях размещения объекта электросетевого хозяйства «ЗДАНИЕ ТП Х-201» (инв. № 10136), необходимого для электроснабжения населения города Сочи

Кадастровые номера земельных участков: 23:49:0304006:9, 23:49:0304006:29, 23:49:0304006:120

Номера кадастровых кварталов: 23:49:0304006

Площадь публичного сервитута 639 кв. м					
Обозначение характерных точек границ	Координаты, м		Метод определения координат характерной точки	Средняя квадратическая погрешность положения характерной точки (Мд), м	Описание обозначения точки на местности (при наличии)
	X	Y			
1	2	3	4	5	6
	309215.50	2209808.01	Метод спутниковых геодезических измерений (определений)	0.10	
2	309234.98	2209824.55	Метод спутниковых геодезических измерений (определений)	0.10	
3	309218.80	2209843.60	Метод спутниковых геодезических измерений (определений)	0.10	
4	309199.32	2209827.06	Метод спутниковых геодезических измерений (определений)	0.10	
1	309215.50	2209808.01	Метод спутниковых геодезических измерений (определений)	0.10	

Исполняющий обязанности директора департамента архитектуры и градостроительства администрации муниципального образования городской округ город-курорт Сочи Краснодарского края




М.В. Петухов

Приложение № 57 к постановлению администрации муниципального образования городской округ город-курорт Сочи Краснодарского края от 28.07.2021 № 1382

Схема местоположения границ публичного сервитута в целях размещения объекта электросетевого хозяйства «ЗДАНИЕ ТП Х-225» (инв. № 10536), необходимого для электроснабжения населения города Сочи




Координаты территории установления публичного сервитута в целях размещения объекта электросетевого хозяйства «ЗДАНИЕ ТП Х-225» (инв. № 10536), необходимого для электроснабжения населения города Сочи

Кадастровые номера земельных участков: 23:49:0304009-17, 23:49:0304009-19, 23:49:0304009-20, 23:49:0304009-21

Номера кадастровых кварталов: 23:49:0304009

Обозначение характерных точек границ	Координаты, м		Метод определения координат характерной точки	Средняя квадратическая погрешность положения характерной точки (Мд, м)	Описание обозначения точки на местности (при наличии)
	Х	У			
1	2	3	4	5	6
	309064.02	2209913.14	Метод спутниковых геодезических измерений (определений)	0.10	-
2	309060.11	2209938.74	Метод спутниковых геодезических измерений (определений)	0.10	-
3	309031.25	2209934.34	Метод спутниковых геодезических измерений (определений)	0.10	-
4	309035.16	2209908.73	Метод спутниковых геодезических измерений (определений)	0.10	-
1	309064.02	2209913.14	Метод спутниковых геодезических измерений (определений)	0.10	-

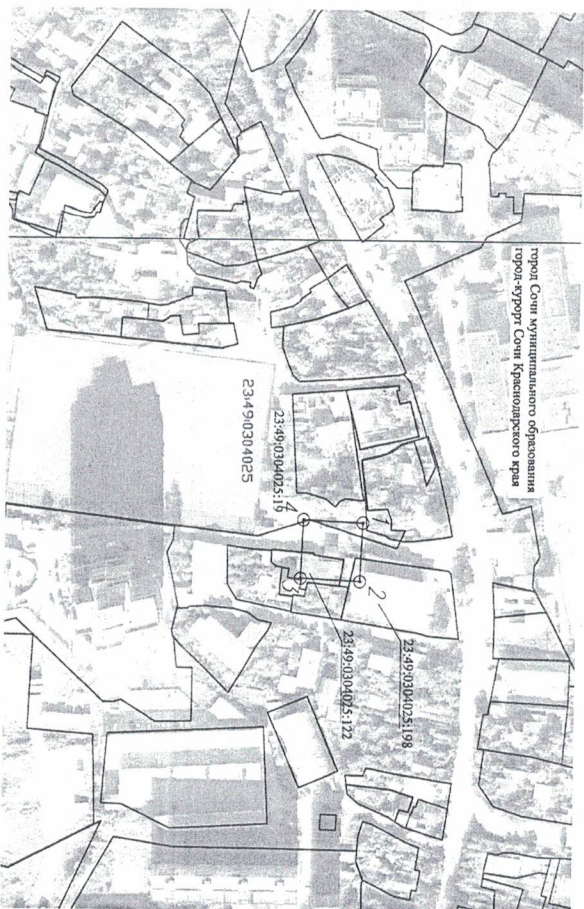
Исполняющий обязанности Директора департамента архитектуры и градостроительства администрации муниципального образования городской округ город-курорт Сочи Краснодарского края




М.В. Перухов

Приложение № 58 к постановлению администрации муниципального образования городской округ город-курорт Сочи Краснодарского края от 28.07.2021 № 1342

Схема местоположения границ публичного сервитута в целях размещения объекта электросетевого хозяйства «ЗДАНИЕ ТП Х-231» (инв. № 10246), необходимого для электроснабжения населения города Сочи



Координаты территории установления публичного сервитута в целях размещения объекта электросетевого хозяйства «ЗДАНИЕ ТП Х-231» (инв. № 10246), необходимого для электроснабжения населения города Сочи

Кадастровые номера земельных участков: 23:49:0304025:122, 23:49:0304025:19, 23:49:0304025:198

Номера кадастровых кварталов: 23:49:0304025

Обозначение характерных точек Границ	Площадь публичного сервитута 640 кв. м		Метод определения координат характерной точки	Средняя квадратическая погрешность положения характерной точки (М _р , м)	Описание обозначения точки на местности (при наличии)
	Координаты, м	2			
1	2	3	4	5	6
	307269.48	2212121.03	Метод спутниковых геодезических измерений (определенный)	0.10	
2	307268.39	2212145.80	Метод спутниковых геодезических измерений (определенный)	0.10	
3	307242.59	2212144.64	Метод спутниковых геодезических измерений (определенный)	0.10	
4	307243.68	2212119.92	Метод спутниковых геодезических измерений (определенный)	0.10	
1	307269.48	2212121.03	Метод спутниковых геодезических измерений (определенный)	0.10	


Исполняющий обязанности директора департамента архитектуры и градостроительства администрации муниципального образования городской округ город-курорт Сочи Краснодарского края




М.В. Петухов

Приложение № 59 к постановлению администрации муниципального образования городской округ город-курорт Сочи Краснодарского края от 28.07.2021 № 2382

Схема местоположения Границ публичного сервитута в целях размещения объекта электросетевого хозяйства «ЗДАНИЕ ТП Х-368» (инв. № 10715), необходимого для электроснабжения населения города Сочи



Координаты территории установления публичного сервитута в целях размещения объекта электросетевого хозяйства «ЗДАНИЕ ТП Х-368» (инв. № 10715), необходимого для электроснабжения населения города Сочи

Кадастровые номера земельных участков: 23:49:0303016:29, 23:49:0303016:138, 23:49:0303016:139
 Номера кадастровых кварталов: 23:49:0303016, 23:49:0303017

Обозначение характерных точек границ	Координаты, м		Метод определения координат характерной точки	Средняя квадратическая погрешность положения в характерной точке (Мд, м)	Описание обозначения точки на местности (при наличии)
	X	Y			
1	2	3	4	5	6
1	312561.73	2205586.85	Метод спутниковых геодезических измерений (определений)	0.10	-
2	312541.36	2205605.67	Метод спутниковых геодезических измерений (определений)	0.10	-
3	312522.76	2205586.33	Метод спутниковых геодезических измерений (определений)	0.10	-
4	312543.15	2205568.22	Метод спутниковых геодезических измерений (определений)	0.10	-
1	312561.73	2205586.85	Метод спутниковых геодезических измерений (определений)	0.10	-

Исполняющий обязанности директора Департамента архитектуры и градостроительства администрации муниципального образования городской округ город-курорт Сочи Краснодарского края



М.В. Петухов