



# АДМИНИСТРАЦИЯ ГОРОДА СОЧИ

## ПОСТАНОВЛЕНИЕ

от 12.03.2015

№ 825

город Сочи

**Об установлении постоянного публичного сервитута для обеспечения проезда через земельные участки с кадастровыми номерами 23:49:0402041:363, 23:49:0402041:370, 23:49:0402041:1057, 23:49:0402041:1058, 23:49:0402041:1062, 23:49:0402041:1079, 23:49:0402041:1088, 23:49:0402041:1203, 23:49:0402041:1207, 23:49:0402041:1447, 23:49:0402041:1503, 23:49:0402041:1505, 23:49:0402041:1523, 23:49:0402042:1211, 23:49:0402045:1016, 23:49:0402045:1018, 23:49:0402045:1021, 23:49:0402045:1027, 23:49:0402046:1314, 23:49:0402046:1330 в целях эксплуатации «Объектов Олимпийского парка, за исключением объектов, предусмотренных пунктами 8 - 13 Программы (проектные и изыскательские работы, строительство)» (п. 14 Программы строительства олимпийских объектов)**

018773

Во исполнение протокола совещания от 15 октября 2014 года № АС-107 под председательством заместителя главы администрации (губернатора) Краснодарского края А.А.Саурина, в соответствии со статьей 16.3 Закона Краснодарского края от 5 ноября 2002 года № 532-КЗ «Об основах регулирования земельных отношений в Краснодарском крае», статьей 23 Земельного кодекса Российской Федерации, Положением о порядке проведения общественных слушаний по вопросам установления публичных сервитутов, утвержденным постановлением Главы города Сочи от 21 ноября 2007 года № 1306, ПОСТАНОВЛЯЮ:

1. Установить постоянный публичный сервитут для обеспечения проезда через земельные участки с кадастровыми номерами:

1.1. 23:49:0402041:363 площадью 22853 кв.м. в Адлерском районе города Сочи, с видом разрешенного использования «Крытый конькобежный центр вместимостью 8 тыс. зрителей, Имеретинская низменность (проектные и изыскательские работы, строительство)», категория земель – земли населенных пунктов, принадлежащий на праве собственности Российской Федерации, арендатор – открытое акционерное общество «Центр передачи технологий строительного комплекса Краснодарского края «Омега», общим размером обременений 493 кв.м, из них в границах земельного участка с кадастровым номером 23:49:0402041:363– 423 кв.м. и 70 кв.м, согласно схеме местоположения сервитута, устанавливаемого в целях эксплуатации олимпийского объекта «Объекты Олимпийского парка, за исключением

объектов, предусмотренных пунктами 8 - 13 Программы» (п. 14 Программы строительства олимпийских объектов) в отношении территории земельного участка с кадастровым номером 23:49:0402041:363 (приложение № 1).

1.2. 23:49:0402041:370 площадью 25049 кв.м. в Адлерском районе города Сочи, с видом разрешенного использования «Крытый конькобежный центр вместимостью 8 тыс. зрителей, Имеретинская низменность (проектные и изыскательские работы, строительство)», категория земель – земли населенных пунктов, принадлежащий на праве собственности Российской Федерации, арендатор – открытое акционерное общество «Центр передачи технологий строительного комплекса Краснодарского края «Омега», общим размером обременений 576 кв.м. согласно схеме местоположения сервитута, устанавливаемого в целях эксплуатации олимпийского объекта «Объекты Олимпийского парка, за исключением объектов, предусмотренных пунктами 8 - 13 Программы» (п. 14 Программы строительства олимпийских объектов) в отношении территории земельного участка с кадастровым номером 23:49:0402041:370 (приложение № 2).

1.3. 23:49:0402041:1057 площадью 34011 кв.м. в Адлерском районе города Сочи, с видом разрешенного использования «Ледовая арена для керлинга вместимостью 3 тыс. зрителей, сборно-разборная конструкция, Имеретинская низменность (проектные и изыскательские работы, строительство)», категория земель – земли населенных пунктов, принадлежащий на праве собственности Российской Федерации, правообладатель – открытое акционерное общество «Центр передачи технологий строительного комплекса Краснодарского края «Омега», общим размером обременений 4534 кв.м. согласно схеме местоположения сервитута, устанавливаемого в целях эксплуатации олимпийского объекта «Объекты Олимпийского парка, за исключением объектов, предусмотренных пунктами 8 - 13 Программы» (п. 14 Программы строительства олимпийских объектов) в отношении территории земельного участка с кадастровым номером 23:49:0402041:1057 (приложение № 3).

1.4. 23:49:0402041:1058 площадью 6199 кв.м. в Адлерском районе города Сочи, с видом разрешенного использования «Крытый конькобежный центр вместимостью 8 тыс. зрителей, Имеретинская низменность (проектные и изыскательские работы, строительство)», категория земель – земли населенных пунктов, принадлежащий на праве собственности Российской Федерации, арендатор – открытое акционерное общество «Центр передачи технологий строительного комплекса Краснодарского края «Омега», общим размером обременений 2650 кв.м, из них в границах земельного участка с кадастровым номером 23:49:0402041:1058– 30 кв.м, 12 кв.м. и 2608 кв.м, согласно схеме местоположения сервитута, устанавливаемого в целях эксплуатации олимпийского объекта «Объекты Олимпийского парка, за исключением объектов, предусмотренных пунктами 8 - 13 Программы» (п. 14 Программы строительства олимпийских объектов) в отношении территории земельного участка с кадастровым номером 23:49:0402041:1058 (приложение № 4).

1.5. 23:49:0402041:1062 площадью 88 кв.м. в Адлерском районе города Сочи, с видом разрешенного использования «Для размещения объекта «Крытый конькобежный центр вместимостью 8 тыс. зрителей, имеретинская низменность (проектные и изыскательские работы, строительство)», категория земель – земли населенных пунктов, принадлежащий на праве собственности Российской Федерации, арендатор – открытое акционерное общество «Центр передачи технологий строительного комплекса Краснодарского края «Омега», общим размером обременений 88 кв.м. согласно схеме местоположения сервитута, устанавливаемого в целях эксплуатации олимпийского объекта «Объекты Олимпийского парка, за исключением объектов, предусмотренных пунктами 8 - 13 Программы» (п. 14 Программы строительства олимпийских объектов) в отношении территории земельного участка с кадастровым номером 23:49:0402041:1062 (приложение № 5).

1.6. 23:49:0402041:1079 площадью 38066 кв.м. в Адлерском районе города Сочи, с видом разрешенного использования «Для размещения объекта «Крытый конькобежный центр вместимостью 8 тыс. зрителей, имеретинская низменность (проектные и изыскательские работы, строительство)», категория земель – земли населенных пунктов, принадлежащий на праве собственности Российской Федерации, арендатор – открытое акционерное общество «Центр передачи технологий строительного комплекса Краснодарского края «Омега», общим размером обременений 4498 кв.м, из них в границах земельного участка с кадастровым номером 23:49:0402041:1079– 3164 кв.м, 6 кв.м. и 1328 кв.м, согласно схеме местоположения сервитута, устанавливаемого в целях эксплуатации олимпийского объекта «Объекты Олимпийского парка, за исключением объектов, предусмотренных пунктами 8 - 13 Программы» (п. 14 Программы строительства олимпийских объектов) в отношении территории земельного участка с кадастровым номером 23:49:0402041:1079 (приложение № 6).

1.7. 23:49:0402041:1088 площадью 1126 кв.м. в Адлерском районе города Сочи, с видом разрешенного использования «Ледовая арена для керлинга вместимостью 3 тыс. зрителей, сборно-разборная конструкция, Имеретинская низменность (проектные и изыскательские работы, строительство)», категория земель – земли населенных пунктов, принадлежащий на праве собственности Российской Федерации, правообладатель – открытое акционерное общество «Центр передачи технологий строительного комплекса Краснодарского края «Омега», общим размером обременений 134 кв.м, из них в границах земельного участка с кадастровым номером 23:49:0402041:1088– 100 кв.м. и 34 кв.м, согласно схеме местоположения сервитута, устанавливаемого в целях эксплуатации олимпийского объекта «Объекты Олимпийского парка, за исключением объектов, предусмотренных пунктами 8 - 13 Программы» (п. 14 Программы строительства олимпийских объектов) в отношении территории земельного участка с кадастровым номером 23:49:0402041:1088 (приложение № 7).

1.8. 23:49:0402041:1203 площадью 371 кв.м. в Адлерском районе города Сочи, с видом разрешенного использования «Для размещения объекта

«Крытый конькобежный центр вместимостью 8 тыс. зрителей, Имеретинская низменность (проектные и изыскательские работы, строительство)», категория земель – земли населенных пунктов, принадлежащий на праве собственности Российской Федерации, арендатор – открытое акционерное общество «Центр передачи технологий строительного комплекса Краснодарского края «Омега», общим размером обременений 205 кв.м. согласно схеме местоположения сервитута, устанавливаемого в целях эксплуатации олимпийского объекта «Объекты Олимпийского парка, за исключением объектов, предусмотренных пунктами 8 - 13 Программы» (п. 14 Программы строительства олимпийских объектов) в отношении территории земельного участка с кадастровым номером 23:49:0402041:1203 (приложение № 8).

1.9. 23:49:0402041:1207 площадью 617 кв.м. в Адлерском районе города Сочи, с видом разрешенного использования «Для размещения объекта «Крытый конькобежный центр вместимостью 8 тыс. зрителей, Имеретинская низменность (проектные и изыскательские работы, строительство)», категория земель – земли населенных пунктов, принадлежащий на праве собственности Российской Федерации, арендатор – открытое акционерное общество «Центр передачи технологий строительного комплекса Краснодарского края «Омега», общим размером обременений 86 кв.м, из них в границах земельного участка с кадастровым номером 23:49:0402041:1207– 64 кв.м. и 22 кв.м, согласно схеме местоположения сервитута, устанавливаемого в целях эксплуатации олимпийского объекта «Объекты Олимпийского парка, за исключением объектов, предусмотренных пунктами 8 - 13 Программы» (п. 14 Программы строительства олимпийских объектов) в отношении территории земельного участка с кадастровым номером 23:49:0402041:1207 (приложение № 9).

1.10. 23:49:0402041:1447 площадью 1907 кв.м. в Адлерском районе города Сочи, с видом разрешенного использования «Трасса для проведения шоссейно-кольцевых автомобильных гонок серии «Формула-1» в Имеретинской низменности и объекты инфраструктуры, обеспечивающие ее функционирование (проектные и изыскательские работы, строительство)», категория земель – земли населенных пунктов, принадлежащий на праве собственности Российской Федерации, арендатор – открытое акционерное общество «Центр передачи технологий строительного комплекса Краснодарского края «Омега», общим размером обременений 77 кв.м. согласно схеме местоположения сервитута, устанавливаемого в целях эксплуатации олимпийского объекта «Объекты Олимпийского парка, за исключением объектов, предусмотренных пунктами 8 - 13 Программы» (п. 14 Программы строительства олимпийских объектов) в отношении территории земельного участка с кадастровым номером 23:49:0402041:1447 (приложение № 10).

1.11. 23:49:0402041:1503 площадью 4237 кв.м. в Адлерском районе города Сочи, с видом разрешенного использования «Трасса для проведения шоссейно-кольцевых автомобильных гонок серии «Формула-1» в Имеретинской низменности и объекты инфраструктуры, обеспечивающие ее функционирование (проектные и изыскательские работы, строительство)», категория земель – земли населенных пунктов, принадлежащий на праве



собственности Российской Федерации, арендатор – открытое акционерное общество «Центр передачи технологий строительного комплекса Краснодарского края «Омега», общим размером обременений 519 кв.м, из них в границах земельного участка с кадастровым номером 23:49:0402041:1503–257 кв.м. и 262 кв.м, согласно схеме местоположения сервитута, устанавливаемого в целях эксплуатации олимпийского объекта «Объекты Олимпийского парка, за исключением объектов, предусмотренных пунктами 8 - 13 Программы» (п. 14 Программы строительства олимпийских объектов) в отношении территории земельного участка с кадастровым номером 23:49:0402041:1503 (приложение № 11).

1.12. 23:49:0402041:1505 площадью 625 кв.м. в Адлерском районе города Сочи, с видом разрешенного использования «Трасса для проведения шоссейно-кольцевых автомобильных гонок серии «Формула-1» в Имеретинской низменности и объекты инфраструктуры, обеспечивающие ее функционирование (проектные и изыскательские работы, строительство)», категория земель – земли населенных пунктов, принадлежащий на праве собственности Российской Федерации, арендатор – открытое акционерное общество «Центр передачи технологий строительного комплекса Краснодарского края «Омега», общим размером обременений 133 кв.м, из них в границах земельного участка с кадастровым номером 23:49:0402041:1505–25 кв.м и 108 кв.м, согласно схеме местоположения сервитута, устанавливаемого в целях эксплуатации олимпийского объекта «Объекты Олимпийского парка, за исключением объектов, предусмотренных пунктами 8 - 13 Программы» (п. 14 Программы строительства олимпийских объектов) в отношении территории земельного участка с кадастровым номером 23:49:0402041:1505 (приложение № 12).

1.13. 23:49:0402041:1523 площадью 41895 кв.м. в Адлерском районе города Сочи, с видом разрешенного использования «Площадки для здания ресторана, парковки и деревни спонсоров, выставочные площадки спонсоров, внешний охраняемый периметр безопасности Олимпийского парка с ИТСО и контрольно пропускными пунктами досмотра автотранспорта, охраняемый периметр безопасности зоны общего доступа с ИТСО, охраняемый периметр безопасности деревни спонсоров с ИТСО и контрольно пропускным пунктом», категория земель – земли населенных пунктов, принадлежащий на праве собственности Российской Федерации, арендатор – открытое акционерное общество «Центр передачи технологий строительного комплекса Краснодарского края «Омега», общим размером обременений 249 кв.м. согласно схеме местоположения сервитута, устанавливаемого в целях эксплуатации олимпийского объекта «Объекты Олимпийского парка, за исключением объектов, предусмотренных пунктами 8 - 13 Программы» (п. 14 Программы строительства олимпийских объектов) в отношении территории земельного участка с кадастровым номером 23:49:0402041:1523 (приложение № 13).

1.14. 23:49:0402042:1211 площадью 15391 кв.м. в Адлерском районе города Сочи, с видом разрешенного использования «Трасса для проведения

шоссейно-кольцевых автомобильных гонок серии «Формула-1» в Имеретинской низменности и объекты инфраструктуры, обеспечивающие ее функционирование (проектные и изыскательские работы, строительство)», категория земель – земли населенных пунктов, принадлежащий на праве собственности Российской Федерации, арендатор – открытое акционерное общество «Центр передачи технологий строительного комплекса Краснодарского края «Омега», общим размером обременений 2751 кв.м. согласно схеме местоположения сервитута, устанавливаемого в целях эксплуатации олимпийского объекта «Объекты Олимпийского парка, за исключением объектов, предусмотренных пунктами 8 - 13 Программы» (п. 14 Программы строительства олимпийских объектов) в отношении территории земельного участка с кадастровым номером 23:49:0402042:1211 (приложение № 14).

1.15. 23:49:0402045:1016 площадью 10594 кв.м. в Адлерском районе города Сочи, с видом разрешенного использования «Трасса для проведения шоссейно-кольцевых автомобильных гонок серии «Формула-1» в Имеретинской низменности и объекты инфраструктуры, обеспечивающие ее функционирование (проектные и изыскательские работы, строительство)», категория земель – земли населенных пунктов, принадлежащий на праве собственности Российской Федерации, арендатор – открытое акционерное общество «Центр передачи технологий строительного комплекса Краснодарского края «Омега», общим размером обременений 332 кв.м, из них в границах земельного участка с кадастровым номером 23:49:0402045:1016–206 кв.м, 45 кв.м. и 81 кв.м, согласно схеме местоположения сервитута, устанавливаемого в целях эксплуатации олимпийского объекта «Объекты Олимпийского парка, за исключением объектов, предусмотренных пунктами 8 - 13 Программы» (п. 14 Программы строительства олимпийских объектов) в отношении территории земельного участка с кадастровым номером 23:49:0402045:1016 (приложение № 15).

1.16. 23:49:0402045:1018 площадью 4601 кв.м. в Адлерском районе города Сочи, с видом разрешенного использования «Трасса для проведения шоссейно-кольцевых автомобильных гонок серии «Формула-1» в Имеретинской низменности и объекты инфраструктуры, обеспечивающие ее функционирование (проектные и изыскательские работы, строительство)», категория земель – земли населенных пунктов, принадлежащий на праве собственности Российской Федерации, арендатор – открытое акционерное общество «Центр передачи технологий строительного комплекса Краснодарского края «Омега», общим размером обременений 135 кв.м. согласно схеме местоположения сервитута, устанавливаемого в целях эксплуатации олимпийского объекта «Объекты Олимпийского парка, за исключением объектов, предусмотренных пунктами 8 - 13 Программы» (п. 14 Программы строительства олимпийских объектов) в отношении территории земельного участка с кадастровым номером 23:49:0402045:1018 (приложение № 16).

1.17. 23:49:0402045:1021 площадью 19816 кв.м. в Адлерском районе города Сочи, с видом разрешенного использования «Объект с шифром № 3-7 Перечня шифров», категория земель – земли населенных пунктов, принадлежащий на праве собственности Российской Федерации, правообладатель – открытое акционерное общество «Центр передачи технологий строительного комплекса Краснодарского края «Омега», общим размером обременений 84 кв.м, из них в границах земельного участка с кадастровым номером 23:49:0402045:1021– 82 кв.м. и 2 кв.м., согласно схеме местоположения сервитута, устанавливаемого в целях эксплуатации олимпийского объекта «Объекты Олимпийского парка, за исключением объектов, предусмотренных пунктами 8 - 13 Программы» (п. 14 Программы строительства олимпийских объектов) в отношении территории земельного участка с кадастровым номером 23:49:0402045:1021 (приложение № 17).

1.18. 23:49:0402045:1027 площадью 36189 кв.м. в Адлерском районе города Сочи, с видом разрешенного использования «Трасса для проведения шоссейно-кольцевых автомобильных гонок серии «Формула-1» в Имеретинской низменности и объекты инфраструктуры, обеспечивающие ее функционирование (проектные и изыскательские работы, строительство)», категория земель – земли населенных пунктов, принадлежащий на праве собственности Российской Федерации, арендатор – открытое акционерное общество «Центр передачи технологий строительного комплекса Краснодарского края «Омега», общим размером обременений 1689 кв.м, из них в границах земельного участка с кадастровым номером 23:49:0402045:1027– 1513 кв.м, 39 кв.м, 94 кв.м. и 43 кв.м, согласно схеме местоположения сервитута, устанавливаемого в целях эксплуатации олимпийского объекта «Объекты Олимпийского парка, за исключением объектов, предусмотренных пунктами 8 - 13 Программы» (п. 14 Программы строительства олимпийских объектов) в отношении территории земельного участка с кадастровым номером 23:49:0402045:1027 (приложение № 18).

1.19. 23:49:0402046:1314 площадью 452 кв.м. в Адлерском районе города Сочи, с видом разрешенного использования «Трасса для проведения шоссейно-кольцевых автомобильных гонок серии «Формула-1» в Имеретинской низменности и объекты инфраструктуры, обеспечивающие ее функционирование (проектные и изыскательские работы, строительство)», категория земель – земли населенных пунктов, принадлежащий на праве собственности Российской Федерации, арендатор – открытое акционерное общество «Центр передачи технологий строительного комплекса Краснодарского края «Омега», общим размером обременений 18 кв.м. согласно схеме местоположения сервитута, устанавливаемого в целях эксплуатации олимпийского объекта «Объекты Олимпийского парка, за исключением объектов, предусмотренных пунктами 8 - 13 Программы» (п. 14 Программы строительства олимпийских объектов) в отношении территории земельного участка с кадастровым номером 23:49:0402046:1314 (приложение № 19).

1.20. 23:49:0402046:1330 площадью 447 кв.м. в Адлерском районе города Сочи, с видом разрешенного использования «Трасса для проведения



шоссейно-кольцевых автомобильных гонок серии «Формула-1» в Имеретинской низменности и объекты инфраструктуры, обеспечивающие ее функционирование (проектные и изыскательские работы, строительство)», категория земель – земли населенных пунктов, принадлежащий на праве собственности Российской Федерации, арендатор – открытое акционерное общество «Центр передачи технологий строительного комплекса Краснодарского края «Омега», общим размером обременений 63 кв.м. согласно схеме местоположения сервитута, устанавливаемого в целях эксплуатации олимпийского объекта «Объекты Олимпийского парка, за исключением объектов, предусмотренных пунктами 8 - 13 Программы» (п. 14 Программы строительства олимпийских объектов) в отношении территории земельного участка с кадастровым номером 23:49:0402046:1330 (приложение № 20).

2. Департаменту архитектуры, градостроительства и благоустройства администрации города Сочи (Зачитайлов):

2.1. Обеспечить выполнение кадастровых работ по определению местоположения границ обременений постоянным публичным сервитутом для обеспечения проезда через земельные участки, указанные в пункте 1 настоящего постановления.

2.2. Обратиться в орган кадастрового учета с заявлением о внесении изменений в сведения о земельных участках, содержащиеся в государственном кадастре недвижимости, в части учета обременений земельных участков постоянным публичным сервитутом для обеспечения проезда, указанных в пункте 1 настоящего постановления.

3. Муниципальному бюджетному учреждению города Сочи «Центр геоинформационных технологий» (Кирсанов) внести данные в информационную систему обеспечения градостроительной деятельности города Сочи об обременении земельных участков постоянным публичным сервитутом согласно схемам местоположения сервитута, устанавливаемого в целях эксплуатации олимпийского объекта «Объекты Олимпийского парка, за исключением объектов, предусмотренных пунктами 8 - 13 Программы» (п. 14 Программы строительства олимпийских объектов) (реквизиты настоящего постановления, границы территории, функциональное назначение территории).

4. Управлению информации и аналитической работы администрации города Сочи (Пшениснова) опубликовать настоящее постановление в средствах массовой информации.

5. Управлению информационных ресурсов администрации города Сочи (Змихновский) разместить настоящее постановление на официальном сайте администрации города Сочи в сети Интернет.

6. Контроль за выполнением настоящего постановления возложить на заместителя Главы города Сочи, директора департамента строительства администрации города Сочи И.И.Бомбергера.

7. Настоящее постановление вступает в силу со дня его официального опубликования.

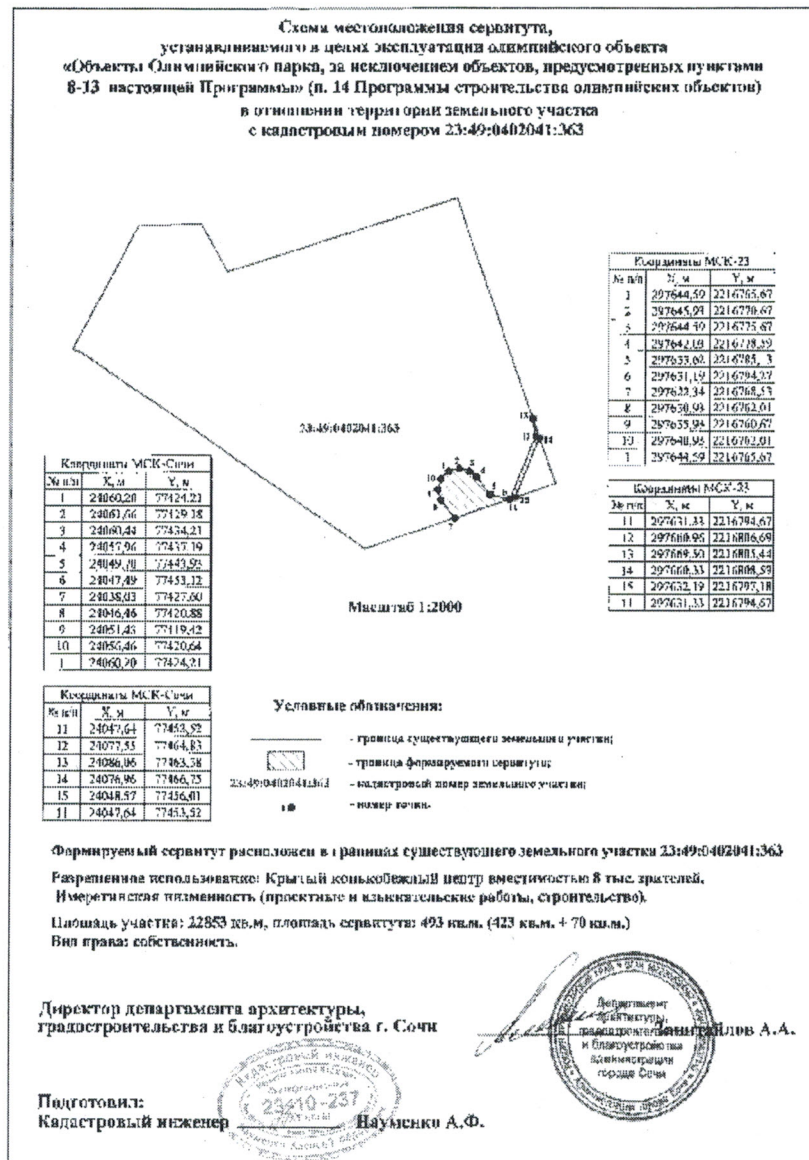
Глава города Сочи



А.Н.Пахомов

Приложение № 1  
к постановлению  
администрации города Сочи  
от 12.03.2015 № 825

Схема местоположения сервитута, устанавливаемого в целях эксплуатации олимпийского объекта «Объекты Олимпийского парка, за исключением объектов, предусмотренных пунктами 8 - 13 Программы (проектные и изыскательские работы, строительство)» (п. 14 Программы строительства олимпийских объектов) в отношении территории земельного участка с кадастровым номером 23:49:0402041:363



Директор департамента архитектуры,  
градостроительства и благоустройства  
администрации города Сочи



А.А. Зачитайлов

Приложение № 2  
к постановлению  
администрации города Сочи  
от 12.03.2015 № 825

Схема местоположения сервитута, устанавливаемого в целях эксплуатации олимпийского объекта «Объекты Олимпийского парка, за исключением объектов, предусмотренных пунктами 8 - 13 Программы (проектные и изыскательские работы, строительство)» (п. 14 Программы строительства олимпийских объектов) в отношении территории земельного участка с кадастровым номером 23:49:0402041:370



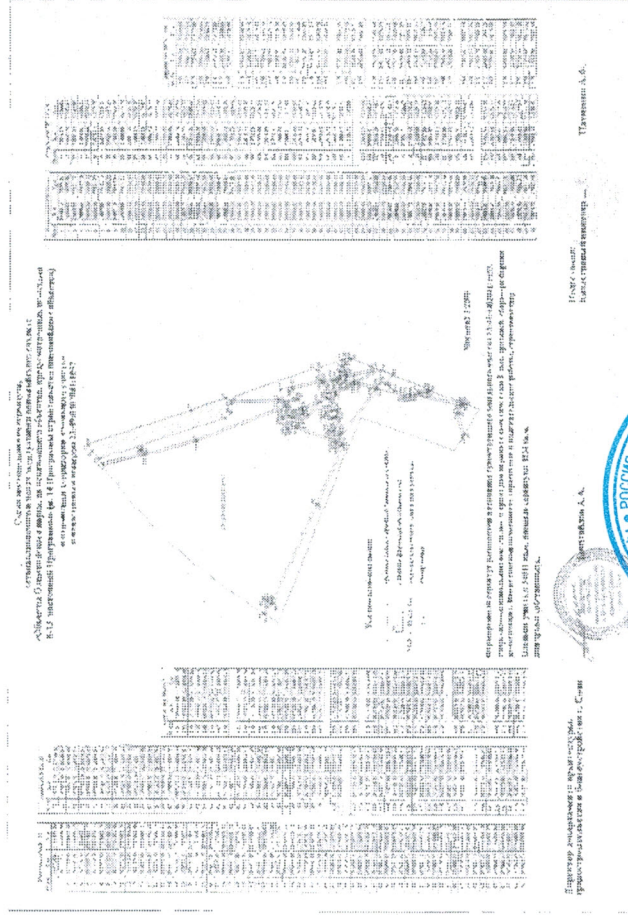
Директор департамента архитектуры,  
градостроительства и благоустройства  
администрации города Сочи



А.А. Зачитайлов

Приложение № 3  
к постановлению  
администрации города Сочи  
от 12.03.2015 № 825

Схема местоположения сервитута, устанавливаемого в целях эксплуатации олимпийского объекта «Объекты Олимпийского парка, за исключением объектов, предусмотренных пунктами 8 - 13 Программы (проектные и изыскательские работы, строительство)» (п. 14 Программы строительства олимпийских объектов) в отношении территории земельного участка с кадастровым номером 23:49:0402041:1057



Исполнитель: Трумпетин А.А.  
Подпись: Трумпетин А.А.  
М.П. Администрация города Сочи

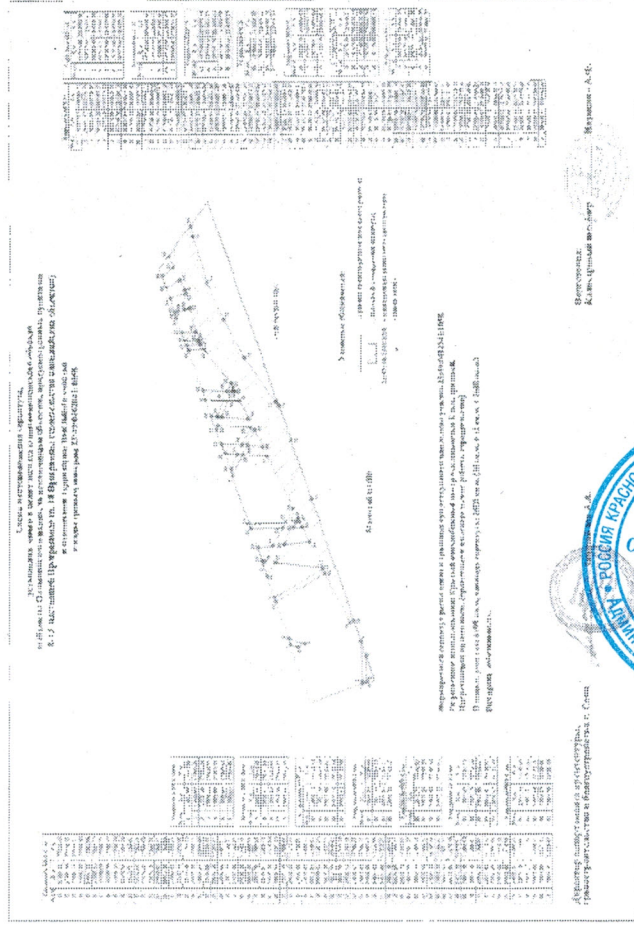
Департамент муниципальной службы и кадровой политики  
Администрация города Сочи • ОГРН 102230234361 • ИНН 2302052146  
РОССИЯ КРАСНОДАРСКИЙ КРАЙ

Директор департамента архитектуры, градостроительства и благоустройства администрации города Сочи

А.А. Зачитайлов

Приложение № 4  
к постановлению  
администрации города Сочи  
от 12.03.2015 № 825

Схема местоположения сервитута, устанавливаемого в целях эксплуатации олимпийского объекта «Объекты Олимпийского парка, за исключением объектов, предусмотренных пунктами 8 - 13 Программы (проектные и изыскательские работы, строительство объектов)» (п. 14 Программы строительства олимпийских объектов) в отношении территории земельного участка с кадастровым номером 23:49:0402041:1058

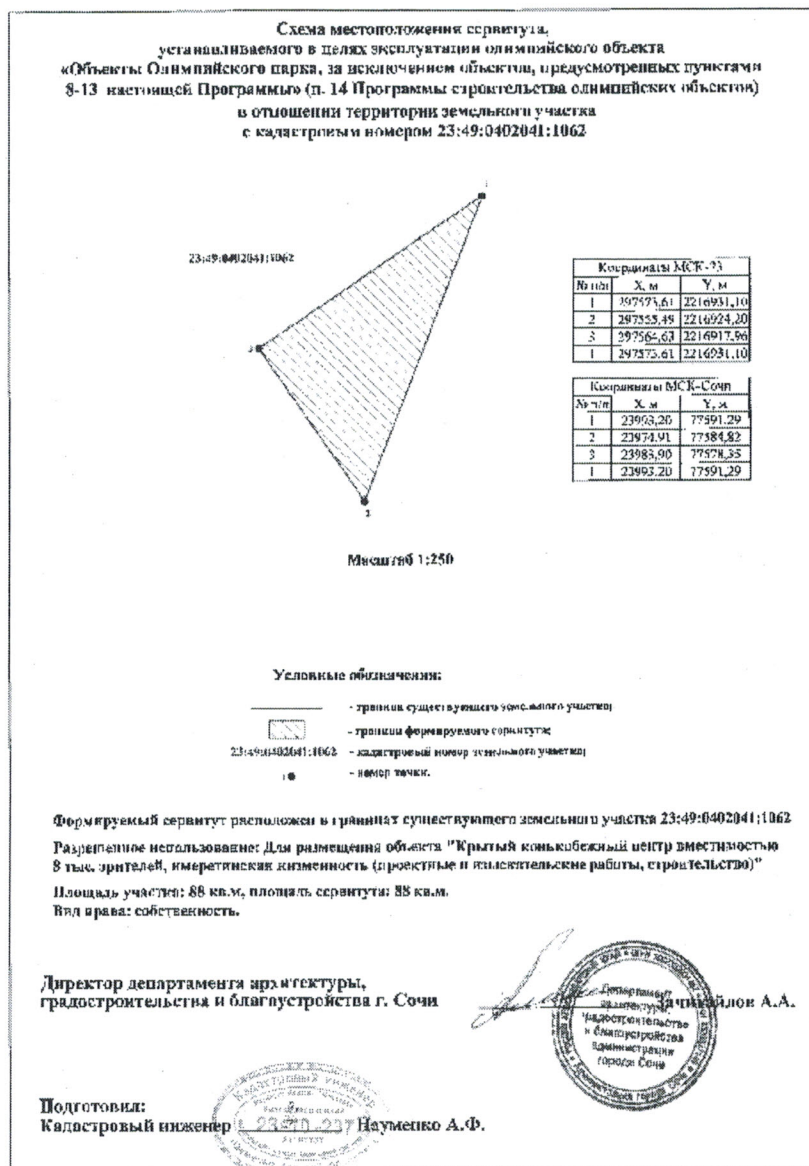


Директор департамента архитектуры,  
градостроительства и благоустройства  
администрации города Сочи

А.А. Зачитайлов

Приложение № 5  
к постановлению  
администрации города Сочи  
от 12.03.2015 № 825

Схема местоположения сервитута, устанавливаемого в целях эксплуатации олимпийского объекта «Объекты Олимпийского парка, за исключением объектов, предусмотренных пунктами 8 - 13 Программы (проектные и изыскательские работы, строительство)» (п. 14 Программы строительства олимпийских объектов) в отношении территории земельного участка с кадастровым номером 23:49:0402041:1062



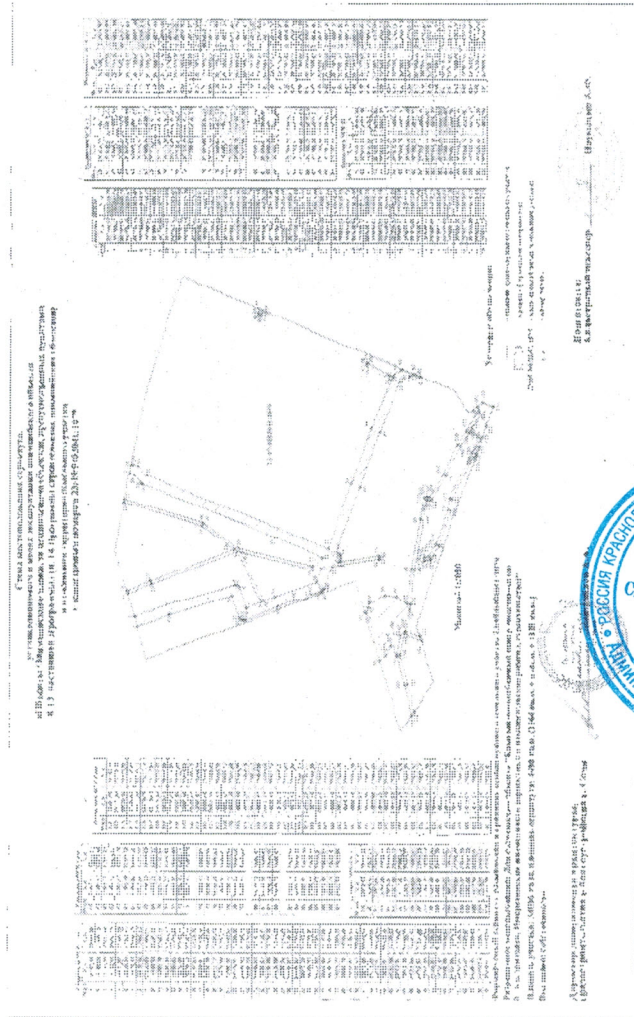
Директор департамента архитектуры,  
градостроительства и благоустройства  
администрации города Сочи



А.А. Зачитайлов

Приложение № 6  
к постановлению  
администрации города Сочи  
от 12.03.2015 № 825

Схема местоположения сервитута, устанавливаемого в целях эксплуатации олимпийского объекта «Объекты Олимпийского парка, за исключением объектов, предусмотренных пунктами 8 - 13 Программы (проектные и изыскательские работы, строительство объектов)» (п. 14 Программы строительства олимпийских объектов) в отношении территории земельного участка с кадастровым номером 23:49:0402041:1079



Директор департамента архитектуры,  
градостроительства и благоустройства  
администрации города Сочи

А.А. Зачитайлов

Приложение № 7  
к постановлению  
администрации города Сочи  
от 12.03.2015 № 825

Схема местоположения сервитута, устанавливаемого в целях эксплуатации олимпийского объекта «Объекты Олимпийского парка, за исключением объектов, предусмотренных пунктами 8 - 13 Программы (проектные и изыскательские работы, строительство)» (п. 14 Программы строительства олимпийских объектов) в отношении территории земельного участка с кадастровым номером 23:49:0402041:1088



Директор департамента архитектуры,  
градостроительства и благоустройства  
администрации города Сочи



А.А. Зачитайлов



Приложение № 8  
к постановлению  
администрации города Сочи  
от 12.03.2015 № 825

Схема местоположения сервитута, устанавливаемого в целях эксплуатации олимпийского объекта «Объекты Олимпийского парка, за исключением объектов, предусмотренных пунктами 8 - 13 Программы (проектные и изыскательские работы, строительство)» (п. 14 Программы строительства олимпийских объектов) в отношении территории земельного участка с кадастровым номером 23:49:0402041:1203



Директор департамента архитектуры,  
градостроительства и благоустройства  
администрации города Сочи



А.А. Зачитайлов

Приложение № 9  
к постановлению  
администрации города Сочи  
от 12.03.2015 № 825

Схема местоположения сервитута, устанавливаемого в целях эксплуатации олимпийского объекта «Объекты Олимпийского парка, за исключением объектов, предусмотренных пунктами 8 - 13 Программы (проектные и изыскательские работы, строительство)» (п. 14 Программы строительства олимпийских объектов) в отношении территории земельного участка с кадастровым номером 23:49:0402041:1207



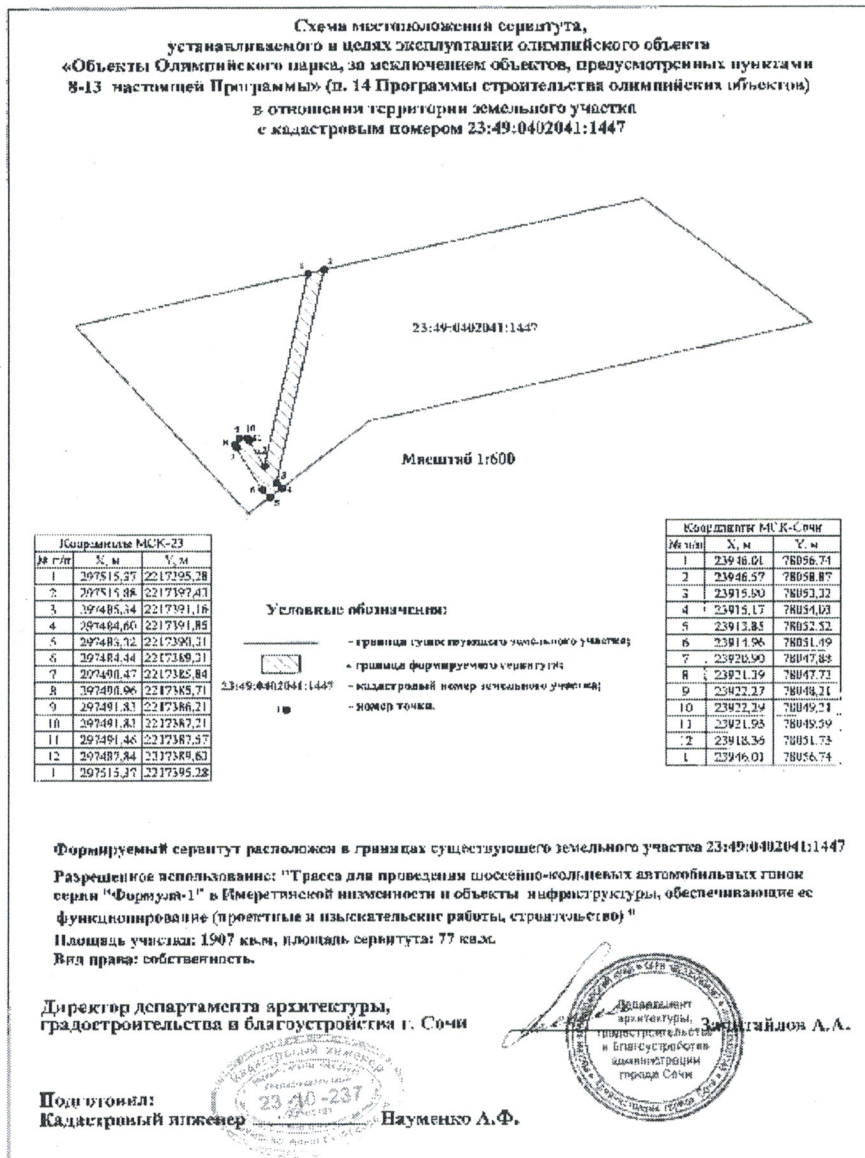
Директор департамента архитектуры,  
градостроительства и благоустройства  
администрации города Сочи



А.А. Зачитайлов

Приложение № 10  
к постановлению  
администрации города Сочи  
от 12.03.2015 № 825

Схема местоположения сервитута, устанавливаемого в целях эксплуатации олимпийского объекта «Объекты Олимпийского парка, за исключением объектов, предусмотренных пунктами 8 - 13 Программы (проектные и изыскательские работы, строительство)» (п. 14 Программы строительства олимпийских объектов) в отношении территории земельного участка с кадастровым номером 23:49:0402041:1447



Директор департамента архитектуры,  
градостроительства и благоустройства  
администрации города Сочи



А.А. Зачитайлов

Приложение № 11  
к постановлению  
администрации города Сочи  
от 12.03.2015 № 825

Схема местоположения сервитута, устанавливаемого в целях эксплуатации олимпийского объекта «Объекты Олимпийского парка, за исключением объектов, предусмотренных пунктами 8 - 13 Программы (проектные и изыскательские работы, строительство)» (п. 14 Программы строительства олимпийских объектов) в отношении территории земельного участка с кадастровым номером 23:49:0402041:1503



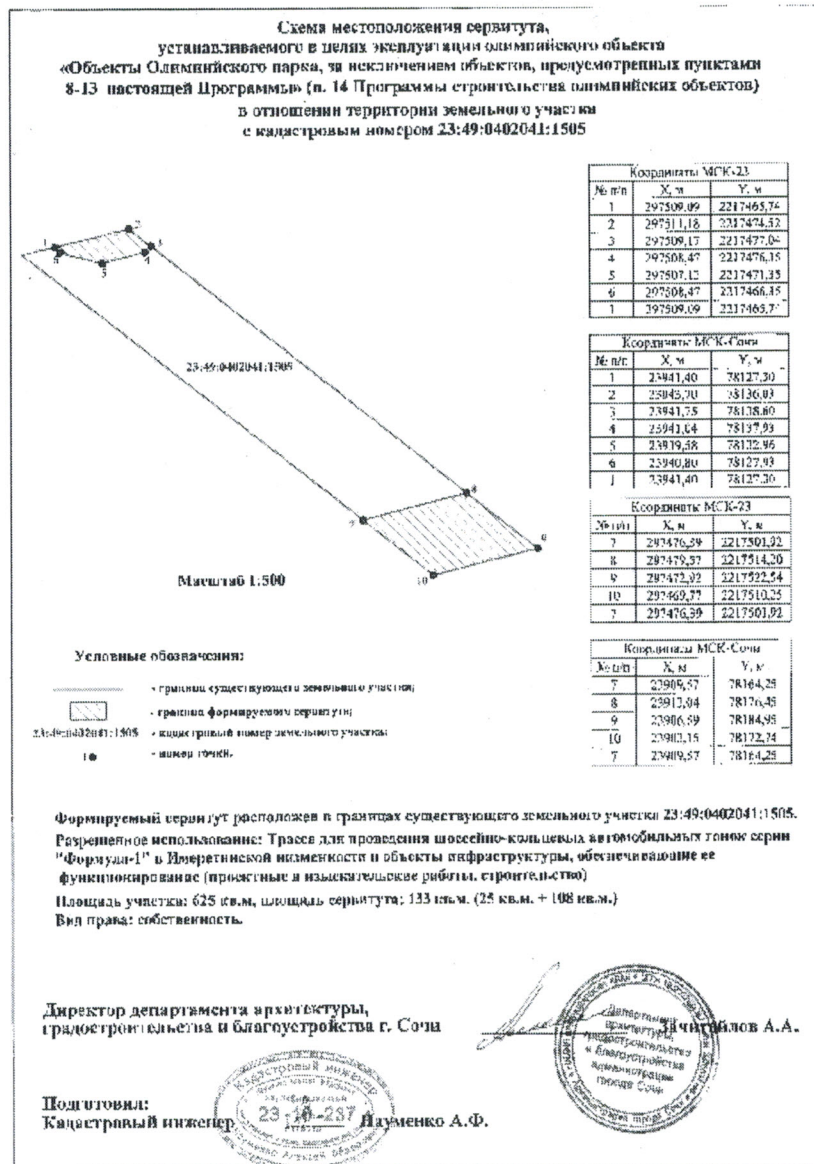
Директор департамента архитектуры,  
градостроительства и благоустройства  
администрации города Сочи



А.А. Зачитайлов

Приложение № 12  
к постановлению  
администрации города Сочи  
от 12.03.2015 № 825

Схема местоположения сервитута, устанавливаемого в целях эксплуатации олимпийского объекта «Объекты Олимпийского парка, за исключением объектов, предусмотренных пунктами 8 - 13 Программы (проектные и изыскательские работы, строительство)» (п. 14 Программы строительства олимпийских объектов) в отношении территории земельного участка с кадастровым номером 23:49:0402041:1505




Директор департамента архитектуры,  
градостроительства и благоустройства  
администрации города Сочи



А.А. Зачитайлов

Приложение № 13  
к постановлению  
администрации города Сочи  
от 12.03.2015 № 825

Схема местоположения сервитута, устанавливаемого в целях эксплуатации олимпийского объекта «Объекты Олимпийского парка, за исключением объектов, предусмотренных пунктами 8 - 13 Программы (проектные и изыскательские работы, строительство объектов)» (п. 14 Программы строительства олимпийских объектов) в отношении территории земельного участка с кадастровым номером 23:49:0402041:1523

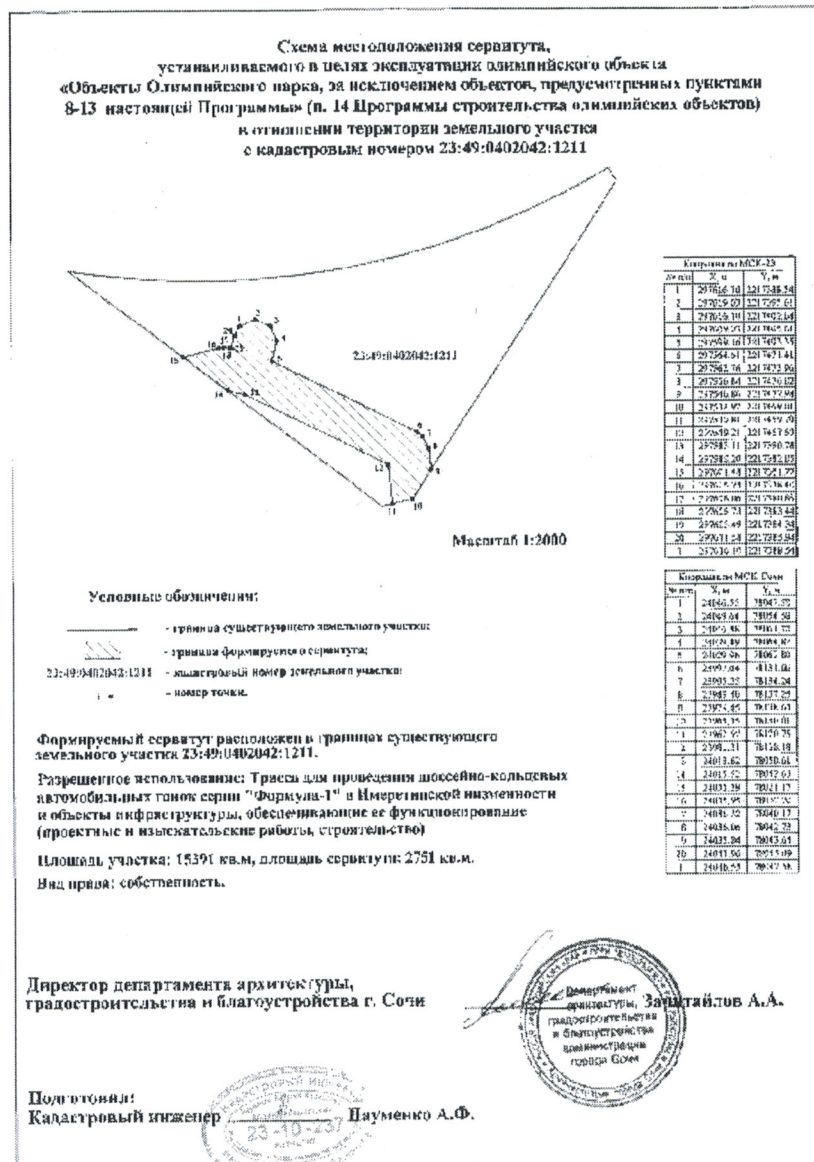


Директор департамента архитектуры,  
градостроительства и благоустройства  
администрации города Сочи

А.А. Зачитайлов

Приложение № 14  
к постановлению  
администрации города Сочи  
от 12.03.2015 № 825

Схема местоположения сервитута, устанавливаемого в целях эксплуатации олимпийского объекта «Объекты Олимпийского парка, за исключением объектов, предусмотренных пунктами 8 - 13 Программы (проектные и изыскательские работы, строительство)» (п. 14 Программы строительства олимпийских объектов) в отношении территории земельного участка с кадастровым номером 23:49:0402042:1211



Директор департамента архитектуры,  
градостроительства и благоустройства  
администрации города Сочи



А.А. Зачитайлов

Приложение № 15  
к постановлению  
администрации города Сочи  
от 12.03.2015 № 825

Схема местоположения сервитута, устанавливаемого в целях эксплуатации олимпийского объекта «Объекты Олимпийского парка, за исключением объектов, предусмотренных пунктами 8 - 13 Программы (проектные и изыскательские работы, строительство объектов)» (п. 14 Программы строительства олимпийских объектов) в отношении территории земельного участка с кадастровым номером 23:49:0402045:1016



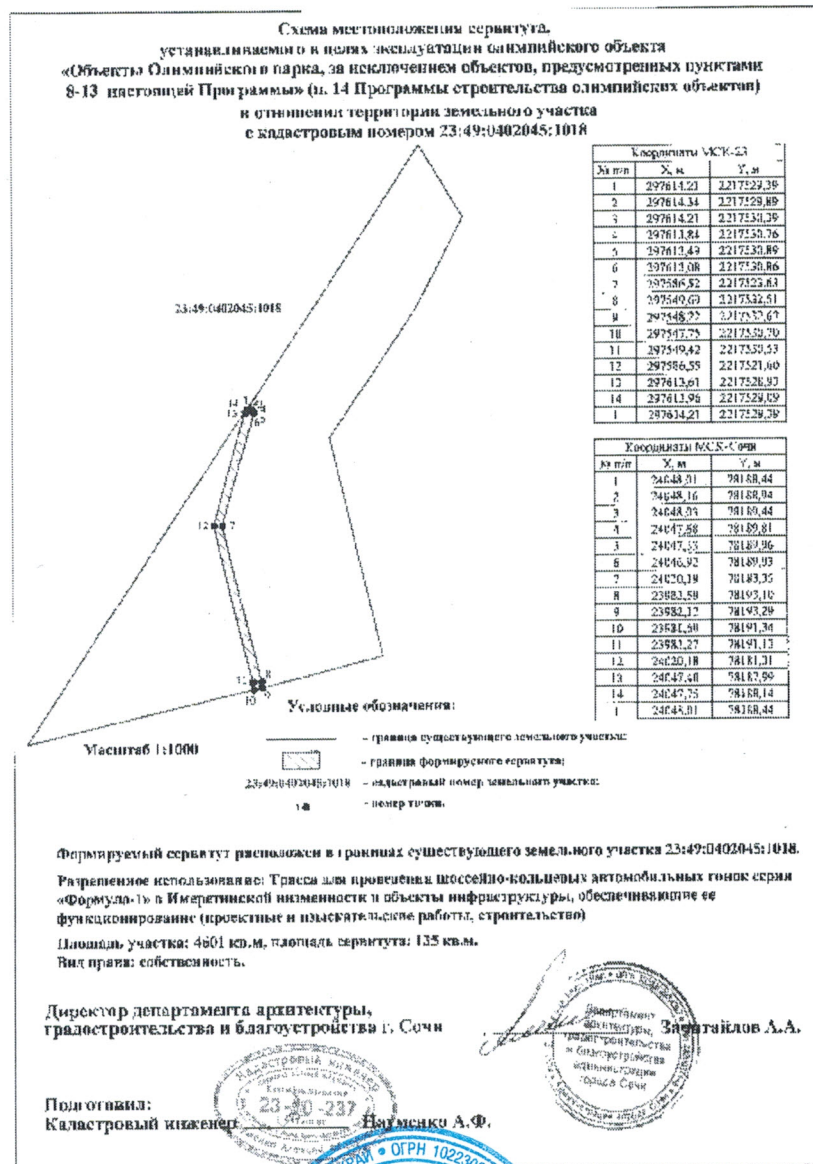
Директор департамента архитектуры, градостроительства и благоустройства администрации города Сочи

А.А. Зачитайлов



Приложение № 16  
к постановлению  
администрации города Сочи  
от 12.03.2015 № 825

Схема местоположения сервитута, устанавливаемого в целях эксплуатации олимпийского объекта «Объекты Олимпийского парка, за исключением объектов, предусмотренных пунктами 8 - 13 Программы (проектные и изыскательские работы, строительство)» (п. 14 Программы строительства олимпийских объектов) в отношении территории земельного участка с кадастровым номером 23:49:0402045:1018



Директор департамента архитектуры,  
градостроительства и благоустройства  
администрации города Сочи



А.А. Зачитайлов

Приложение № 17  
к постановлению  
администрации города Сочи  
от 12.03.2015 № 825

Схема местоположения сервитута, устанавливаемого в целях эксплуатации олимпийского объекта «Объекты Олимпийского парка, за исключением объектов, предусмотренных пунктами 8 - 13 Программы (проектные и изыскательские работы, строительство объектов)» (п. 14 Программы строительства олимпийских объектов) в отношении территории земельного участка с кадастровым номером 23:49:0402045:1021



Директор департамента архитектуры,  
градостроительства и благоустройства  
администрации города Сочи



А.А. Зачитайлов

Приложение № 18  
к постановлению  
администрации города Сочи  
от 12.03.2015 № 825

Схема местоположения сервитута, устанавливаемого в целях эксплуатации олимпийского объекта «Объекты Олимпийского парка, за исключением объектов, предусмотренных пунктами 8 - 13 Программы (проектные и изыскательские работы, строительство)» (п. 14 Программы строительства олимпийских объектов) в отношении территории земельного участка с кадастровым номером 23:49:0402045:1027



Директор департамента архитектуры,  
градостроительства и благоустройства  
администрации города Сочи

*[Handwritten signature]*

А.А. Зачитайлов

Приложение № 19  
к постановлению  
администрации города Сочи  
от 12.03.2015 № 825

Схема местоположения сервитута, устанавливаемого в целях эксплуатации олимпийского объекта «Объекты Олимпийского парка, за исключением объектов, предусмотренных пунктами 8 - 13 Программы (проектные и изыскательские работы, строительство)» (п. 14 Программы строительства олимпийских объектов) в отношении территории земельного участка с кадастровым номером 23:49:0402046:1314



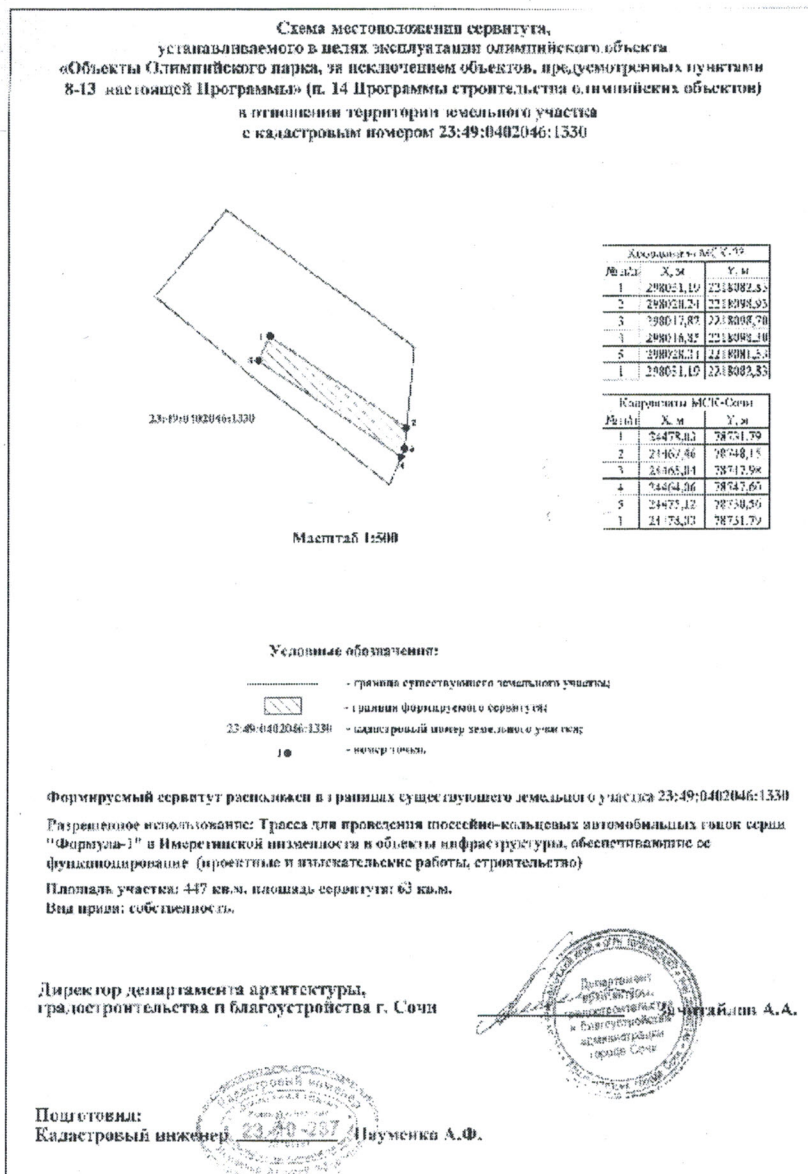
Директор департамента архитектуры,  
градостроительства и благоустройства  
администрации города Сочи



А.А. Зачитайлов

Приложение № 20  
к постановлению  
администрации города Сочи  
от 12.03.2015 № 825

Схема местоположения сервитута, устанавливаемого в целях эксплуатации олимпийского объекта «Объекты Олимпийского парка, за исключением объектов, предусмотренных пунктами 8 - 13 Программы (проектные и изыскательские работы, строительство)» (п. 14 Программы строительства олимпийских объектов) в отношении территории земельного участка с кадастровым номером 23:49:0402046:1330



Директор департамента архитектуры,  
градостроительства и благоустройства  
администрации города Сочи



А.А. Зачитайлов