



**АДМИНИСТРАЦИЯ
МУНИЦИПАЛЬНОГО ОБРАЗОВАНИЯ ГОРОДСКОЙ ОКРУГ
ГОРОД-КУРОРТ СОЧИ КРАСНОДАРСКОГО КРАЯ**

ПОСТАНОВЛЕНИЕ

от 20.05.2024

№ 1160

Об установлении публичного сервитута через часть земельного участка с кадастровым номером 23:49:0401004:390, входящего в состав единого земельного пользования с кадастровым номером 23:49:0000000:17, расположенного по адресу: ориентир: край Краснодарский, г. Сочи, Курортное лесничество, Сочи́нский национальный парк, для прохода и проезда

15048

С целью беспрепятственного прохода и проезда по улице Центральная Адлерского внутригородского района муниципального образования городской округ город-курорт Сочи Краснодарского края рассмотрена возможность установления публичного сервитута в отношении части земельного участка с кадастровым номером 23:49:0401004:390, входящего в состав единого земельного пользования с кадастровым номером 23:49:0000000:17.

Устанавливаемый публичный сервитут для обеспечения прохода и проезда будет осуществляться на условиях, наименее обременительных для использования земельного участка в соответствии с его целевым назначением и разрешенным использованием.

В соответствии со статьей 23 Земельного кодекса Российской Федерации **ПОСТАНОВЛЯЮ:**

1. Утвердить границы публичного сервитута с целью прохода и проезда через часть земельного участка с кадастровым номером 23:49:0401004:390, входящего в состав единого земельного пользования с кадастровым номером 23:49:0000000:17, общей площадью обременения 10 073 кв.м, согласно схеме местоположения границ публичного сервитута (приложение).
2. Установить срок действия публичного сервитута – 49 лет.
3. Департаменту архитектуры и градостроительства администрации муниципального образования городской округ город-курорт Сочи Краснодарского края (Семенов) обеспечить направление настоящего постановления в Управление Федеральной службы государственной регистрации, кадастра и картографии по Краснодарскому краю в течение пяти рабочих дней со дня официального опубликования настоящего постановления.
4. Управлению информации и аналитической работы администрации муниципального образования городской округ город-курорт Сочи

Краснодарского края (Тарасов) в течение пяти рабочих дней опубликовать настоящее постановление в печатных средствах массовой информации муниципального образования городской округ город-курорт Сочи Краснодарского края.

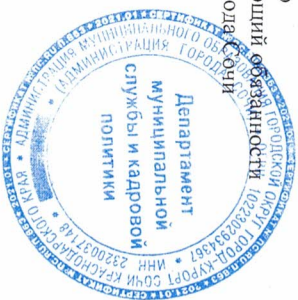
5. Управлению информатизации и связи администрации муниципального образования городской округ город-курорт Сочи Краснодарского края (Лавриенко) в течение пяти рабочих дней разместить настоящее постановление на официальном сайте администрации муниципального образования городской округ город-курорт Сочи Краснодарского края в информационно-телекоммуникационной сети Интернет.

6. Контроль за исполнением настоящего постановления возложить на первого заместителя главы муниципального образования городской округ город-курорт Сочи Краснодарского края Бурлева О.В.

7. Постановление вступает в силу на следующий день после дня его официального опубликования.

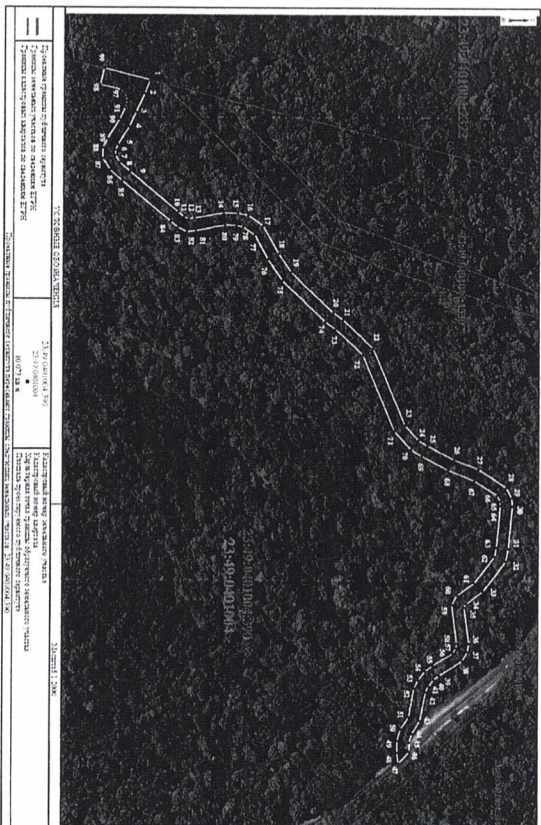
Временно исполняющий обязанности главы города Сочи

О.В. Бурлев



УТВЕРЖДЕНА
 постановлением администрации
 муниципального образования
 городского округа
 город-курорт Сочи
 Краснодарского края
 от 04.05.2024 № 116/0


СХЕМА МЕСТОПОЛОЖЕНИЯ ГРАНИЦ
 ПУБЛИЧНОГО СЕРВИСА



1: Масштаб: 1:10000
 2: Условные обозначения: 1 - граница территории, 2 - граница населенного пункта, 3 - граница территории, 4 - граница территории, 5 - граница территории, 6 - граница территории, 7 - граница территории, 8 - граница территории, 9 - граница территории, 10 - граница территории, 11 - граница территории, 12 - граница территории, 13 - граница территории, 14 - граница территории, 15 - граница территории, 16 - граница территории, 17 - граница территории, 18 - граница территории, 19 - граница территории, 20 - граница территории, 21 - граница территории, 22 - граница территории, 23 - граница территории, 24 - граница территории, 25 - граница территории, 26 - граница территории, 27 - граница территории, 28 - граница территории, 29 - граница территории, 30 - граница территории, 31 - граница территории, 32 - граница территории, 33 - граница территории, 34 - граница территории, 35 - граница территории, 36 - граница территории, 37 - граница территории, 38 - граница территории, 39 - граница территории, 40 - граница территории, 41 - граница территории, 42 - граница территории, 43 - граница территории, 44 - граница территории, 45 - граница территории, 46 - граница территории, 47 - граница территории, 48 - граница территории, 49 - граница территории, 50 - граница территории

Объемные характеристики территории	Координаты системы ИСР-21		Объемные характеристики территории		Координаты системы ИСР-21	
	X	Y	X	Y	X	Y
1	316066,40	2211010,85	51	316106,39	2211596,31	
2	316061,74	2211023,22	52	316111,14	2211571,87	
3	316053,86	2211030,81	53	316114,95	2211563,86	
4	316047,54	2211053,42	54	316121,23	2211555,61	
5	316037,16	2211069,74	55	316128,08	2211550,34	
6	316034,04	2211075,05	56	316136,50	2211538,79	
7	316034,85	2211079,94	57	316140,59	2211533,76	
8	316038,84	2211088,48	58	316150,06	2211529,64	
9	316044,57	2211094,92	59	316145,26	2211493,39	
10	316093,00	2211131,18	60	316350,15	2211483,01	
11	316098,31	2211135,42	61	316365,92	2211473,40	
12	316102,73	2211137,35	62	316384,38	2211469,10	
13	316108,13	2211136,79	63	316385,99	2211460,79	
14	316135,12	2211131,81	64	316389,66	2211402,73	
15	316148,32	2211132,12	65	316389,26	2211398,36	
16	316157,54	2211134,38	66	316386,50	2211393,80	
17	316171,15	2211143,35	67	316385,50	2211376,50	
18	316185,55	2211169,10	68	316341,30	2211360,28	
19	316197,32	2211186,12	69	316317,30	2211358,79	
20	316215,84	2211222,55	70	316307,48	2211349,59	
21	316244,82	2211239,77	71	316292,19	2211333,54	
22	316272,61	2211256,49	72	316285,14	2211326,52	
23	316301,80	2211327,97	73	316238,05	2211328,46	
24	316314,37	2211341,95	74	316238,43	2211331,72	
25	316322,47	2211347,05	75	316189,11	2211193,47	
26	316346,94	2211360,20	76	316175,69	2211174,02	
27	316369,23	2211368,62	77	316163,61	2211151,55	
28	316395,15	2211385,50	78	316152,98	2211144,62	
29	316400,03	2211395,31	79	316146,86	2211143,09	
30	316400,73	2211403,11	80	316136,15	2211142,84	
31	316396,05	2211412,07	81	316109,35	2211148,72	
32	316384,67	2211435,72	82	316100,92	2211148,60	
33	316373,70	2211448,34	83	316092,56	2211144,92	
34	316358,51	2211492,51	84	316096,04	2211139,69	
35	316356,57	2211499,82	85	316041,30	2211103,35	
36	316361,19	2211529,63	86	316020,89	2211093,56	
37	316359,91	2211537,53	87	316023,82	2211088,75	
38	316355,14	2211545,83	88	316023,97	2211073,74	
39	316344,08	2211559,61	89	316027,38	2211054,62	
40	316329,13	2211563,42	90	316038,56	2211046,71	
41	316324,40	2211569,63	91	316044,59	2211035,92	
42	316321,77	2211575,14	92	316044,53	2211025,98	
43	316316,91	2211602,84	93	316044,81	2211025,86	
44	316309,26	2211615,46	94	316044,38	2211026,46	
45	316306,94	2211623,59	95	316043,22	2211023,93	
46	316307,03	2211621,13	96	316041,71	2211021,72	
47	316296,98	2211624,69	97	316039,50	2211019,96	
48	316296,04	2211623,96	98	316021,19	2211015,25	
49	316295,92	2211621,99	99	316024,74	2211004,68	
50	316299,14	2211610,85	1	316066,40	2211010,85	

Директор департамента
 архитектуры и градостроительного
 администрирования муниципального образования
 городского округа город-курорт Сочи и кадровой
 Краснодарского края



Н.В. Семенов