



АДМИНИСТРАЦИЯ ГОРОДА СОЧИ

ПОСТАНОВЛЕНИЕ

от 12.03.2015

№ 823

город Сочи

Об установлении постоянного публичного сервитута для обеспечения проезда через земельные участки с кадастровыми номерами 23:49:0402040:171, 23:49:0402040:1026, 23:49:0402041:373, 23:49:0402041:377, 23:49:0402041:375, 23:49:0402041:387, 23:49:0402041:1040, 23:49:0402041:1043, 23:49:0402041:1086, 23:49:0402041:1121, 23:49:0402041:1236, 23:49:0402041:1243, 23:49:0402041:1244, 23:49:0402041:1354, 23:49:0402041:1374, 23:49:0402041:1445, 23:49:0402041:1449, 23:49:0402041:1453 в целях эксплуатации «Объектов Олимпийского парка, за исключением объектов, предусмотренных пунктами 8 - 13 Программы (проектные и изыскательские работы, строительство)» (п. 14 Программы строительства олимпийских объектов)

Во исполнение протокола совещания от 15 октября 2014 года № АС-107 под председательством заместителя главы администрации (губернатора) Краснодарского края А.А.Саурина, в соответствии со статьей 16.3 Закона Краснодарского края от 5 ноября 2002 года № 532-КЗ «Об основах регулирования земельных отношений в Краснодарском крае», статьей 23 Земельного кодекса Российской Федерации, Положением о порядке проведения общественных слушаний по вопросам установления публичных сервитутов, утвержденным постановлением Главы города Сочи от 21 ноября 2007 года № 1306, ПОСТАНОВЛЯЮ:

1. Установить постоянный публичный сервитут для обеспечения проезда через земельные участки с кадастровыми номерами:

1.1. 23:49:0402040:171 площадью 1266 кв.м. в Адлерском районе города Сочи, с видом разрешенного использования «Центральный стадион вместимостью 40 тыс. зрителей» (проектные и изыскательские работы, строительство)», категория земель – земли населенных пунктов, принадлежащий на праве собственности субъекту Российской Федерации – Краснодарскому краю, общим размером обременений 51 кв.м, из них в границах земельного участка с кадастровым номером 23:49:0402040:171–38 кв.м. и 13 кв.м., согласно схеме местоположения сервитута, устанавливаемого в целях эксплуатации олимпийского объекта «Объекты Олимпийского парка, за исключением объектов, предусмотренных пунктами

018775

8 - 13 Программы» (п. 14 Программы строительства олимпийских объектов) в отношении территории земельного участка с кадастровым номером 23:49:0402040:171 (приложение № 1).

1.2. 23:49:0402040:1026 площадью 12926 кв.м. в Адлерском районе города Сочи, с видом разрешенного использования «Для размещения объекта «Большая ледовая арена для хоккея с шайбой вместимостью 12 тыс. зрителей (проектные и изыскательские работы, строительство)», категория земель – земли населенных пунктов, принадлежащий на праве собственности субъекту Российской Федерации – Краснодарскому краю, предоставленном на праве безвозмездного срочного пользования земельным участком Государственной корпорации по строительству олимпийских объектов и развитию города Сочи как горноклиматического курорта, общим размером обременений 481 кв.м. согласно схеме местоположения сервитута, устанавливаемого в целях эксплуатации олимпийского объекта «Объекты Олимпийского парка, за исключением объектов, предусмотренных пунктами 8 - 13 Программы» (п. 14 Программы строительства олимпийских объектов) в отношении территории земельного участка с кадастровым номером 23:49:0402040:1026 (приложение № 2).

1.3. 23:49:0402041:373 площадью 51917 кв.м. в Адлерском районе города Сочи, с видом разрешенного использования «Большая ледовая арена для хоккея с шайбой вместимостью 12 тыс. зрителей (проектные и изыскательские работы, строительство)», категория земель – земли населенных пунктов, принадлежащий на праве собственности субъекту Российской Федерации – Краснодарскому краю, общим размером обременений 735 кв.м, из них в границах земельного участка с кадастровым номером 23:49:0402041:373–59 кв.м., 15 кв.м, 267 кв.м. и 394 кв.м, согласно схеме местоположения сервитута, устанавливаемого в целях эксплуатации олимпийского объекта «Объекты Олимпийского парка, за исключением объектов, предусмотренных пунктами 8 - 13 Программы» (п. 14 Программы строительства олимпийских объектов) в отношении территории земельного участка с кадастровым номером 23:49:0402041:373 (приложение № 3).

1.4. 23:49:0402041:377 площадью 72899 кв.м. в Адлерском районе города Сочи, с видом разрешенного использования «Большая ледовая арена для хоккея с шайбой вместимостью 12 тыс. зрителей (проектные и изыскательские работы, строительство)», категория земель – земли населенных пунктов, принадлежащий на праве собственности субъекту Российской Федерации – Краснодарскому краю, общим размером обременений 385 кв.м, из них в границах земельного участка с кадастровым номером 23:49:0402041:377–43 кв.м. и 342 кв.м, согласно схеме местоположения сервитута, устанавливаемого в целях эксплуатации олимпийского объекта «Объекты Олимпийского парка, за исключением объектов, предусмотренных пунктами 8 - 13 Программы» (п. 14 Программы строительства олимпийских объектов) в отношении территории земельного участка с кадастровым номером 23:49:0402041:377 (приложение № 4).

1.5. 23:49:0402041:375 площадью 6513 кв.м. в Адлерском районе города Сочи, с видом разрешенного использования «Центральный стадион вместимостью 40 тыс. зрителей» (проектные и изыскательские работы, строительство)», категория земель – земли населенных пунктов, принадлежащий на праве собственности субъекту Российской Федерации – Краснодарскому краю, общим размером обременений 298 кв.м. согласно схеме местоположения сервитута, устанавливаемого в целях эксплуатации олимпийского объекта «Объекты Олимпийского парка, за исключением объектов, предусмотренных пунктами 8 - 13 Программы» (п. 14 Программы строительства олимпийских объектов) в отношении территории земельного участка с кадастровым номером 23:49:0402041:375 (приложение № 5).

1.6. 23:49:0402041:387 площадью 62883 кв.м. в Адлерском районе города Сочи, с видом разрешенного использования «Центральный стадион вместимостью 40 тыс. зрителей» (проектные и изыскательские работы, строительство)», категория земель – земли населенных пунктов, принадлежащий на праве собственности субъекту Российской Федерации – Краснодарскому краю, общим размером обременений 3 кв.м. согласно схеме местоположения сервитута, устанавливаемого в целях эксплуатации олимпийского объекта «Объекты Олимпийского парка, за исключением объектов, предусмотренных пунктами 8 - 13 Программы» (п. 14 Программы строительства олимпийских объектов) в отношении территории земельного участка с кадастровым номером 23:49:0402041:387 (приложение № 6).

1.7. 23:49:0402041:1040 площадью 18202 кв.м. в Адлерском районе города Сочи, с видом разрешенного использования «Центральный стадион вместимостью 40 тыс. зрителей» (проектные и изыскательские работы, строительство)», категория земель – земли населенных пунктов, принадлежащий на праве собственности субъекту Российской Федерации – Краснодарскому краю, общим размером обременений 127 кв.м, из них в границах земельного участка с кадастровым номером 23:49:0402041:1040–115 кв.м. и 12 кв.м, согласно схеме местоположения сервитута, устанавливаемого в целях эксплуатации олимпийского объекта «Объекты Олимпийского парка, за исключением объектов, предусмотренных пунктами 8 - 13 Программы» (п. 14 Программы строительства олимпийских объектов) в отношении территории земельного участка с кадастровым номером 23:49:0402041:1040 (приложение № 7).

1.8. 23:49:0402041:1043 площадью 5241 кв.м. в Адлерском районе города Сочи, с видом разрешенного использования «Большая ледовая арена для хоккея с шайбой вместимостью 12 тыс. зрителей (проектные и изыскательские работы, строительство)», категория земель – земли населенных пунктов, принадлежащий на праве собственности субъекту Российской Федерации – Краснодарскому краю, общим размером обременений 458 кв.м, из них в границах земельного участка с кадастровым номером 23:49:0402041:1043–24 кв.м, 20 кв.м. и 414 кв.м, согласно схеме местоположения сервитута, устанавливаемого в целях эксплуатации олимпийского объекта «Объекты Олимпийского парка, за исключением объектов, предусмотренных пунктами 8 -

13 Программы» (п. 14 Программы строительства олимпийских объектов) в отношении территории земельного участка с кадастровым номером 23:49:0402041:1043 (приложение № 8).

1.9. 23:49:0402041:1086 площадью 8734 кв.м. в Адлерском районе города Сочи, с видом разрешенного использования «Большая ледовая арена для хоккея с шайбой вместимостью 12 тыс. зрителей, сборно-разборная конструкция (проектные и изыскательские работы, строительство)», категория земель – земли населенных пунктов, принадлежащий на праве собственности субъекту Российской Федерации – Краснодарскому краю, общим размером обременений 3069 кв.м., из них в границах земельного участка с кадастровым номером 23:49:0402041:1086– 555 кв.м, 993 кв.м, 1499 кв.м и 22 кв.м, согласно схеме местоположения сервитута, устанавливаемого в целях эксплуатации олимпийского объекта «Объекты Олимпийского парка, за исключением объектов, предусмотренных пунктами 8 - 13 Программы» (п. 14 Программы строительства олимпийских объектов) в отношении территории земельного участка с кадастровым номером 23:49:0402041:1086 (приложение № 9).

1.10. 23:49:0402041:1121 площадью 8590 кв.м. в Адлерском районе города Сочи, с видом разрешенного использования «Трасса для проведения шоссейно-кольцевых автомобильных гонок серии «Формула-1» в Имеретинской низменности и объекты инфраструктуры, обеспечивающие ее функционирование (проектные и изыскательские работы, строительство)», категория земель – земли населенных пунктов, принадлежащий на праве собственности субъекту Российской Федерации – Краснодарскому краю, арендатор – открытое акционерное общество «Центр передачи технологий строительного комплекса Краснодарского края «Омега», общим размером обременений 1120 кв.м, из них в границах земельного участка с кадастровым номером 23:49:0402041:1121– 1070 кв.м. и 50 кв.м, согласно схеме местоположения сервитута, устанавливаемого в целях эксплуатации олимпийского объекта «Объекты Олимпийского парка, за исключением объектов, предусмотренных пунктами 8 - 13 Программы» (п. 14 Программы строительства олимпийских объектов) в отношении территории земельного участка с кадастровым номером 23:49:0402041:1121 (приложение № 10).

1.11. 23:49:0402041:1236 площадью 20999 кв.м. в Адлерском районе города Сочи, с видом разрешенного использования «Для размещения объекта «Автомобильные дороги в Имеретинской низменности (проектные и изыскательские работы, строительство)» п. 54, категория земель – земли населенных пунктов, принадлежащий на праве собственности субъекту Российской Федерации – Краснодарскому краю, общим размером обременений 8 кв.м. согласно схеме местоположения сервитута, устанавливаемого в целях эксплуатации олимпийского объекта «Объекты Олимпийского парка, за исключением объектов, предусмотренных пунктами 8 - 13 Программы» (п. 14 Программы строительства олимпийских объектов) в отношении территории земельного участка с кадастровым номером 23:49:0402041:1236 (приложение № 11).

1.12. 23:49:0402041:1243 площадью 8856 кв.м. в Адлерском районе города Сочи, с видом разрешенного использования «Автомобильные дороги в Имеретинской низменности (проектные и изыскательские работы, строительство)» п. 54, категория земель – земли населенных пунктов, принадлежащий на праве собственности субъекту Российской Федерации – Краснодарскому краю, общим размером обременений 81 кв.м. согласно схеме местоположения сервитута, устанавливаемого в целях эксплуатации олимпийского объекта «Объекты Олимпийского парка, за исключением объектов, предусмотренных пунктами 8 - 13 Программы» (п. 14 Программы строительства олимпийских объектов) в отношении территории земельного участка с кадастровым номером 23:49:0402041:1243 (приложение № 12).

1.13. 23:49:0402041:1244 площадью 13577 кв.м. в Адлерском районе города Сочи, с видом разрешенного использования «Автомобильные дороги в Имеретинской низменности (проектные и изыскательские работы, строительство)» п. 54, категория земель – земли населенных пунктов, принадлежащий на праве собственности субъекту Российской Федерации – Краснодарскому краю, общим размером обременений 506 кв.м., из них в границах земельного участка с кадастровым номером 23:49:0402041:1244–79 кв.м., 17 кв.м. и 410 кв.м., согласно схеме местоположения сервитута, устанавливаемого в целях эксплуатации олимпийского объекта «Объекты Олимпийского парка, за исключением объектов, предусмотренных пунктами 8 - 13 Программы» (п. 14 Программы строительства олимпийских объектов) в отношении территории земельного участка с кадастровым номером 23:49:0402041:1244 (приложение № 13).

1.14. 23:49:0402041:1354 площадью 1906 кв.м. в Адлерском районе города Сочи, с видом разрешенного использования «Центральный стадион, вместимостью 40 тыс. зрителей» (проектные и изыскательские работы, строительство)», категория земель – земли населенных пунктов, принадлежащий на праве собственности субъекту Российской Федерации – Краснодарскому краю, общим размером обременений 74 кв.м. согласно схеме местоположения сервитута, устанавливаемого в целях эксплуатации олимпийского объекта «Объекты Олимпийского парка, за исключением объектов, предусмотренных пунктами 8 - 13 Программы» (п. 14 Программы строительства олимпийских объектов) в отношении территории земельного участка с кадастровым номером 23:49:0402041:1354 (приложение № 14).

1.15. 23:49:0402041:1374 площадью 10441 кв.м. в Адлерском районе города Сочи, с видом разрешенного использования «Центральный стадион вместимостью 40 тыс. зрителей» (проектные и изыскательские работы, строительство)», категория земель – земли населенных пунктов, принадлежащий на праве собственности субъекту Российской Федерации – Краснодарскому краю, общим размером обременений 239 кв.м. согласно схеме местоположения сервитута, устанавливаемого в целях эксплуатации олимпийского объекта «Объекты Олимпийского парка, за исключением объектов, предусмотренных пунктами 8 - 13 Программы» (п. 14 Программы

строительства олимпийских объектов) в отношении территории земельного участка с кадастровым номером 23:49:0402041:1374 (приложение № 15).

1.16. 23:49:0402041:1445 площадью 21287 кв.м. в Адлерском районе города Сочи, с видом разрешенного использования «Для размещения олимпийского объекта «Автомобильные дороги в Имеретинской низменности (проектные и изыскательские работы, строительство)», категория земель – земли населенных пунктов, принадлежащий на праве собственности субъекту Российской Федерации – Краснодарскому краю, общим размером обременений 3069 кв.м, из них в границах земельного участка с кадастровым номером 23:49:0402041:1445– 555 кв.м, 993 кв.м, 1499 кв.м. и 22 кв.м, согласно схеме местоположения сервитута, устанавливаемого в целях эксплуатации олимпийского объекта «Объекты Олимпийского парка, за исключением объектов, предусмотренных пунктами 8 - 13 Программы» (п. 14 Программы строительства олимпийских объектов) в отношении территории земельного участка с кадастровым номером 23:49:0402041:1445 (приложение № 16).

1.17. 23:49:0402041:1449 площадью 17981 кв.м. в Адлерском районе города Сочи, с видом разрешенного использования «Для размещения олимпийского объекта «Автомобильные дороги в Имеретинской низменности (проектные и изыскательские работы, строительство)», категория земель – земли населенных пунктов, принадлежащий на праве собственности субъекту Российской Федерации – Краснодарскому краю, общим размером обременений 419 кв.м. согласно схеме местоположения сервитута, устанавливаемого в целях эксплуатации олимпийского объекта «Объекты Олимпийского парка, за исключением объектов, предусмотренных пунктами 8 - 13 Программы» (п. 14 Программы строительства олимпийских объектов) в отношении территории земельного участка с кадастровым номером 23:49:0402041:1449 (приложение № 17).

1.18. 23:49:0402041:1453 площадью 10068 кв.м. в Адлерском районе города Сочи, с видом разрешенного использования «Для размещения олимпийского объекта «Автомобильные дороги в Имеретинской низменности (проектные и изыскательские работы, строительство)», категория земель – земли населенных пунктов, принадлежащий на праве собственности субъекту Российской Федерации – Краснодарскому краю, общим размером обременений 869 кв.м. согласно схеме местоположения сервитута, устанавливаемого в целях эксплуатации олимпийского объекта «Объекты Олимпийского парка, за исключением объектов, предусмотренных пунктами 8 - 13 Программы» (п. 14 Программы строительства олимпийских объектов) в отношении территории земельного участка с кадастровым номером 23:49:0402041:1453 (приложение № 18).

2. Департаменту архитектуры, градостроительства и благоустройства администрации города Сочи (Зачитайлов):

2.1. Обеспечить выполнение кадастровых работ по определению местоположения границ обременений постоянным публичным сервитутом для

обеспечения проезда через земельные участки, указанные в пункте 1 настоящего постановления.

2.2. Обратиться в орган кадастрового учета с заявлением о внесении изменений в сведения о земельных участках, содержащиеся в государственном кадастре недвижимости, в части учета обременений земельных участков постоянным публичным сервитутом для обеспечения проезда, указанных в пункте 1 настоящего постановления.

3. Муниципальному бюджетному учреждению города Сочи «Центр геоинформационных технологий» (Кирсанов) внести данные в информационную систему обеспечения градостроительной деятельности города Сочи об обременении земельных участков постоянным публичным сервитутом согласно схемам местоположения сервитута, устанавливаемого в целях эксплуатации олимпийского объекта «Объекты Олимпийского парка, за исключением объектов, предусмотренных пунктами 8 - 13 Программы» (п. 14 Программы строительства олимпийских объектов) (реквизиты настоящего постановления, границы территории, функциональное назначение территории).

4. Управлению информации и аналитической работы администрации города Сочи (Пшениснова) опубликовать настоящее постановление в средствах массовой информации.

5. Управлению информационных ресурсов администрации города Сочи (Змихновский) разместить настоящее постановление на официальном сайте администрации города Сочи в сети Интернет.

6. Контроль за выполнением настоящего постановления возложить на заместителя Главы города Сочи, директора департамента строительства администрации города Сочи И.И.Бомбергера.

7. Настоящее постановление вступает в силу со дня его официального опубликования.

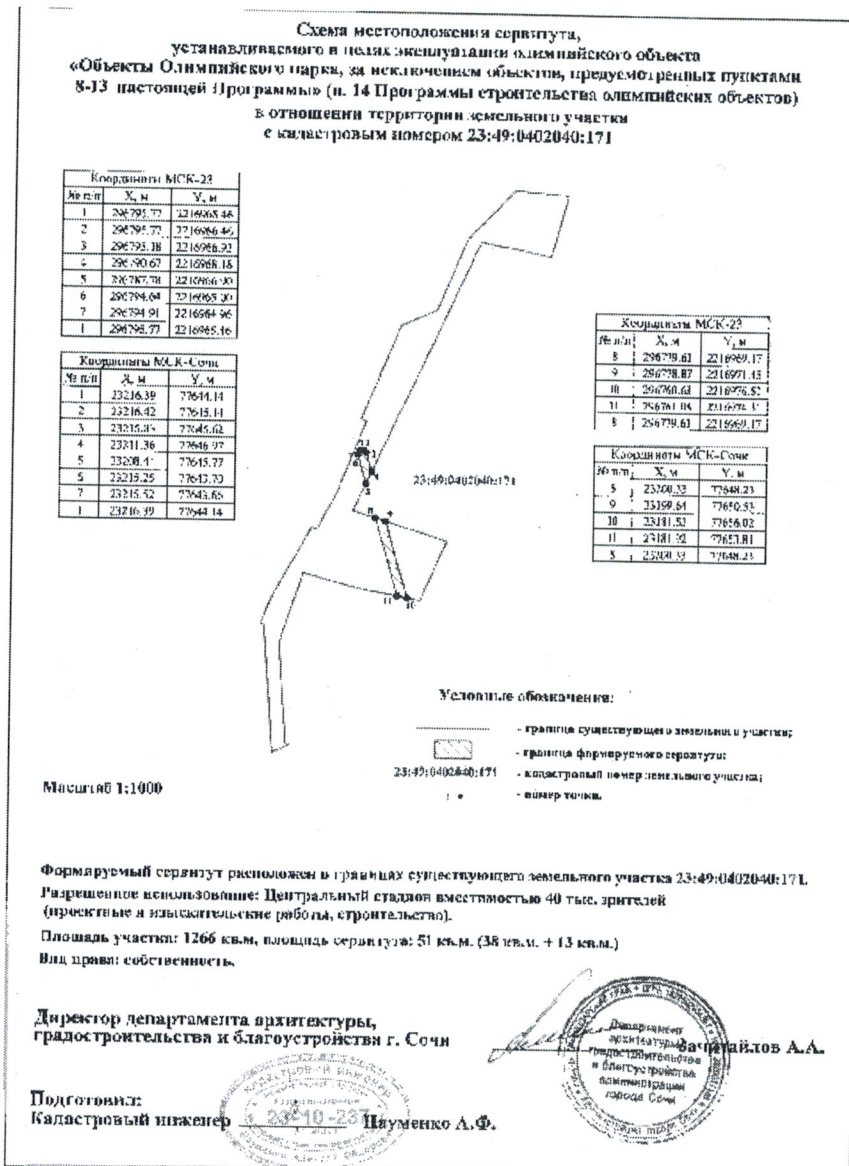
Глава города Сочи



А.Н.Пахомов

Приложение № 1
к постановлению
администрации города Сочи
от 12.03.2015 № П23

Схема местоположения сервитута, устанавливаемого в целях эксплуатации олимпийского объекта «Объекты Олимпийского парка, за исключением объектов, предусмотренных пунктами 8 - 13 Программы (проектные и изыскательские работы, строительство)» (п. 14 Программы строительства олимпийских объектов) в отношении территории земельного участка с кадастровым номером 23:49:0402040:171



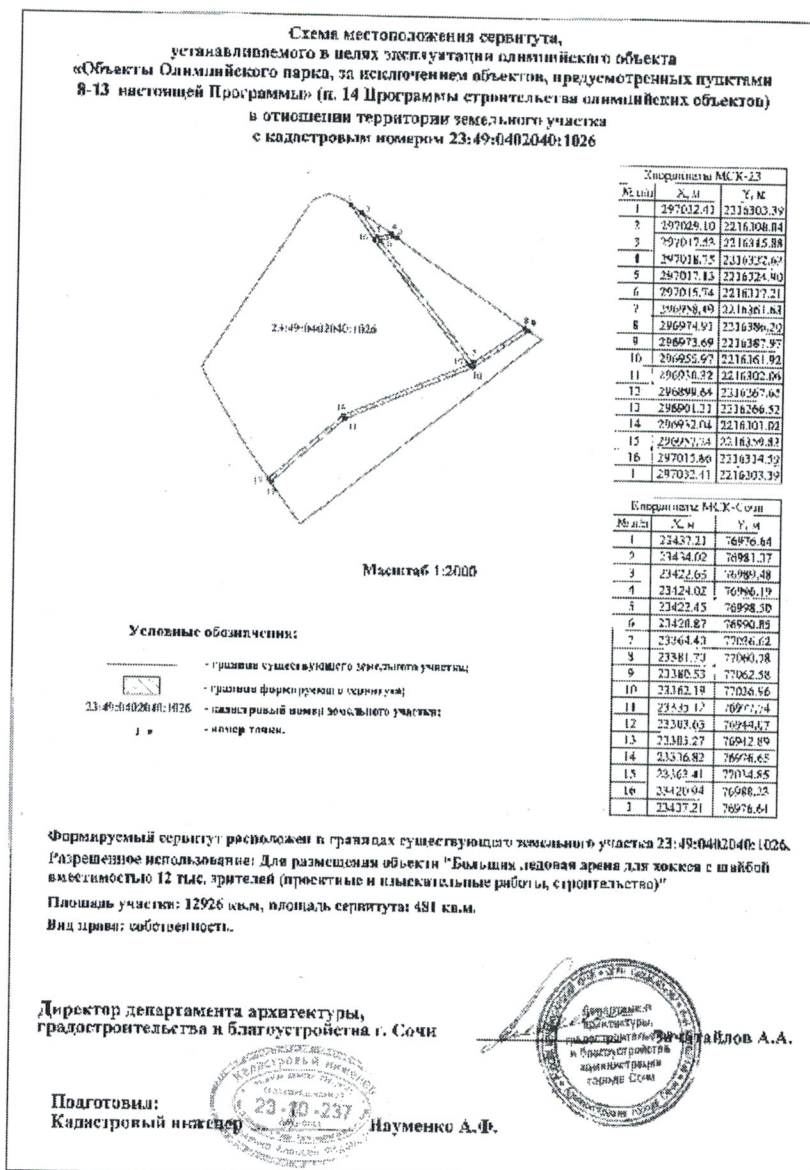
Директор департамента архитектуры,
градостроительства и благоустройства
администрации города Сочи



А.А. Зачитайлов

Приложение № 2
к постановлению
администрации города Сочи
от 12.03.2015 № 823

Схема местоположения сервитута, устанавливаемого в целях эксплуатации олимпийского объекта «Объекты Олимпийского парка, за исключением объектов, предусмотренных пунктами 8 - 13 Программы (проектные и изыскательские работы, строительство)» (п. 14 Программы строительства олимпийских объектов) в отношении территории земельного участка с кадастровым номером 23:49:0402040:1026




Директор департамента архитектуры,
градостроительства и благоустройства
администрации города Сочи



А.А. Зачитайлов

Приложение № 3
к постановлению
администрации города Сочи
от 12.03.2015 № 823

Схема местоположения сервитута, устанавливаемого в целях эксплуатации олимпийского объекта «Объекты Олимпийского парка, за исключением объектов, предусмотренных пунктами 8 - 13 Программы (проектные и изыскательские работы, строительство)» (п. 14 Программы строительства олимпийских объектов) в отношении территории земельного участка с кадастровым номером 23:49:0402041:373



Директор департамента архитектуры,
градостроительства и благоустройства
администрации города Сочи



А.А. Зачитайлов

Приложение № 4
к постановлению
администрации города Сочи
от 18.03.2015 № 823

Схема местоположения сервитута, устанавливаемого в целях эксплуатации олимпийского объекта «Объекты Олимпийского парка, за исключением объектов, предусмотренных пунктами 8 - 13 Программы (проектные и изыскательские работы, строительство)» (п. 14 Программы строительства олимпийских объектов) в отношении территории земельного участка с кадастровым номером 23:49:0402041:377

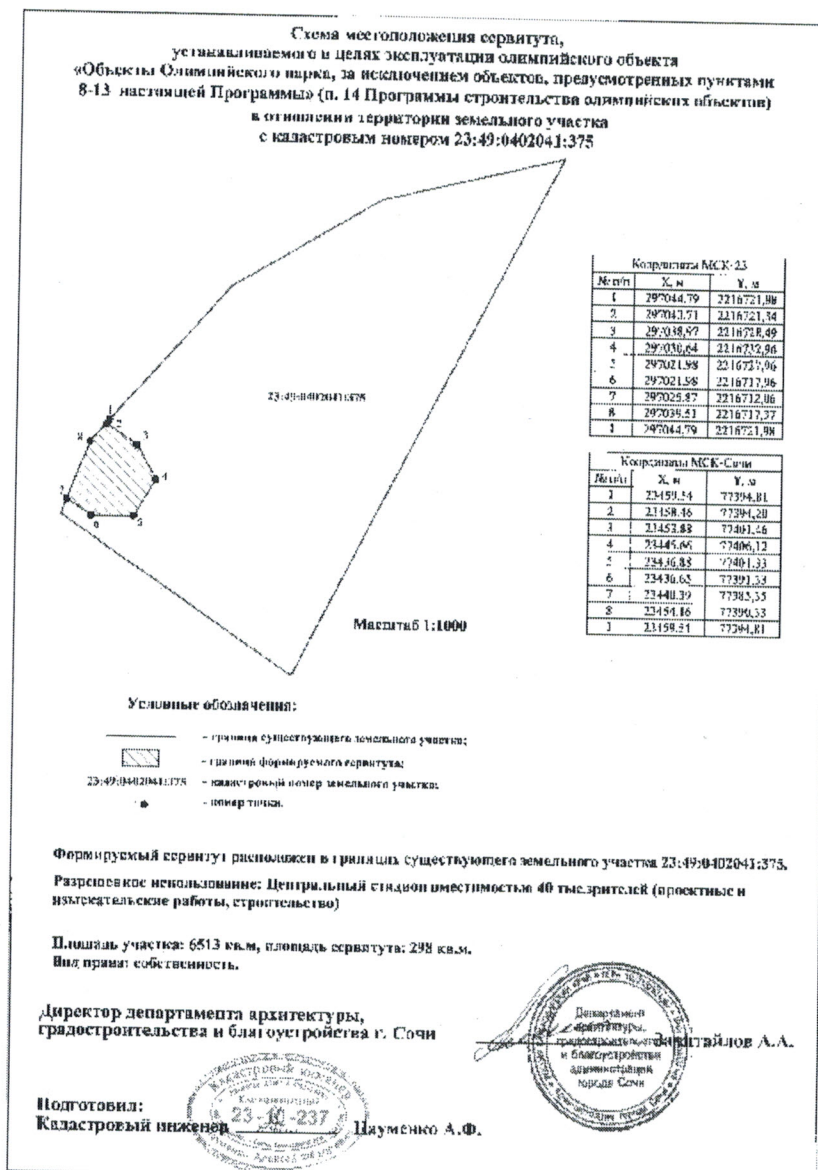


Директор департамента архитектуры,
градостроительства и благоустройства
администрации города Сочи

А.А. Зачитайлов

Приложение № 5
к постановлению
администрации города Сочи
от 12.03.2015 № 823

Схема местоположения сервитута, устанавливаемого в целях эксплуатации олимпийского объекта «Объекты Олимпийского парка, за исключением объектов, предусмотренных пунктами 8 - 13 Программы (проектные и изыскательские работы, строительство)» (п. 14 Программы строительства олимпийских объектов) в отношении территории земельного участка с кадастровым номером 23:49:0402041:375



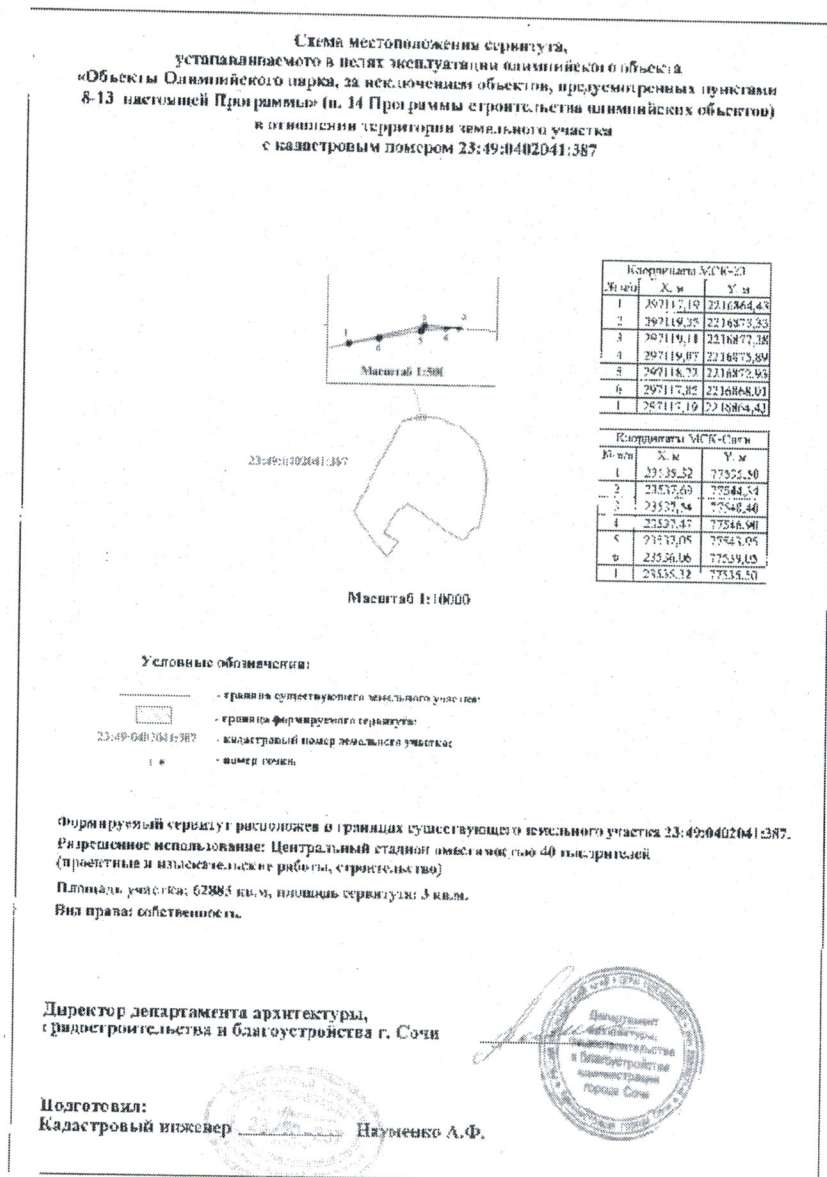
Директор департамента архитектуры,
градостроительства и благоустройства
администрации города Сочи



А.А. Зачитайлов

Приложение № 6
к постановлению
администрации города Сочи
от 12.03.2015 № 823

Схема местоположения сервитута, устанавливаемого в целях эксплуатации олимпийского объекта «Объекты Олимпийского парка, за исключением объектов, предусмотренных пунктами 8 - 13 Программы (проектные и изыскательские работы, строительство)» (п. 14 Программы строительства олимпийских объектов) в отношении территории земельного участка с кадастровым номером 23:49:0402041:387



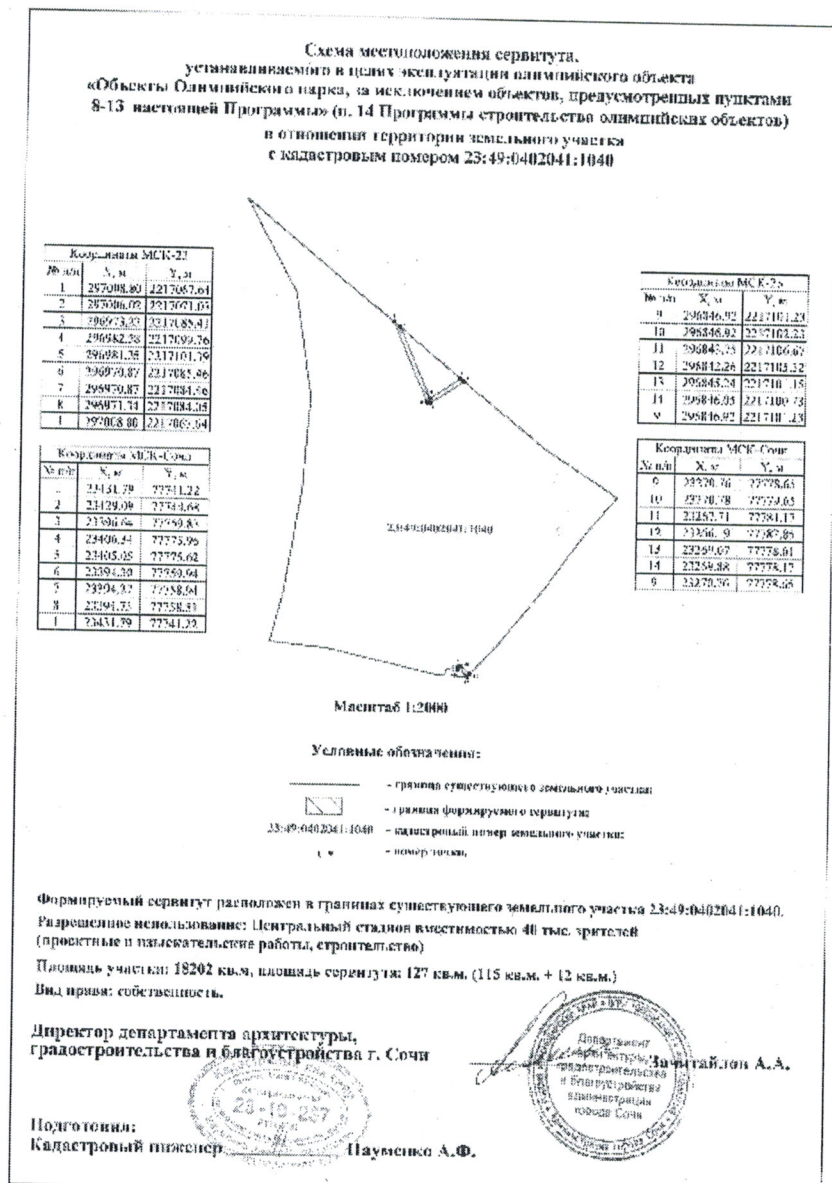
Директор департамента архитектуры,
градостроительства и благоустройства
администрации города Сочи



А.А. Зачитайлов

Приложение № 7
к постановлению
администрации города Сочи
от 12.03.2015 № 823

Схема местоположения сервитута, устанавливаемого в целях эксплуатации олимпийского объекта «Объекты Олимпийского парка, за исключением объектов, предусмотренных пунктами 8 - 13 Программы (проектные и изыскательские работы, строительство)» (п. 14 Программы строительства олимпийских объектов) в отношении территории земельного участка с кадастровым номером 23:49:0402041:1040




Директор департамента архитектуры,
градостроительства и благоустройства
администрации города Сочи



А.А. Зачитайлов

Приложение № 9
к постановлению
администрации города Сочи
от 12.03.2015 № 823

Схема местоположения сервитута, устанавливаемого в целях эксплуатации олимпийского объекта «Объекты Олимпийского парка, за исключением объектов, предусмотренных пунктами 8 - 13 Программы (проектные и изыскательские работы, строительство объектов)» (п. 14 Программы строительства олимпийских объектов) в отношении территории земельного участка с кадастровым номером 23:49:0402041:1086



Директор департамента архитектуры,
градостроительства и благоустройства
администрации города Сочи

А.А. Зачитайлов

Приложение № 10
к постановлению
администрации города Сочи
от 12.03.2015 № 823

Схема местоположения сервитута, устанавливаемого в целях эксплуатации олимпийского объекта «Объекты Олимпийского парка, за исключением объектов, предусмотренных пунктами 8 - 13 Программы (проектные и изыскательские работы, строительство)» (п. 14 Программы строительства олимпийских объектов) в отношении территории земельного участка с кадастровым номером 23:49:0402041:1121



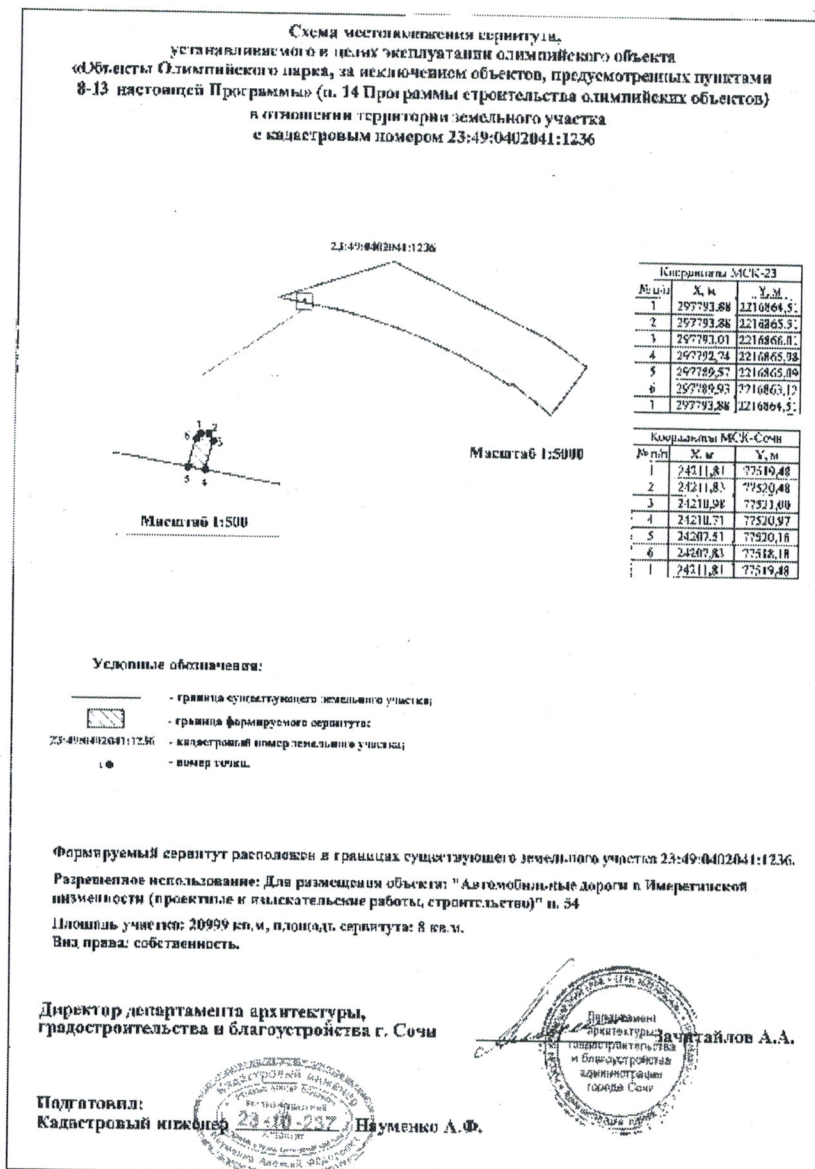
Директор департамента архитектуры,
градостроительства и благоустройства
администрации города Сочи



А.А. Зачитайлов

Приложение № 11
к постановлению
администрации города Сочи
от 12.03.2015 № 823

Схема местоположения сервитута, устанавливаемого в целях эксплуатации олимпийского объекта «Объекты Олимпийского парка, за исключением объектов, предусмотренных пунктами 8 - 13 Программы (проектные и изыскательские работы, строительство)» (п. 14 Программы строительства олимпийских объектов) в отношении территории земельного участка с кадастровым номером 23:49:0402041:1236



Директор департамента архитектуры,
градостроительства и благоустройства
администрации города Сочи



А.А. Зачитайлов

Приложение № 12
к постановлению
администрации города Сочи
от 12.03.2015 № 823

Схема местоположения сервитута, устанавливаемого в целях эксплуатации олимпийского объекта «Объекты Олимпийского парка, за исключением объектов, предусмотренных пунктами 8 - 13 Программы (проектные и изыскательские работы, строительство)» (п. 14 Программы строительства олимпийских объектов) в отношении территории земельного участка с кадастровым номером 23:49:0402041:1243



Директор департамента архитектуры,
градостроительства и благоустройства
администрации города Сочи



А.А. Зачитайлов

Приложение № 13
к постановлению
администрации города Сочи
от 12.03.2015 № 823

Схема местоположения сервитута, устанавливаемого в целях эксплуатации олимпийского объекта «Объекты Олимпийского парка, за исключением объектов, предусмотренных пунктами 8 - 13 Программы (проектные и изыскательские работы, строительство)» (п. 14 Программы строительства олимпийских объектов) в отношении территории земельного участка с кадастровым номером 23:49:0402041:1244



Директор департамента архитектуры,
градостроительства и благоустройства
администрации города Сочи

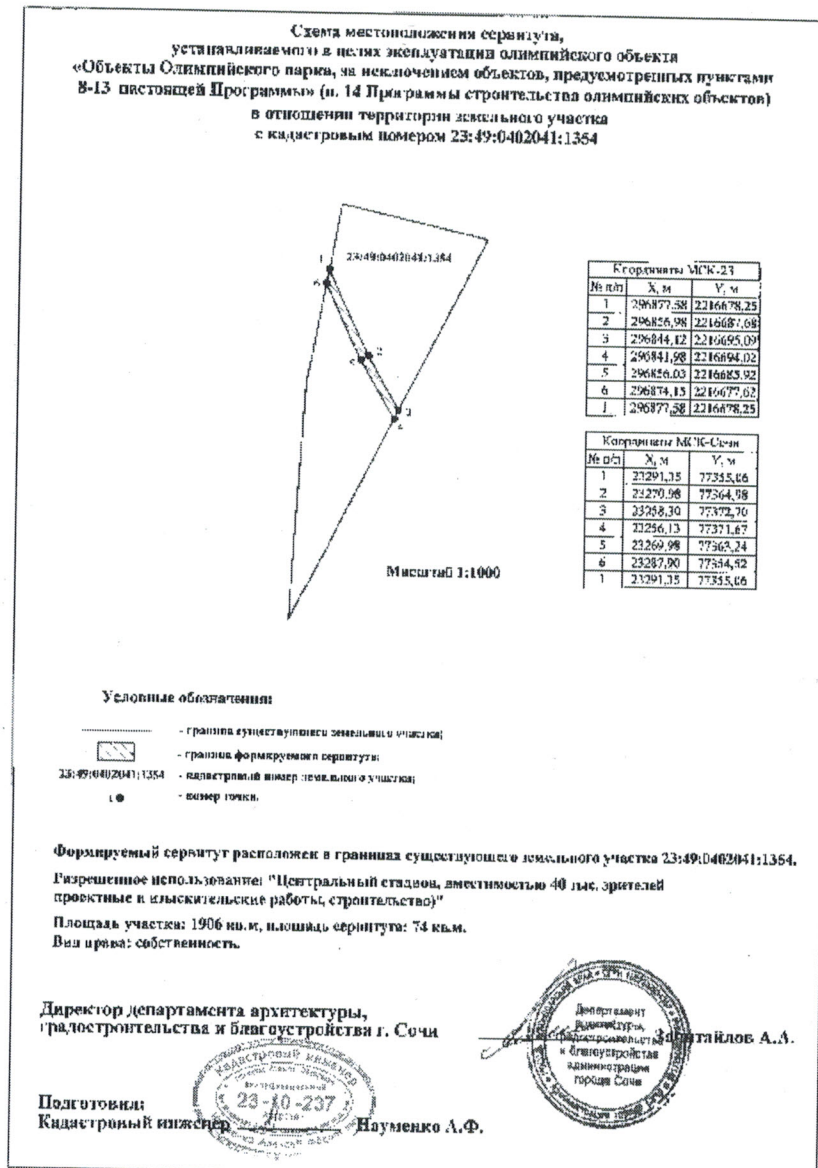


[Handwritten signature]

А.А. Зачитайлов

Приложение № 14
к постановлению
администрации города Сочи
от 12.03.2015 № 823

Схема местоположения сервитута, устанавливаемого в целях эксплуатации олимпийского объекта «Объекты Олимпийского парка, за исключением объектов, предусмотренных пунктами 8 - 13 Программы (проектные и изыскательские работы, строительство)» (п. 14 Программы строительства олимпийских объектов) в отношении территории земельного участка с кадастровым номером 23:49:0402041:1354



Директор департамента архитектуры,
градостроительства и благоустройства
администрации города Сочи



А.А. Зачитайлов

Приложение № 15
к постановлению
администрации города Сочи
от 12.03.2015 № 823

Схема местоположения сервитута, устанавливаемого в целях эксплуатации олимпийского объекта «Объекты Олимпийского парка, за исключением объектов, предусмотренных пунктами 8 - 13 Программы (проектные и изыскательские работы, строительство)» (п. 14 Программы строительства олимпийских объектов) в отношении территории земельного участка с кадастровым номером 23:49:0402041:1374



Директор департамента архитектуры,
градостроительства и благоустройства
администрации города Сочи



А.А. Зачитайлов

Приложение № 16
к постановлению
администрации города Сочи
от 12.03.2015 № 823

Схема местоположения сервитута, устанавливаемого в целях эксплуатации олимпийского объекта «Объекты Олимпийского парка, за исключением объектов, предусмотренных пунктами 8 - 13 Программы (проектные и изыскательские работы, строительство)» (п. 14 Программы строительства олимпийских объектов) в отношении территории земельного участка с кадастровым номером 23:49:0402041:1445



Директор департамента архитектуры,
градостроительства и благоустройства
администрации города Сочи

А.А. Зачитайлов

Приложение № 17
к постановлению
администрации города Сочи
от 12.03.2015 № 823

Схема местоположения сервитута, устанавливаемого в целях эксплуатации олимпийского объекта «Объекты Олимпийского парка, за исключением объектов, предусмотренных пунктами 8 - 13 Программы (проектные и изыскательские работы, строительство)» (п. 14 Программы строительства олимпийских объектов) в отношении территории земельного участка с кадастровым номером 23:49:0402041:1449



Директор департамента архитектуры,
градостроительства и благоустройства
администрации города Сочи



А.А. Зачитайлов

Приложение № 18
к постановлению
администрации города Сочи
от 12.03.2015 № 823

Схема местоположения сервитута, устанавливаемого в целях эксплуатации олимпийского объекта «Объекты Олимпийского парка, за исключением объектов, предусмотренных пунктами 8 - 13 Программы (проектные и изыскательские работы, строительство)» (п. 14 Программы строительства олимпийских объектов) в отношении территории земельного участка с кадастровым номером 23:49:0402041:1453



Директор департамента архитектуры,
градостроительства и благоустройства
администрации города Сочи



А.А. Зачитайлов