

Филиал публично-правовой компании "Роскадастр" по Краснодарскому краю
полное наименование органа регистрации прав


Выписка из Единого государственного реестра недвижимости об основных характеристиках и зарегистрированных правах на объект недвижимости

Сведения об основных характеристиках объекта недвижимости

На основании запроса от 15.05.2023, поступившего на рассмотрение 15.05.2023, сообщаем, что согласно записям Единого государственного реестра недвижимости:

Раздел 1 Лист 1

Земельный участок			
вид объекта недвижимости			
Лист № 1 раздела 1	Всего листов раздела 1: 1	Всего разделов: 3	Всего листов выписки: 4
15.05.2023г. № КУВИ-001/2023-111674694			
Кадастровый номер:		23:49:0205020:102	
Номер кадастрового квартала:	23:49:0205020		
Дата присвоения кадастрового номера:	11.08.2009		
Ранее присвоенный государственный учетный номер:	данные отсутствуют		
Местоположение:	Местоположение установлено относительно ориентира, расположенного в границах участка. Почтовый адрес ориентира: край Краснодарский, г. Сочи, район Центральный, по ул. Дагомысская.		
Площадь, м2:	28423 +/- 59		
Кадастровая стоимость, руб:	189367100.58		
Кадастровые номера расположенных в пределах земельного участка объектов недвижимости:	23:49:0205024:2459		
Категория земель:	Земли населенных пунктов		
Виды разрешенного использования:	учреждение среднего специального образования		
Статус записи об объекте недвижимости:	Сведения об объекте недвижимости имеют статус "актуальные"		
Особые отметки:	данные отсутствуют		
Получатель выписки:	АДМИНИСТРАЦИЯ ГОРОДА СОЧИ - ИСПОЛНИТЕЛЬНО-РАСПОРЯДИТЕЛЬНЫЙ ОРГАН МУНИЦИПАЛЬНОГО ОБРАЗОВАНИЯ ГОРОД-КУРОРТ СОЧИ		

полное наименование должности	 ДОКУМЕНТ ПОДПИСАН ЭЛЕКТРОННОЙ ПОДПИСЬЮ Сертификат: 3094B7974B3CA8E1F07A347CFAD6FA78 Владелец: ФЕДЕРАЛЬНАЯ СЛУЖБА ГОСУДАРСТВЕННОЙ РЕГИСТРАЦИИ, КАДАСТРА И КАРТОГРАФИИ Действителен с 17.05.2022 по 10.08.2023	инициалы, фамилия
-------------------------------	--	-------------------

Документ выгружен из ЭИС ОВ администрации г. Сочи 25.05.2023 22:47:35

Электронная копия с оригиналом сверена

Выписка из Единого государственного реестра недвижимости об основных характеристиках и зарегистрированных правах на объект недвижимости

Сведения о зарегистрированных правах

Земельный участок			
вид объекта недвижимости			
Лист № 1 раздела 2	Всего листов раздела 2: 2	Всего разделов: 3	Всего листов выписки: 4
15.05.2023г. № КУВИ-001/2023-111674694			
Кадастровый номер:		23:49:0205020:102	

1	Правообладатель (правообладатели):	1.1	Муниципальное образование город-курорт Сочи
	Сведения о возможности предоставления третьим лицам персональных данных физического лица:	1.1.1	данные отсутствуют
2	Вид, номер, дата и время государственной регистрации права:	2.1	Собственность 23-23-50/006/2010-404 11.03.2010 00:00:00
4	Сведения об осуществлении государственной регистрации сделки, права, ограничения права без необходимого в силу закона согласия третьего лица, органа:	4.1	данные отсутствуют
5	Ограничение прав и обременение объекта недвижимости:		
	5.1 вид:		Аренда
	дата государственной регистрации:		24.06.2020 12:11:31
	номер государственной регистрации:		23:49:0205020:102-23/050/2020-2
	срок, на который установлены ограничение прав и обременение объекта недвижимости:		Срок действия с 24.06.2020 по 14.05.2049
	лицо, в пользу которого установлены ограничение прав и обременение объекта недвижимости:		ООО "Юг-Сервис-Экспресс", ИНН: 2320160695, ОГРН: 1082320000784
	сведения о возможности предоставления третьим лицам персональных данных физического лица		данные отсутствуют
	основание государственной регистрации:		Договор о предоставлении земельного участка в пользование на условиях аренды (договор аренды), № 4900011083, выдан 28.05.2020 Дополнительное соглашение к договору о предоставлении земельного участка в пользование на условиях аренды (договору аренды) от 28.05.2020 №4900011083, выдан 03.08.2022
	сведения об осуществлении государственной регистрации сделки, права, ограничения права без необходимого в силу закона согласия третьего лица, органа:		данные отсутствуют



ДОКУМЕНТ ПОДПИСАН
ЭЛЕКТРОННОЙ ПОДПИСЬЮ

Сертификат: 3094B7974B3CA8E1F07A347CFAD6FA78

Владелец: ФЕДЕРАЛЬНАЯ СЛУЖБА ГОСУДАРСТВЕННОЙ

РЕГИСТРАЦИИ, КАДАСТРА И КАРТОГРАФИИ

Действителен с 17.05.2022 по 10.08.2023


полное наименование должности

инициалы, фамилия

Документ выгружен из ЕИРС-ЭВ администрации г. Сочи 25.05.2023 22:47:35

Электронная копия с оригиналом сверена

Земельный участок	
вид объекта недвижимости	
Лист № 2 раздела 2	Всего листов раздела 2: 2
Всего разделов: 3	Всего листов выписки: 4
15.05.2023г. № КУВИ-001/2023-111674694	
Кадастровый номер:	23:49:0205020:102
	сведения об управляющем залогом и о договоре управления залогом, если такой договор заключен для управления ипотекой:
	данные отсутствуют
	сведения о депозитарии, который осуществляет хранение обездвиженной документарной закладной или электронной закладной:
	сведения о внесении изменений или дополнений в регистрационную запись об ипотеке:
6	Заявленные в судебном порядке права требования:
	данные отсутствуют
7	Сведения о возражении в отношении зарегистрированного права:
	данные отсутствуют
8	Сведения о возможности предоставления третьим лицам персональных данных физического лица
	данные отсутствуют
9	Сведения о наличии решения об изъятии объекта недвижимости для государственных и муниципальных нужд:
	данные отсутствуют
10	Сведения о невозможности государственной регистрации без личного участия правообладателя или его законного представителя:
	данные отсутствуют
11	Правопритязания и сведения о наличии поступивших, но не рассмотренных заявлений о проведении государственной регистрации права (перехода, прекращения права), ограничения права или обременения объекта недвижимости, сделки в отношении объекта недвижимости:
	отсутствуют
12	Сведения о невозможности государственной регистрации перехода, прекращения, ограничения права на земельный участок из земель сельскохозяйственного назначения:
	данные отсутствуют

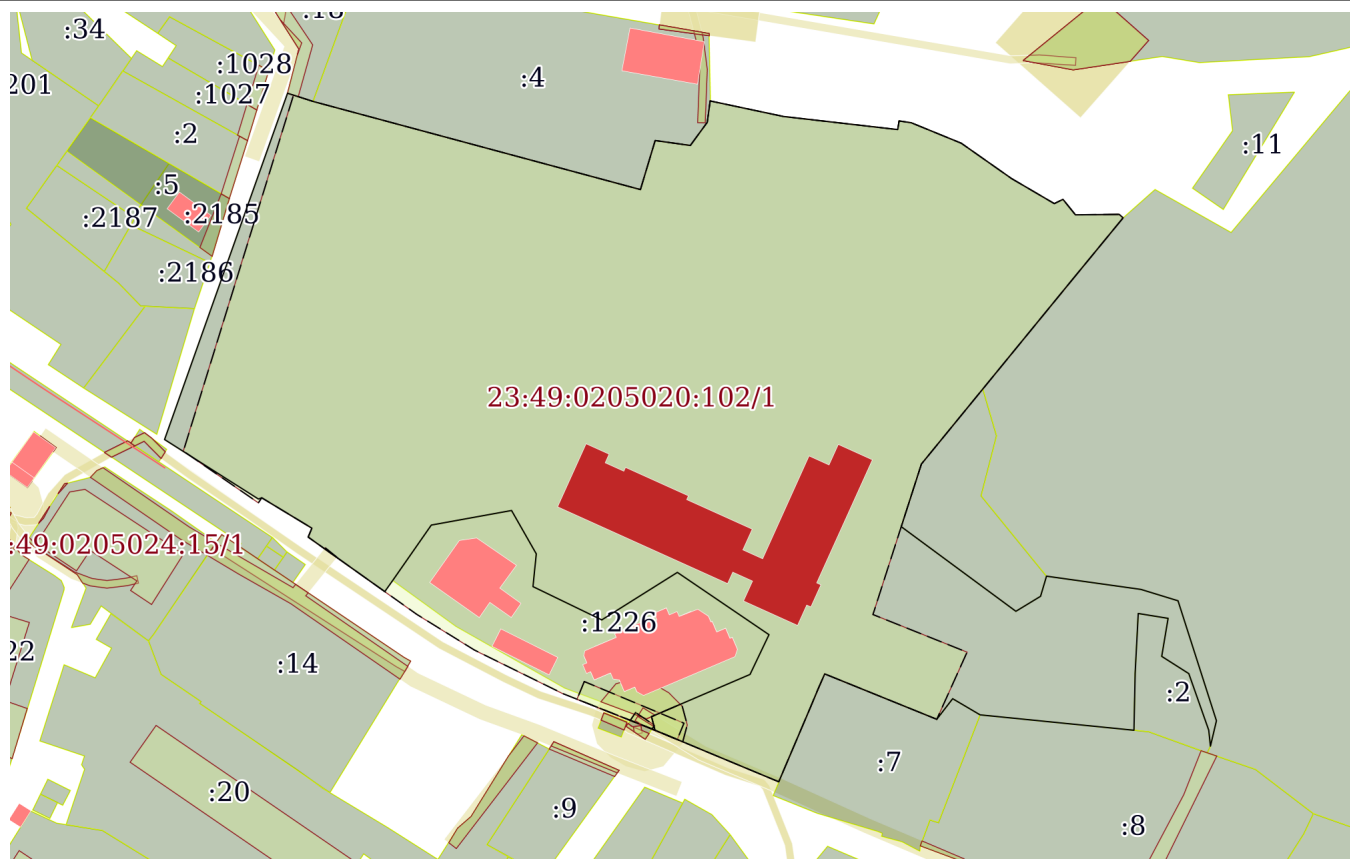
полное наименование должности	 <p>ДОКУМЕНТ ПОДПИСАН ЭЛЕКТРОННОЙ ПОДПИСЬЮ</p> <p>Сертификат: 3094B7974B3CA8E1F07A347CFAD6FA78 Владелец: ФЕДЕРАЛЬНАЯ СЛУЖБА ГОСУДАРСТВЕННОЙ РЕГИСТРАЦИИ, КАДАСТРА И КАРТОГРАФИИ Действителен с 17.05.2022 по 10.08.2023</p>	инициалы, фамилия

Выписка из Единого государственного реестра недвижимости об основных характеристиках и зарегистрированных правах на объект недвижимости

Описание местоположения земельного участка

Земельный участок			
вид объекта недвижимости			
Лист № 1 раздела 3	Всего листов раздела 3: 1	Всего разделов: 3	Всего листов выписки: 4
15.05.2023г. № КУВИ-001/2023-111674694			
Кадастровый номер:		23:49:0205020:102	

План (чертеж, схема) земельного участка



Масштаб 1:2000

Условные обозначения:



ДОКУМЕНТ ПОДПИСАН
ЭЛЕКТРОННОЙ ПОДПИСЬЮ

Сертификат: 3094B7974B3CA8E1F07A347CFAD6FA78

Владелец: ФЕДЕРАЛЬНАЯ СЛУЖБА ГОСУДАРСТВЕННОЙ
РЕГИСТРАЦИИ, КАДАСТРА И КАРТОГРАФИИ

Действителен с 17.05.2022 по 10.08.2023

полное наименование должности

инициалы, фамилия

Документ выгружен из ИКЕ ОВ администрации г. Сочи 25.05.2023 22:47:35

Электронная копия с оригиналом сверена