



Российская Федерация  
**АДМИНИСТРАЦИЯ МУНИЦИПАЛЬНОГО ОБРАЗОВАНИЯ  
ГОРОДСКОЙ ОКРУГ ГОРОД-КУРОРТ СОЧИ КРАСНОДАРСКОГО  
КРАЯ**

**Комиссия по проведению общественных обсуждений (в форме слушаний) объекта государственной экологической экспертизы «Проект Схемы развития и размещения особо охраняемых природных территорий Краснодарского края», включая материалы оценки воздействия на окружающую среду.**

г. Сочи, 354061, ул. Советская, д. 26, каб. 46 тел./ факс (862)264-23-97

**ПРОТОКОЛ**

**ОБЩЕСТВЕННЫХ ОБСУЖДЕНИЙ (В ФОРМЕ СЛУШАНИЙ)**

город Сочи	29 августа 2022 года
Актовый зал здания Администрации Адлерского внутригородского района муниципального образования городской округ город-курорт Сочи Краснодарского края по адресу: город Сочи, ул. Кирова, 53	11:00 мск
<b>Состав комиссии</b>	
<b>Председатель комиссии:</b>	
Лариошина Юлия Михайловна	Заместитель председателя комиссии (с правом председательствующего при отсутствии председателя), начальник отдела территориального планирования департамента архитектуры и градостроительства администрации муниципального образования городской округ город-курорт Сочи Краснодарского края;

<b>Секретарь комиссии:</b>	
Масловская Алина Руслановна	Секретарь комиссии, начальник отдела по подготовке документации для проведения публичных и общественных слушаний муниципального казенного учреждения муниципального образования городской округ город-курорт Сочи Краснодарского края «Центр информационного обеспечения градостроительной деятельности»
<b>Члены комиссии по проведению общественных слушаний:</b>	
Кузякина Марина Викторовна	Кандидат физико-математических наук, доцент кафедры геоинформатики Федерального государственного бюджетного образовательного учреждения высшего образования «Кубанский государственный университет»
Набережная Юлия Юрьевна	Руководитель секции экологии Сочинского городского Отделения Всероссийской Общественной Организации «Русское географическое общество»
Погорелов Анатолий Валерьевич	Доктор географических наук, профессор кафедры геоинформатики Федерального государственного бюджетного образовательного учреждения высшего образования «Кубанский государственный университет»
Ярмак Леонид Петрович	Доктор географических наук, директор научно-исследовательского института прикладной и экспериментальной экологии Федерального государственного бюджетного образовательного учреждения высшего образования «Кубанский государственный аграрный университет им. И.Т. Трубилина».
<b>Участники слушаний (список прилагается)</b>	
Матвеева Тамара Сергеевна	Житель города Сочи

Набережная Юлия Юрьевна	СГО ВОО «Русское географическое общество», город Сочи
Кузякина Марина Викторовна	ФГБОУ ВО «КубГУ»
Ярмак Леонид Петрович	НИИ экологии ФГБОУ ВО «КубГАУ»
Погорелов Анатолий Валерьевич	ФГБОУ ВО «КубГУ»
Салошкина Арина Витальевна	Житель города Сочи
Пашьян Виктория Арсеновна	Житель города Сочи
Аракелян Эрик Эдуардович	МКУ «Инфоград», г. Сочи, ул. Советская, 40

Общее число участников общественных слушаний – 8 человек.

### 1. Вступительное слово

#### Лариошина Юлия Михайловна:

Заместитель председателя комиссии (с правом председательствующего при отсутствии председателя), начальник отдела территориального планирования департамента архитектуры и градостроительства администрации муниципального образования городской округ город-курорт Сочи Краснодарского края – открыла общественные слушания. Сообщила о том, что общественные слушания согласно постановлению администрации муниципального образования городской округ город-курорт Сочи Краснодарского края от 29.07.2022 года № 2461 «О проведении общественных обсуждений объекта государственной экологической экспертизы «Проект Схемы развития и размещения особо охраняемых природных территорий Краснодарского края», включая материалы оценки воздействия на окружающую среду, в Адлерском и Хостинском внутригородских районах».

Информационное сообщение о проведении публичных слушаний опубликовано в средствах массовой информации:

1. РОСПРИРОДНАДЗОР. Федеральная служба по надзору в сфере природопользования:
  - <https://rpn.gov.ru/public/0108202214321513/>
  - <https://rpn.gov.ru/public/0108202214004411/>
2. Министерство природных ресурсов Краснодарского края; (<https://mpr.krasnodar.ru/activity/gosudarstvennaya-ekologicheskaya-ekspertiza-gee/informirovanie-obshchestvennosti/reestr-vedomleniy-o-provedenii-obshchestvennykh-obsuzhdeniy/235694>);
3. Официальный портал муниципального образования городской округ город-курорт Сочи Краснодарского края.  
<https://sochi.ru/zhizn-goroda/gradostroi/arkhitektura/obsh-obsuzhd/175361/>.

В состав членов комиссии необходимо включить не менее 3 человек от общественности. Просит записаться представителей.

Регламент выступления:

- докладчик - 15-20 минут;
- содокладчик - 10-15 минут

- на вопросы/ответы – от 3 до 5 минут.

Лариошина Ю.М. представила членов комиссии по проведению общественных слушаний и их участников, обсудили регламент выступлений.

Дала слово докладчику – профессору Кубанского государственного университета Погорелову Анатолию Валерьевичу.

## 2. Доклад доктора географических наук Погорелова Анатолия Валерьевича

<p><b>Погорелов А.В.</b></p>	<p>Целевое назначение предлагаемой к созданию ООПТ Памятник природы «Высокогорный массив Ачишхо» – сохранение уникальных среднегорных и высокогорных ландшафтов в системе передовых хребтов южного макросклона Западного Кавказа, отличающихся исключительным местным климатическим своеобразием и уникальностью структуры высотной поясности: от высокобонитетных буковых лесов до нивально-гляциального высокогорья.</p> <p>Предлагаемая категория (статус) памятник природы, профиль – комплексный.</p> <p>Площадь – 1086,65 га.</p> <p>Природоохранные целевые функции – рефугиумная, резерватная.</p> <p>Местоположение природной территории, предлагаемой к созданию ООПТ – расположена в цепи Южного Передового хребта в районе главного водораздела (левые истоки р. Мзымты и правые истоки р. Белой), на южном макросклоне на хребте Ачишхо с высшей отметкой 2391 м, в 7 км северо-западнее пос. Красная Поляна. В административном отношении территория расположена в границах муниципального образования город-курорт Сочи, Адлерский внутригородской район.</p> <p>Характеристика ценных природных компонентов и объектов территории памятника природы «Высокогорный массив Ачишхо».</p> <p>– Насыщенность «краснокнижными» видами. В полосе субальпийских лесов популяции редких северо-колхидских видов (рябина колхидская, рябина, кавказская, подснежник плосколистный, молочай Евгении и др.).</p> <p>– Специфический комплекс орнитофауны – редкие виды (большая синица, обыкновенный поползень, обыкновенная пищуха, обыкновенная чечевица, оляпка, белоспинный дятел, бородач, белоголовый сип, кавказский тетерев и др.). Общее разнообразие птиц – 61 вид, эндемики Кавказа – 31 вид.</p>
------------------------------	--

– Высокогорный массив в целом обладает весьма высоким биологическим разнообразием. В границах территории фиксируются ареалы 49 видов растений и 59 видов животных, занесенных в Красную книгу Краснодарского края по разным категориям.

– Высокая эстетическая и рекреационная привлекательность ландшафтов.

Характерные природные комплексы предлагаемой к созданию ООПТ регионального значения памятник природы «Высокогорный массив Ачишхо».

Среди региональных ООПТ Краснодарского края практически отсутствуют территории, охватывающие высокогорье – субальпийскую, альпийскую и нивально-гляциальную зоны.

– Ледниковые и нивальные формы рельефа на северном склоне массива (с пустыми карами на северо-восточном склоне хребта Ачишхо, остатками морен), крутые денудационные склоны, гребни и каменные осыпи в осевой части, небольшие тектонические замкнутые котловины на выположенных водоразделах массива.

– Наличие высокогорных озер тектонического и ледникового происхождения с редкой водно-болотной растительностью с преобладанием осоки и мха сфагнум; водопадов.

– Высокогорные ландшафты нивального типа. Уникальные для России черты климата – на высоте 1880 м зафиксированы средние максимальные для России годовые суммы атмосферных осадков (3600 мм), максимальная толщина снежного покрова (470 см). Продолжительность залегания устойчивого снежного покрова достигает 7 месяцев и более. Самое влажное место в России с максимумом осадков в холодную половину года.

– Спектр высотной поясности, включающий высокобонитетные буковые леса, полосу криволесий и кустарников, субальпийские луга (Сочинский субтропический оробиом России), нивальный пояс. Специфика – верхние границы субальпийки и лесного пояса снижены; выпадает из структуры пояс темнохвойных лесов.

Виды хозяйственного использования территории предлагаемой к созданию ООПТ памятник природы «Высокогорный массив Ачишхо». Анализ существующей и планируемой хозяйственной деятельности в границах природной территории

	<p>«Высокогорный массив Ачишхо» показал, что в настоящее время данная природная территория не испытывает антропогенного воздействия в связи с ее труднодоступностью.</p> <p>Учитывая скорость развития туристской индустрии, строительства горнолыжной инфраструктуры, целесообразно придание ей статуса ООПТ с целью сохранения ландшафтного своеобразия местных высокогорных западно-кавказских экосистем, формирующихся под влиянием элементов субтропического и одновременного высокогорного климата.</p> <p>Общий уровень антропогенной нагрузки – низкий.</p> <p>Категории земель на территории памятника природы «Высокогорный массив Ачишхо»: земли неустановленной категории (неразграниченная государственная собственность).</p> <p>Таким образом, выполненная на основании материалов проведенных исследований Оценка воздействия на окружающую природную среду при реализации «Проекта Схемы развития и размещения особо охраняемых природных территорий Краснодарского края» показала, что планируемое размещение новых ООПТ и установленный режим их особой охраны не приведут к ухудшению экологической и социальной обстановки в районе предлагаемых ООПТ.</p>
Аракелян Э.Э.	<p>Сообщил о том, что в журнал накануне слушаний поступили следующие комментарии и предложения от Набережной Юлии Юрьевны - руководителя секции экологии и рационального природопользования СГО ВОО «Русское географическое общество», президент АНО «Западный Кавказ»:</p> <p>1) Предложенные к включению в схему ООПТ регионального значения два площадных объекта: горный массив Ачишхо и дендропарк «Кудепстинский» отражены в площади и границах, не полностью соответствующих целям и задачам разрабатываемой схемы. Описание природоохранной ценности данных территорий соответствует ценности территорий. Вместе с тем целесообразно включить горный массив Ачишхо в I (Первый) этап реализации, в связи с тем, что в 2022 году активизировалась антропогенная деятельность в непосредственном примыкании к границам данной территории, а также с планами присоединения более 88 тысяч га из состава земель МО</p>

	<p>г.-к. Сочи к составу земель Федеральной Территории «Сириус».</p> <p>2) Площадь ООПТ горный массив Ачишхо целесообразно увеличить до предложенной, порядка 2000 га, в предложенных ранее границах, с целью предотвращения антропогенного воздействия разрушительного характера (застройки), планы которой имеются у арендаторов смежной непосредственно примыкающей территории в районе оз. Хмелевского (территория ФГБУ «Сочинский национальный парк»). Крайне важно в проектируемых границах полностью перекрыть «дырку», которая сейчас образовалась в этом месте между территориями Сочинского национального парка и ХГПБЗ им. Х.Г. Шапошникова.</p> <p>3) Обращаю внимание разработчиков материалов на невозможность снятия природоохранного статуса с 30 региональных ООПТ, памятников природы регионального значения, находящихся в границах ФГБУ «Сочинский национальный парк», так как при снятии статуса в связи с нахождением в составе ООПТ более высокого ранга понижение охранного статуса не допускается, согласно действующего законодательства, т.к. у Сочинского национального парка дифференцированный режим охраны, данные 30 ООПТ регионального значения находятся в большинстве случаев на территории имеющих в зонировании СНП статус, не обеспечивающий должный режим. Необходимо сначала определить их площади и границы, привести в соответствие лесоустройство и зонирование СНП и после этого вернуться к вопросу о снятии статуса.</p>
<b>Погорелов А.В.</b>	Общественные обсуждения касаются непосредственно проекта Схемы развития и размещения особо охраняемых природных территорий Краснодарского края, который в дальнейшем еще предстоит утвердить отдельно с учетом поступивших пожеланий и предложений.
<b>Набережная Ю.Ю</b>	Чем обусловлена такая конфигурация площади памятника природы «Высокогорный массив Ачишхо», так как в предложении площадь была значительно больше (порядка 2000 га)?
<b>Погорелов А.В.</b>	Границы обоснованы, были по согласованию с администрацией и учтен ряд других моментов.
<b>Ярмак Л.П.</b>	В основе определения границ лежали кадастровые данные и зарегистрированные земельные участки,

	<p>находящиеся на исследуемой территории в настоящий момент. В данном случае речь идет о границах, прилегающих к памятнику природы «Высокогорный массив Ачишхо» Сочинского национального парка и Кавказского биосферного заповедника, таким образом в составе памятника природы «Высокогорный массив Ачишхо» остались земли неустановленной категории (неразграниченная государственная собственность). Одновременно был учтен принцип разумной достаточности, который учитывает, что максимальная площадь ООПТ определяется условиями сохранения оптимального числа особей охраняемого вида, необходимого для успешного естественного воспроизводства или другого главного природного компонента, который предлагается к охране. Речь не идет о планировании горнолыжного спуска на данной территории, так как на момент исследования проекта не было, это означает, что после утверждения схемы ООПТ на территории памятника природы «Высокогорный массив Ачишхо» строительство горнолыжной инфраструктуры будет невозможно.</p>
<b>Набережная Ю.Ю</b>	<p>Я выезжала с сотрудником Сочинского национального парка Самсоновым Сергеем Дмитриевичем на территорию арендаторов смежной непосредственно примыкающей территории в районе оз. Хмелевского (территория ФГБУ «Сочинский национальный парк»), граничащей на юге с памятником природы «Высокогорный массив Ачишхо», однако там стоит шлагбаум и проход запрещен.</p>
<b>Набережная Ю.Ю</b>	<p>В этом месте (на территории Сочинского национального парка, на границе с предполагаемым памятником природы «Высокогорный массив Ачишхо») назначена в выборочную санитарную рубку конфигурация лесного массива похожая на трассы к будущему горнолыжному курорту.</p>
<b>Ярмак Л.П</b>	<p>Территория ФГБУ «Сочинский национальный парк» не имеет наложений и пересечений с территорией памятника природы «Высокогорный массив Ачишхо».</p>
<b>Набережная Ю.Ю</b>	<p>Федеральная территория Сириус планирует расширить свои границы, поэтому памятник природы «Высокогорный массив Ачишхо» необходимо включить в «Проект Схемы развития и размещения особо охраняемых природных территорий Краснодарского края» в обязательном порядке.</p>



<b>Погорелов А.В.</b>	<p>После утверждения, а именно прохождения государственной экологической экспертизы «Проекта Схемы развития и размещения особо охраняемых природных территорий Краснодарского края» происходит резервирование включенных в схему территорий. На втором этапе назначается комплексное экологическое обследование каждого ООПТ отдельно, в рамках которого по регламенту также проводятся общественные обсуждения.</p>
<b>Набережная Ю.Ю.</b>	<p>Невозможно снять природоохранный статус с 30 региональных ООПТ, памятников природы регионального значения, находящихся в границах ФГБУ «Сочинский национальный парк», так как при снятии статуса в связи с нахождением в составе ООПТ более высокого ранга понижение охранного статуса не допускается, согласно действующего законодательства, т.к. у Сочинского национального парка дифференцированный режим охраны, данные 30 ООПТ регионального значения находятся в большинстве случаев на территории имеющих в зонировании СНП статус, не обеспечивающий должный режим, не смотря на то, что Сочинский национальный парк создавался, в первую очередь, для их защиты.</p> <p>А также предлагаю прежде, чем снимать природоохранный статус, определить границы данных памятников природы, которые исторически участвуют в хозяйственной и рекреационной деятельности.</p>
<b>Погорелов А.В.</b>	<p>Предлагаю данный вопрос, не относящийся напрямую к ООПТ памятник природы «Высокогорный массив Ачишхо», рассмотреть на экспертном совете по особо охраняемым природным территориям Краснодарского края.</p>
<b>Кузякина М.В.</b>	<p>Информирую, что общественные обсуждения продолжаются в форме приема замечаний и предложений в письменном виде согласно опубликованным уведомлениям.</p>
<b>Лариошина Ю.М.</b>	<p>Благодарю присутствующих и предлагаю внести предложения выступающих в протокол проведения общественных обсуждений (в форме слушаний) с гражданами, общественными организациями и органами местного самоуправления объекта государственной экологической экспертизы «Проект Схемы развития и размещения особо охраняемых природных территорий Краснодарского края».</p> <p>Предложила общественные слушания считать</p>

СОСТОЯВШИМИСЯ.

**Председатель комиссии:**

Заместитель председателя комиссии (с правом председательствующего при отсутствии председателя), начальник отдела территориального планирования департамента архитектуры и градостроительства администрации муниципального образования городской округ город-курорт Сочи Краснодарского края



Ю.М. Лариошина

**Секретарь комиссии:**

Секретарь комиссии, начальник отдела по подготовке документации для проведения публичных и общественных слушаний муниципального казенного учреждения муниципального образования городской округ город-курорт Сочи Краснодарского края «Центр информационного обеспечения градостроительной деятельности»



А. Р. Масловская

**Члены комиссии:**

Кандидат физико-математических наук, доцент кафедры геоинформатики Федерального государственного бюджетного образовательного учреждения высшего образования «Кубанский государственный университет»

М.В. Кузякина

Руководитель секции экологии Сочинского городского Отделения Всероссийской Общественной Организации «Русское географическое общество»

Ю.Ю. Набережная

Доктор географических наук, профессор кафедры геоинформатики Федерального государственного бюджетного образовательного учреждения высшего

А.В. Погорелов

образования «Кубанский государственный университет»

Доктор географических наук, директор научно-исследовательского института прикладной и экспериментальной экологии Федерального государственного бюджетного образовательного учреждения высшего образования «Кубанский государственный аграрный университет им. И.Т. Трубилина»

Житель города Сочи

Житель города Сочи

Житель города Сочи

  
Л.П. Ярмак

  
Т.С. Матвеева

  
А.В. Салошкина

  
В.А. Пашьян

# **ПРОЕКТ СХЕМЫ РАЗВИТИЯ И РАЗМЕЩЕНИЯ ОСОБО ОХРАНЯЕМЫХ ПРИРОДНЫХ ТЕРРИТОРИЙ КРАСНОДАРСКОГО КРАЯ**

**Докладчик: А.В. Погорелов, проф. Кубанского гос. университета**

**Разработчик: ФГБОУ ВО «Кубанский государственный университет»,  
НИИПиЭ ФГБОУ ВО «Кубанский ГАУ»**

**Заказчик: Министерство природных ресурсов Краснодарского края**

**2022 г.**

**Основная цель разработки проекта Схемы – анализ состояния существующей сети ООПТ Краснодарского края и обоснование плана развития и размещения ООПТ, обеспечивающих сохранение и восстановление особо ценных природных экосистем в регионе и поддержание экологического равновесия**

# Целевые функции ООПТ

- I. **Эталонная функция** заключается в сохранении ненарушенных и малонарушенных природных комплексов, характерных для соответствующего природного региона, с присущими им внутренним видовым богатством флоры и фауны и ландшафтным разнообразием
- II. **Рефугиумная функция** заключается в сохранении редких и исчезающих таксонов (видов, подвидов и популяций) растений и животных (эндемики, реликтовые виды и пр.)
- III. **Резерватная функция** определяется ролью ООПТ в качестве территории воспроизводства таксонов растений и животных, имеющих хозяйственную ценность,
- IV. **«Монументальная» функция** определяется наличием на ООПТ особо примечательных природных объектов, которые могут считаться «исключительными природными феноменами»,
- V. **Эколого-стабилизирующая функция** заключается в значении ООПТ для охраны окружающей среды и ее компонентов

# Структура существующей сети ООПТ Краснодарского края

На территории Краснодарского края располагается 421 ООПТ:

- **9 ООПТ** федерального значения, в том числе:  
2 государственных природных заповедника, 1 национальный парк, 2 государственных природных заказника, 4 дендрологических парка.
- **352 ООПТ** регионального значения, в том числе:  
3 природных парка, 21 государственный природный заказник, 318 памятников природы, 1 дендрологический парк, 4 прибрежных природных комплексов, 4 природные рекреационные зоны, 1 лиманно-плавневый комплекс.
- **60 ООПТ** местного значения, в том числе: 59 природных рекреационных зон, 1 природная достопримечательность.

## Основные принципы формирования ООПТ

- **принцип репрезентативности** – включение в схему ООПТ природных комплексов, наиболее полно характеризующих разнообразие природы региона;
- **принцип соответствия целевым функциям** – соответствие охраняемых природных объектов и природных комплексов целевым функциям:
- **принцип сбалансированности планов развития и охраны природы** – разработка Схем территориального планирования при приоритетном формировании «экологического каркаса», основу которого составляют ООПТ.
- **принцип разумной достаточности** – максимальная площадь ООПТ определяется условиями сохранения оптимального числа особей охраняемого вида, необходимого для успешного естественного воспроизводства;
- **принцип гибкости режимов охраны** – введение обоснованного режима особой охраны, исключающего конфликт интересов.



# Приоритетные направления создания новых ООПТ

Анализ пространственного положения ООПТ Краснодарского края показал необходимость создания новых ООПТ с целью сохранения:

- Равнинных и горных степей;
- Пойменных и равнинных лесов;
- Особо ценных природных территории Азово-Черноморского побережья;
- Природных территорий рекреационного назначения.


## Структура ООПТ, включенных в Проект Схемы

На основании анализа поступивших предложений от муниципальных образований, общественных организаций, результатов экспедиционного обследования участков, а также учета экономических возможностей финансирования работ по реализации Схемы, для включения в Проект Схемы развития и размещения ООПТ Краснодарского края предложены 29 природных территорий общей площадью **27 064,1 га**:

- заказники – 3,
- памятники природы – 17,
- дендрологический парк – 1,
- прибрежные природные комплексы – 5,
- природные рекреационные зоны – 2,
- расширение границ действующего государственного природного заказник регионального значения – 1.

ООПТ располагаются на территории 17 МО КК.

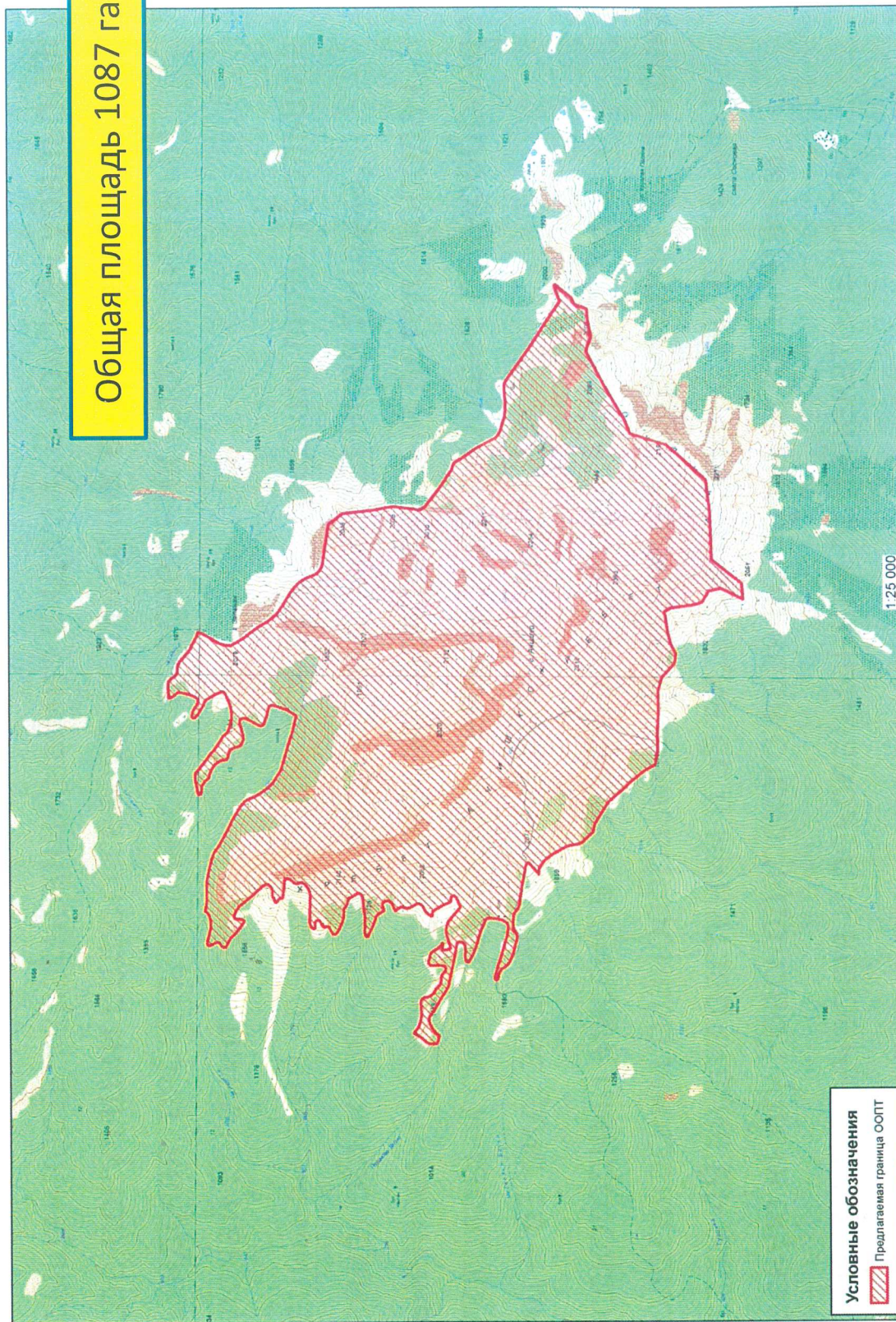
# Памятник природы «Высокогорный массив Ачишхо»



- **Целевое назначение предлагаемой к созданию ООПТ** – сохранение уникальных среднегорных и высокогорных ландшафтов в системе передовых хребтов южного макросклона Западного Кавказа, отличающихся исключительным местным климатическим своеобразием и уникальностью структуры высотной поясности: от высокобонитетных буковых лесов до нивально-гляциального высокогорья.
- **Предлагаемая категория (статус)** – памятник природы.
- **Профиль** – комплексный.
- **Площадь** – 1086,65 га.
- **Природоохранные целевые функции** – рефугиумная, резерватная.
- **Местоположение природной территории, предлагаемой к созданию ООПТ** – расположена в цепи Южного Передового хребта в районе главного водораздела (левые истоки р. Мзымты и правые истоки р. Белой), на южном макросклоне на хребте Ачишхо с высшей отметкой 2391 м, в 7 км северо-западнее пос. Красная Поляна. В административном отношении территория расположена в границах муниципального образования город-курорт Сочи, Адлерский внутригородской район.

# Границы предлагаемой к созданию ООПТ регионального значения памятник природы «Высокогорный массив Ачишхо»

Общая площадь 1087 га



## **Характеристика ценных природных компонентов и объектов территории памятника природы «Высокогорный массив Ачишхо»**

- Насыщенность «краснокнижными» видами. В полосе субальпийских лесов популяции редких северо-колхидских видов (рябина колхидская, рябина, кавказская, подснежник плосколиственный, молочай Евгении и др.).
- Специфический комплекс орнитофауны – редкие виды (большая синица, обыкновенный поползень, обыкновенная пищуха, обыкновенная чечевича, оляпка, белоспинный дятел, бородач, белоголовый сип, кавказский тетерев и др.). Общее разнообразие птиц – 61 вид, эндемики Кавказа – 31 вид.
- Высокогорный массив в целом обладает весьма высоким биологическим разнообразием. В границах территории фиксируются ареалы 49 видов растений и 59 видов животных, занесенных в Красную книгу Краснодарского края по разным категориям.
- Высокая эстетическая и рекреационная привлекательность ландшафтов.

## **Характерные природные комплексы предлагаемой к созданию ООПТ регионального значения памятник природы «Высокогорный массив Ачишхо»**

Среди региональных ООПТ Краснодарского края практически отсутствуют территории, охватывающие высокогорье – субальпийскую, альпийскую и нивально-гляциальную зоны.

- Ледниковые и нивальные формы рельефа на северном склоне массива (с пустыми карами на северо-восточном склоне хребта Ачишхо, остатками морен), крутые денудационные склоны, гребни и каменные осыпи в осевой части, небольшие тектонические замкнутые котловины на выположенных водоразделах массива.
- Наличие высокогорных озер тектонического и ледникового происхождения с редкой водно-болотной растительностью с преобладанием осоки и мха сфагнум; водопадов.
- Высокогорные ландшафты нивального типа. Уникальные для России черты климата – на высоте 1880 м зафиксированы средние максимальные для России годовые суммы атмосферных осадков (3600 мм), максимальная толщина снежного покрова (470 см). Продолжительность залегания устойчивого снежного покрова достигает 7 месяцев и более. Самое влажное место в России с максимумом осадков в холодную половину года.
- Спектр высотной поясности, включающий высокобонитетные буковые леса, полосу криволесий и кустарников, субальпийские луга (Сочинский субтропический оробiom России), нивальный пояс. Специфика – верхние границы субальпийки и лесного пояса снижены; выпадает из структуры пояс темновойных лесов.

**Виды хозяйственного использования территории предлагаемой к созданию  
ООПТ памятник природы «Высокогорный массив Ачишхо»**

Анализ существующей и планируемой хозяйственной деятельности в границах природной территории «Высокогорный массив Ачишхо» показал, что в настоящее время данная природная территория не испытывает антропогенного воздействия в связи с ее труднодоступностью.

Учитывая скорость развития туристской индустрии, строительства горнолыжной инфраструктуры, целесообразно придание ей статуса ООПТ с целью сохранения ландшафтного своеобразия местных высокогорных западно-кавказских экосистем, формирующихся под влиянием элементов субтропического и одновременного высокогорного климата.

Общий уровень антропогенной нагрузки – низкий.



**Категории земель на территории предлагаемого  
памятника природы «Высокогорный массив Ачишхо»**

Земли неустановленной категории (неразграниченная  
государственная собственность)

Земельные участки...

## **Особенности установленного режима особой охраны территории предлагаемой ООПТ памятник природы «Высокогорный массив Ачишхо»**

На всей территории памятника природы запрещается деятельность, влекущая за собой изменение исторически сложившегося природного ландшафта, ухудшение экологических, эстетических и рекреационных свойств территории, в том числе:

- Добывание и иное изъятие из природной среды объектов животного и растительного мира, занесенных в Красную книгу.
- Нахождение на особо охраняемой природной территории с оружием, капканами и другими орудиями охоты. Все виды охоты, кроме охоты для научно-исследовательской и образовательной деятельности, регулирования численности охотничьих ресурсов.
- Сбор недревесных лесных ресурсов, пищевых лесных ресурсов и лекарственных растений в промысловых и коммерческих целях.
- Разрушение (уничтожение) обитаемых либо регулярно используемых животными для размножения гнезд, нор, логовищ, убежищ, жилищ, жилищ и других сооружений.
- Уничтожение и выжигание растительности.
- Строительство объектов капитального строительства и отвод земельных участков под такое строительство. Ведение сельского хозяйства.
- Рекреационное обустройство (организация палаточных лагерей, бивуаков) без согласования с уполномоченным органом.
- Виды экстремального туризма, связанные с поездками на транспортных средствах повышенной проходимости.
- Геологическая разведка и добыча полезных ископаемых, а также выполнение иных связанных с использованием недрами работ
- Загрязнение почвы, воды, растительности, засорение и захламливание территории.

## ЗАКЛЮЧЕНИЕ

Реализация «Проекта Схемы развития и размещения особо охраняемых природных территорий Краснодарского края» и выполненная на основании исследований оценка воздействия на окружающую природную среду (ОВОС) показала, что планируемое размещение новых ООПТ и установленный режим их особой охраны не приведет к ухудшению экологической и социальной обстановки в районе предлагаемых ООПТ в целом и памятника природы «Высокогорный массив Ачишхо» в частности.



**АДМИНИСТРАЦИЯ  
МУНИЦИПАЛЬНОГО ОБРАЗОВАНИЯ ГОРОДСКОЙ ОКРУГ  
ГОРОД-КУРОРТ СОЧИ КРАСНОДАРСКОГО КРАЯ**

**ПО С Т А Н О В Л Е Н И Е**

от 29.07.2022

№ 2461

**О проведении общественных обсуждений (в форме общественных слушаний) объекта государственной экологической экспертизы «Проект Схемы развития и размещения особо охраняемых природных территорий Краснодарского края», включая материалы оценки воздействия на окружающую среду, в Адлерском и Хостинском внутригородских районах**

В соответствии с Федеральным законом от 6 октября 2003 года № 131-ФЗ «Об общих принципах организации местного самоуправления в Российской Федерации», Федеральным законом от 23 ноября 1995 года № 174-ФЗ «Об экологической экспертизе», приказом Министерства природных ресурсов и экологии Российской Федерации от 1 декабря 2020 года № 999 «Об утверждении требований к материалам оценки воздействия на окружающую среду», на основании заявления (от 12 июля 2022 года исходящий номер № 09.01/554) федерального государственного бюджетного образовательного учреждения высшего образования «Кубанский государственный университет» (основной государственный регистрационный номер 1022301972516) **ПО С Т А Н О В Л Я Ю:**

1. Организовать с 9 августа 2022 года общественные обсуждения (в форме общественных слушаний) объекта государственной экологической экспертизы «Проект Схемы развития и размещения особо охраняемых природных территорий Краснодарского края», включая материалы оценки воздействия на окружающую среду, в Адлерском и Хостинском внутригородских районах.

2. Назначить проведение общественных обсуждений (в форме общественных слушаний) объекта государственной экологической экспертизы «Проект Схемы развития и размещения особо охраняемых природных территорий Краснодарского края», включая материалы оценки воздействия на окружающую среду, в Адлерском и Хостинском внутригородских районах:

на 29 августа 2022 года в 11-00 часов в здании администрации Адлерского внутригородского района муниципального образования городской

округ город-курорт Сочи Краснодарского края по адресу: город Сочи, ул. Кирова, 53;

на 30 августа 2022 года в 11-00 часов в здании администрации Хостинского внутригородского района муниципального образования городской округ город-курорт Сочи Краснодарского края по адресу: город Сочи, Курортный проспект, 106А.

3. Утвердить состав комиссии по проведению общественных обсуждений (в форме общественных слушаний) объекта государственной экологической экспертизы «Проект Схемы развития и размещения особо охраняемых природных территорий Краснодарского края», включая материалы оценки воздействия на окружающую среду, в Адлерском и Хостинском внутригородских районах (приложение).

4. Проведение общественных обсуждений (в форме общественных слушаний) объекта государственной экологической экспертизы «Проект Схемы развития и размещения особо охраняемых природных территорий Краснодарского края», включая материалы оценки воздействия на окружающую среду, в Адлерском и Хостинском внутригородских районах поручить комиссии, указанной в пункте 3 настоящего постановления (Вялкин).

5. Управлению информации и аналитической работы администрации муниципального образования городской округ город-курорт Сочи Краснодарского края (Мрут) до 30 июля 2022 года опубликовать настоящее постановление в печатных средствах массовой информации муниципального образования городской округ город-курорт Сочи Краснодарского края.

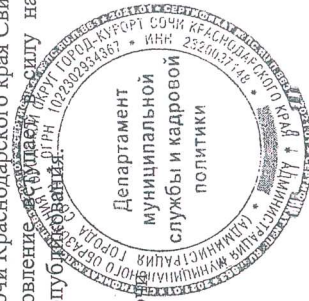
6. Управлению информатизации и связи администрации муниципального образования городской округ город-курорт Сочи Краснодарского края (Лавриенко) до 30 июля 2022 года разместить настоящее постановление на официальном сайте администрации муниципального образования городской округ город-курорт Сочи Краснодарского края в информационно-телекоммуникационной сети Интернет.

7. Контроль за выполнением настоящего постановления возложить на первого заместителя главы муниципального образования городской округ город-курорт Сочи Краснодарского края Свириденко А.П.

8. Постановление вступает в силу на следующий день после дня его официального опубликования.

Глава города Сочи

А.С. Копапайгородский



## Приложение

## УТВЕРЖДЕН

постановлением администрации  
муниципального образования  
городской округ город-курорт  
Сочи Краснодарского края  
от 22.04.2022 № 2461

## СОСТАВ

комиссии по проведению общественных обсуждений (в форме общественных слушаний) объекта государственной экологической экспертизы «Проект Схемы развития и размещения особо охраняемых природных территорий Краснодарского края», включая материалы, оценки воздействия на окружающую среду, в Адлерском и Хостинском внутригородских районах»

1. Вялкин Семен Артемович - председатель комиссии, заместитель директора департамента архитектуры и градостроительства администрации муниципального образования городской округ город-курорт Сочи Краснодарского края, главный архитектор;
2. Лариошина Юлия Михайловна - заместитель председателя комиссии (с правом председательствующего при отсутствии председателя), начальник отдела территориального планирования департамента архитектуры и градостроительства администрации муниципального образования городской округ город-курорт Сочи Краснодарского края;
3. Масловская Алина Руслановна - секретарь комиссии, начальник отдела по подготовке документации для проведения публичных и общественных слушаний муниципального казенного учреждения города Сочи «Центр информационного обеспечения градостроительной деятельности» (по согласованию);
4. Гуменюк Ольга Валентиновна - начальник управления делами и кадрами Федерального государственного бюджетного учреждения «Сочинский национальный парк» (по согласованию);

Члены комиссии:

5. Зобнин Александр Владимирович - председатель комиссии по формированию современной комфортной городской среды Общественной палаты муниципального образования городской-округ город-курорт Сочи Краснодарского края, председатель СГО ВОО «Русское географическое общество», заместитель руководителя департамента биомедицинских, экологических, и ветеринарных направлений Сочинского института (филиала) РУДН по научно-техническому и международному сотрудничеству (по согласованию);
6. Кузякина Марина Викторовна - кандидат физико-математических наук, доцент кафедры геоинформатики Федерального государственного бюджетного образовательного учреждения высшего образования «Кубанский государственный университет» (по согласованию);
7. Набережная Юлия Юрьевна - руководитель секции экологии Сочинского городского Отделения Всероссийской Общественной Организации «Русское географическое общество» (по согласованию);
8. Остапук Владимир Иванович - председатель общественной организации «Общественный экологический Совет города Сочи» (по согласованию);
9. Погорелов Анатолий Валерьевич - доктор географических наук, профессор кафедры геоинформатики Федерального государственного бюджетного образовательного учреждения высшего образования «Кубанский государственный университет» (по согласованию);
10. Рогачова Нина Евгеньевна - координатор общественного движения «Открытый Сочи» (по согласованию);
11. Тепляков Виктор Нодариевич - депутат Законодательного Собрания Краснодарского края, член комитета по вопросам использования природных

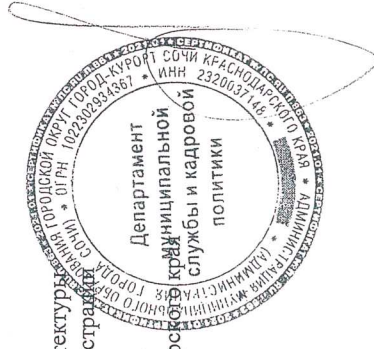
ресурсов, экологической безопасности, санаторно-курортного комплекса и туризма (по согласованию);

12. Ярмак Леонид Петрович - доктор географических наук, директор научно-исследовательского института прикладной и экспериментальной экологии Федерального государственного бюджетного образовательного учреждения высшего образования «Кубанский государственный аграрный университет им. И.Т. Грубильна» (по согласованию);

13. Граждане (жители города Сочи) - не менее трех человек.

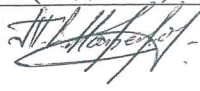
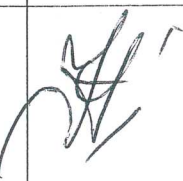

Директор департамента архитектуры и градостроительства администрации муниципального образования городской округ город-курорт Сочи Краснодарского края

Д.В. Литвинен



Список лиц,  
присутствующих на общественных обсуждениях проводимых  
(в форме общественных слушаний) по объекту государственной  
экологической экспертизы «Проект Схемы развития и размещения  
особо охраняемых природных территорий Краснодарского края»,  
включая материалы оценки воздействия на окружающую среду, в  
Адлерском и Хостинском внутригородских районах  
г. Сочи, ул. Кирова, 53.

29 августа 2022 года

№	Физ. лицо/Фамилия И.О. Организация/наименован ие организации	Организация / адрес нахождения, тел. Физ. лицо/ адрес проживания, тел.	Согласие на обработку персональн ых данных (подпись)
1.	Мамбеева Тамара Сергеевна, и.д.б.г.м. г. Сочи.	пер. 5-Хмельницкого д.14, к.в.6	
2.	Наберетина из Юлия Юрьевна, ВООСГО "РГО" член градсовета при г.м.в.г. Сочи, член экологической	СГО ВОО. Русское географическое общество АНО "Западный Кавказ" г. Сочи ул. Куперной №-к/д, 113. 354024	
3.	го Совета при г.м.в.г. Сочи, член экспертной группы по эко логии г.с.г. Сочи, член Эксперт ского совета по ООПТ ре. Зкав при г.м.в.г. Краснодарского края, член комиссии	Westerncaucasus.goo @ gmail.com	
4.	президент АНО "Запад ный Кавказ"		
5.	Юзефин Мария Викторовна	ФГБОУ ВО "СФГУ"	

7.	Грицак Александр Петрович	ИШС Железные кусты	
8.	Погорелов Александр Валерьевич	Кудамский гос. университет podgorclove@bk.ru	
9.	Саломкина Арина Витальевна	Иситель города Сочи ул. Петропавловская, 4	
10.	Дашкина Виктория Арсеновна	Иситель города Сочи, адрес эрабийческого правления ул. Делатская 3-84, кв. 90	
11.	Аронян Эрик Эдуардович	МКУ "Икаротрау"	
12.			
13.			
14.			
15.			

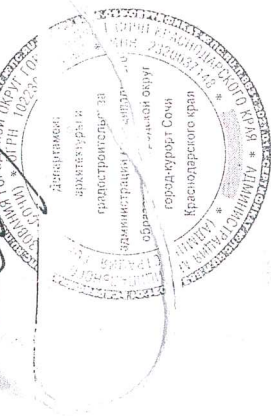


16.			
17.			
18.			
19.			
20.			
21.			
22.			
23.			
24.			

25.			
26.			
27.			
28.			
29.			
30.			
31.			
32.			
33.			

пронумеровано 4 (четыре) листа.

Заместитель директора департамента  
главный архитектор *С.А. Вялкин*





3 августа 2022

Уведомление о проведении общественных обсуждений объекта государственной экологической экспертизы «Проект Схемы развития и размещения особо охраняемых природных территорий Краснодарского края», включая материалы оценки воздействия на окружающую среду, в А

**УВЕДОМЛЕНИЕ**

о проведении общественных обсуждений объекта государственной экологической экспертизы «Проект Схемы развития и размещения особо охраняемых природных территорий Краснодарского края», включая материалы оценки воздействия на окружающую среду, в Адлерском внутригородском районе

В соответствии с 7-ФЗ «Об охране окружающей среды» от 10.01.2002г., 174-ФЗ «Об экологической экспертизе» от 23 ноября 1995 г. и Приказом министерства природных ресурсов и экологии РФ от 1.12.2020 г. № 999 «Об утверждении требований к материалам оценки воздействия на окружающую среду» Федеральное государственное бюджетное образовательное учреждение высшего образования «Кубанский государственный университет» (ФГБОУ ВО «КубГУ») информирует о проведении общественных обсуждения (в форме слушаний) документации «Проект Схемы развития и размещения особо охраняемых природных территорий Краснодарского края», включающей оценку воздействия на окружающую среду.

**Заказчик работ по оценке воздействия на окружающую среду:**

Министерство природных ресурсов Краснодарского края, ОГРН 1092312004113, ИНН 2312161984; юридический адрес: 350020, Краснодар, ул. Северная, 275/1; фактический адрес: 350020, Краснодар, ул. Северная, 275/1; контактное лицо: А.А. Медков, Н.Г. Шмельцер; телефон 8(861) 293-78-44; e-mail: mprkk@krasnodar.ru (mailto:mprkk@krasnodar.ru).

**Исполнитель работ по оценке воздействия на окружающую среду:**

Федеральное государственное бюджетное образовательное учреждение высшего образования «Кубанский государственный университет», ОГРН 1022301972516, ИНН 2312038420; юридический адрес: 350040, Краснодар, ул. Ставропольская, 149; фактический адрес: 350040, Краснодар, ул. Ставропольская, 149; телефон 8(861)2199-502; e-mail: rector@kubsu.ru (mailto:rector@kubsu.ru).

**Наименование органа местного самоуправления, ответственного за организацию общественных обсуждений:**

администрация муниципального образования городской округ город-курорт Сочи Краснодарского края; юридический адрес: 354061, Краснодарский край, г. Сочи, ул. Советская, д. 26; фактический адрес: 354061, Краснодарский край, г. Сочи, ул. Советская, д. 26; телефон 8(8622)64-20-37; факс: 8(8622)64-38-02; e-mail: gorod@sochiadm.ru (mailto:gorod@sochiadm.ru).

**Наименование планируемой (намечаемой) хозяйственной и иной деятельности:**

развитие и размещение особо охраняемых природных территорий Краснодарского края.

**Цель планируемой (намечаемой) хозяйственной и иной деятельности:**

сохранение в естественном состоянии наиболее ценных природных комплексов, восстановление естественных экосистем на территории Краснодарского края, поддержание экологического равновесия, а также содействие успешному восстановлению экосистем, подверженных антропогенным воздействиям.

**Предварительное место реализации планируемой (намечаемой) хозяйственной и иной деятельности:**

Краснодарский край, городской округ город-курорт Сочи, Адлерский внутригородской район.

Департамент архитектуры и градостроительства администрации города Сочи

**Директор департамента:**

Литвинец Дмитрий Валерьевич

**Адрес местонахождения:**

354061, РФ, г.Сочи, ул.Советская,26, Кабинет 46 (2 этаж) здания администрации

**Телефоны:**

Справки по документам: +7 862 260-81-35 (tel:+78622608135)  
Приемная: +7 862 264-23-97 (tel:+78622642397)

**Структура Департамента**

(<https://www.sochi.ru/gorodskaya-vlast/administratsiya-goroda/structure/profile/?ID=91611>)

(<https://www.sochi.ru/gorodskaya-vlast/administratsiya-goroda/structure/profile/?ID=91611>)

**Планируемые сроки проведения оценки воздействия на окружающую среду:** декабрь 2021 г. – август 2022 г.

**Место и сроки доступности объекта общественного обсуждения:**  
Краснодарский край, г. Сочи, ул. Советская, д. 40, каб. 313; с 09.08.2022 г. по 08.09.2022 г. в рабочие дни с 09.00 до 17.00; в электронном виде на сайте ФГБОУ ВО «КубГУ» <https://www.kubsu.ru/ru/node/1047> (<https://www.kubsu.ru/ru/node/1047>).

**Предполагаемая форма и срок проведения общественных обсуждений, в том числе форма представления замечаний и предложений:** В соответствии п. 7.9.3 Требований к материалам оценки воздействия на окружающую среду, утвержденных приказом Минприроды России от 01.12.2020 № 999, общественные обсуждения проводятся в форме общественных слушаний.

**Срок проведения общественных обсуждений** с 09.08.2022 г. по 08.09.2022 г.

**Дата, время и адрес проведения общественных слушаний:**

29 августа 2022 года в 11 часов в здании администрации Адлерского внутригородского района муниципального образования городской округ город-курорт Сочи Краснодарского края по адресу: город Сочи, ул. Кирова, 53;

Замечания, комментарии и предложения в течение 20 календарных дней до проведения общественных слушаний с 09.08.2022г. по 28.08.2022г., в течение 10 календарных дней после проведения общественных слушаний с 30.08.2022г. по 08.09.2022г., а также в течение 10 календарных дней после окончания срока проведения общественных обсуждений с 09.09.2022г. по 18.09.2022г. принимаются в письменном виде в свободной форме в журналах в:

- департаменте архитектуры и градостроительства администрации муниципального образования городской округ город-курорт Сочи Краснодарского края по адресу: г. Сочи, ул. Советская, д. 40, каб. 313, телефон 8 (862) 260-81-35, либо по электронной почте: [dag@sochiadm.ru](mailto:dag@sochiadm.ru) (<mailto:dag@sochiadm.ru>);

- администрации Адлерского внутригородского района муниципального образования городской округ город-курорт Сочи Краснодарского края по адресу: г. Сочи, ул. Кирова, 41А, 3 эт., телефон 8 (862) 240-02-05, либо по электронной почте: [adler@sochiadm.ru](mailto:adler@sochiadm.ru) (<mailto:adler@sochiadm.ru>);


- по адресу электронной почты исполнителя-разработчика [pogorelov\\_av@bk.ru](mailto:pogorelov_av@bk.ru) ([mailto:pogorelov\\_av@bk.ru](mailto:pogorelov_av@bk.ru)).

**Контактные данные:**

от заявителя: ФГБОУ ВО «Кубанский государственный университет», проф. Погорелов Анатолий Валерьевич, телефон +7(905)408-4744, e-mail: [pogorelov\\_av@bk.ru](mailto:pogorelov_av@bk.ru) ([mailto:pogorelov\\_av@bk.ru](mailto:pogorelov_av@bk.ru)).

от органа местного самоуправления: Масловская Алина Руслановна, начальник отдела по подготовке документации для проведения публичных и общественных слушаний МКУ г. Сочи «Инфоград», тел.: 8 (862) 260-81-35, e-mail: [infograd-sochi@yandex.ru](mailto:infograd-sochi@yandex.ru) (<mailto:infograd-sochi@yandex.ru>).

**Приложения:**

 17.75 КБ  
Уведомление

(/upload/iblock/dba/t13z1xz0s5g0r166f07jchfrwkwf4n98.docx)

## Уведомление о проведении общественных обсуждений объекта государственной экологической экспертизы

«Проект Схемы развития и размещения особо охраняемых природных территорий Краснодарского края»

**Заказчик работ по оценке воздействия на окружающую среду:**

Министерство природных ресурсов Краснодарского края, ОГРН 1092312004113, ИНН 2312161984; юридический адрес: 350020, Краснодар, ул. Северная, 275/1; фактический адрес: 350020, Краснодар, ул. Северная, 275/1; контактное лицо: А.А. Медков, Н.Г. Шмельцер; телефон 8(861) 2943-78-44; e-mail: mprkk@krsnodar.ru.

**Исполнитель работ по оценке воздействия на окружающую среду:**

Федеральное государственное бюджетное образовательное учреждение высшего образования «Кубанский государственный университет», ОГРН 1022301972516, ИНН 2312038420; юридический адрес: 350040, Краснодар, ул. Ставропольская, 149; фактический адрес: 350040, Краснодар, ул. Ставропольская, 149; телефон 8(861)2199-502; e-mail: rector@kubsu.ru.

**Наименование органа местного самоуправления, ответственного за организацию общественных обсуждений:** администрация муниципального образования городской округ город-курорт Сочи Краснодарского края; юридический адрес: 354061, Краснодарский край, г. Сочи, ул. Советская, д. 26; фактический адрес: 354061, Краснодарский край, г. Сочи, ул. Советская, д. 26; телефон 8(8622)64-20-37; факс: 8(8622)64-38-02; e-mail: gogorod@sochiadm.ru.

**Наименование планируемой (намечаемой) хозяйственной и иной деятельности:** развитие и размещение особо охраняемых природных территорий Краснодарского края.

**Цель планируемой (намечаемой) хозяйственной и иной деятельности:** сохранение в естественном состоянии наиболее ценных природных комплексов, восстановление естественных экосистем на территории Краснодарского края, поддержание экологического равновесия, а также содействие успешному восстановлению экосистем, подверженных антропогенным воздействиям.

**Предварительное место реализации планируемой (намечаемой) хозяйственной и иной деятельности:** Краснодарский край, городской округ город-курорт Сочи, Адлерский внутригородской район.

**Планируемые сроки проведения оценки воздействия на окружающую среду:** декабрь 2021 г. – август 2022 г.

**Место и сроки доступности объекта общественного обсуждения:** Краснодарский край, г. Сочи, ул. Советская, д. 40, каб. 313; с 09.08.2022 г. по 08.09.2022 г. в рабочие дни с 09.00 до 17.00; в электронном виде на сайте ФГБОУ ВО «КубГУ» <https://www.kubsu.ru/ru/node/1047>.

**Предполагаемая форма и срок проведения общественных обсуждений, в том числе форма представления замечаний и предложений:** В соответствии п. 7.9.3 Требований к материалам оценки воздействия на окружающую среду, утвержденных приказом Минприроды России от 01.12.2020 № 999, общественные обсуждения проводятся в форме общественных слушаний.

**Срок проведения общественных обсуждений с 09.08.2022 г. по 08.09.2022 г.**

**Дата, время и адрес проведения общественных слушаний:**

29 августа 2022 года в 11 часов в здании администрации Адлерского внутригородского района муниципального образования городской округ город-курорт Сочи Краснодарского края по адресу: город Сочи, ул. Кирова, 53;

**Замечания, комментарии и предложения в течение 20 календарных дней до проведения общественных слушаний с 09.08.2022 г. по 28.08.2022 г., в течение 10 календарных дней после проведения общественных слушаний с 30.08.2022 г. по 08.09.2022 г., а также в течение 10 календарных дней после окончания срока проведения общественных обсуждений с 09.09.2022 г. по 18.09.2022 г. принимаются в письменном виде в свободной форме в журналах:**

- департаменте архитектуры и градостроительства администрации муниципального образования городской округ город-курорт Сочи Краснодарского края по адресу: г. Сочи, ул. Советская, д. 40, каб. 313, телефон 8 (862) 260-81-35, либо по электронной почте: dag@sochiadm.ru;

- администрации Адлерского внутригородского района муниципального образования городской округ город-курорт Сочи Краснодарского края по адресу: г. Сочи, ул. Кирова, 41А, 3 эт., телефон 8 (862) 240-02-05, либо по электронной почте: adler@sochiadm.ru;

- по адресу электронной почты исполнителя-разработчика [pogorelov\\_av@bk.ru](mailto:pogorelov_av@bk.ru).

**Контактные данные:**

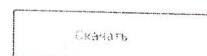
от заявителя: ФГБОУ ВО «Кубанский государственный университет», проф. Погоरेлов Анатолий Валерьевич, телефон +7(905)408-4744, e-mail: [pogorelov\\_av@bk.ru](mailto:pogorelov_av@bk.ru).

от органа местного самоуправления: Масловская Алина Руслановна, начальник отдела по подготовке документации для проведения публичных и общественных слушаний МКУ г. Сочи «Инфоград», тел.: 8 (862) 260-81-35, e-mail: [infograd-sochi@yandex.ru](mailto:infograd-sochi@yandex.ru).

### Документы для скачивания

Уведомление о проведении общественных обсуждений объекта государственной экологической экспертизы «Проект Схемы развития и размещения особо охраняемых природных территорий Краснодарского края»

DOCX, 15.31  
КБ



Дата публикации: 01.08.2022

37

РОСПРИРОДНАДЗОР

кабинет природопользователя

Республика Адыгея

Федеральная служба по надзору  
в сфере природопользования

Связаться с МЧС

8 800 550-80-45

Направить обращение

Мы ответственны за свою природу

[О службе](#)[Деятельность](#)[Документы](#)[Открытая служба](#)[Пресс-служба](#)[Контакты](#)[Поиск](#)[Сервисы и  
госуслуги](#)[Главная](#) / [Реестр материалов общественных обсуждений](#)[Общественные обсуждения](#) • Август 2, 2022

## Общественные обсуждения «Проект Схемы развития и размещения особо охраняемых природных территорий Краснодарского края»

[Распечатать](#) [Поделиться](#) Объект общественных обсуждений:  
предварительные материалы  
ОВОС, проектная  
документацияДата публикации:  
Август 2, 2022

Ваша оценка (оценок)

### Учётный номер заявки:

МО-01-08-2022-11

### Данные заказчика

Полное наименование заказчика:

Министерство природных ресурсов Краснодарского края

Краткое наименование заказчика:

Не имеет сокращенного наименования

ИНН заказчика:

2312161984

ОГРН (ОГРНИП) заказчика:

1092312004113

Город:

Краснодар

Индекс, улица, дом, строение, корпус:

350020, ул. Северная, дом 275/1

Номер телефона:

+7 (861) 293-78-44

Адрес электронной почты, факс заказчика:

mprkk@krasnodar.ru

### Данные исполнителя

Полное наименование исполнителя:

Федеральное государственное бюджетное образовательное учреждение высшего образования «Кубанский государственный университет»

Краткое наименование исполнителя:

ФГБОУ ВО «КубГУ»

ИНН исполнителя:

2312038420

ОГРН (ОГРНИП) исполнителя:

1022301972516

Город:

Краснодар

Индекс, улица, дом, строение, корпус:

350040, ул. Ставропольская, дом 149

Номер телефона:

+7 (861) 219-95-02

Адрес электронной почты, факс исполнителя:

rector@kubsu.ru

Орган, на официальном сайте которого необходимо разместить информацию:

Центральный аппарат, Южное межрегиональное управление Росприроднадзора

### **Данные планируемой (намечаемой) хозяйственной и иной деятельности**

Наименование:

Проект Схемы развития и размещения особо охраняемых природных территорий Краснодарского края

Место реализации:

Краснодарский край, городской округ город-курорт Сочи

Цель осуществления:

Сохранение в естественном состоянии наиболее ценных природных комплексов, восстановление естественных экосистем на территории Краснодарского края, поддержание экологического равновесия, а также содействие успешному восстановлению экосистем, подверженных антропогенным воздействиям

Сроки проведения оценки воздействия на окружающую среду:

01.12.2021 - 31.08.2022

### **Данные уполномоченного органа, ответственного за организацию и проведение общественных обсуждений**

Наименование:

Администрация муниципального образования городской округ город-курорт Сочи Краснодарского края

Адрес места нахождения и фактический адрес:

354061, Краснодарский край, г. Сочи, ул. Советская, д. 26

Контактный телефон:

+7 (862) 264-20-37

Адрес электронной почты, факс:

gorod@sochiadm.ru

### **Данные объекта общественных обсуждений**

Объект общественных обсуждений:

предварительные материалы ОВОС, проектная документация

Место доступности объекта общественного обсуждения:

Проектная документация, включая предварительные материалы ОВОС, доступна для ознакомления: 1. на официальном сайте Администрации МО городской округ город-курорт Сочи Краснодарского края. 2. на официальном сайте ФГБОУ ВО «КубГУ» в разделе «Научная работа кафедры геоинформатики». 3. департаменте архитектуры и градостроительства администрации муниципального образования городской округ город-курорт Сочи Краснодарского края по адресу: г. Сочи, ул. Советская, д. 40, каб. 313. 4. администрации Адлерского внутригородского района муниципального образования городской округ город-курорт Сочи Краснодарского края по адресу: г. Сочи, ул. Кирова, 53.

Сроки доступности объекта общественного обсуждения:

09.08.2022 - 08.09.2022

Форма проведения общественного обсуждения:

общественные слушания

Дата и время проведения:

29.08.2022 11:00:00

Место проведения:

в здании администрации Адлерского внутригородского района муниципального



образования городской округ город-курорт Сочи Краснодарского края по адресу:  
город Сочи, ул. Кирова, 53

форма проведения:  
очно

форма и место представления замечаний и предложений:

Замечания, комментарии и предложения в течение 20 календарных дней до проведения общественных слушаний с 09.08.2022 г. по 28.08.2022 г., в течение 10 календарных дней после проведения общественных слушаний с 30.08.2022 г. по 08.09.2022 г., а также в течение 10 календарных дней после окончания срока проведения общественных обсуждений с 09.09.2022 г. по 18.09.2022 г. принимаются в письменном виде в свободной форме в журналах в: - департаменте архитектуры и градостроительства администрации муниципального образования городской округ город-курорт Сочи Краснодарского края по адресу: г. Сочи, ул. Советская, д. 40, каб. 313, телефон 8 (862) 260-81-35, либо по электронной почте: dag@sochiadm.ru; - администрации Адлерского внутригородского района муниципального образования городской округ город-курорт Сочи Краснодарского края по адресу: г. Сочи, ул. Кирова, 41А, 3 эт., телефон 8 (862) 240-02-05, либо по электронной почте: adler@sochiadm.ru; - по адресу электронной почты исполнителя-разработчика rogorelov\_av@bk.ru.

Места размещения объекта общественного обсуждения:

Проектная документация, включая предварительные материалы ОВОС, доступна для ознакомления: 1. на официальном сайте Администрации МО городской округ город-курорт Сочи Краснодарского края. 2. на официальном сайте ФГБОУ ВО «КубГУ» в разделе «Научная работа кафедры геоинформатики». 3. департаменте архитектуры и градостроительства администрации муниципального образования городской округ город-курорт Сочи Краснодарского края по адресу: г. Сочи, ул. Советская, д. 40, каб. 313. 4. администрации Адлерского внутригородского района муниципального образования городской округ город-курорт Сочи Краснодарского края по адресу: г. Сочи, ул. Кирова, 53

#### Контактная информация

📍 125993, г. Москва, ул. Б. Грузинская 4/6

☎ 8 800 550-80-45

Сообщить о ЧС [Противодействие коррупции](#)

Для СМИ Прием граждан



#### Ваш территориальный орган

Южное межрегиональное управление  
Росприроднадзора

📍 350063, Краснодарский край, г.  
Краснодар, ул. Красная, д.19

☎ 8 (861) 268-38-49

✉ rpn23@rpn.gov.ru

Версия для людей с ограниченными  
возможностями



Росприроднадзор



2004-2022 © Федеральная служба по надзору в сфере природопользования (Росприроднадзор). Официальный сайт.

Копирование информации, размещенной на официальном сайте Росприроднадзора (равно как и цитирование в средствах массовой информации тех или иных сведений либо сообщений, содержащихся в информационных разделах сайта) допускается при условии указания ссылки на источник такой информации (в сетевых СМИ – гиперссылки на Интернет-страницу с уникальным сетевым адресом).

## ЖУРНАЛ УЧЁТА ЗАМЕЧАНИЙ И ПРЕДЛОЖЕНИЙ ОБЩЕСТВЕННОСТИ

по объекту государственной экологической экспертизы «Проект Схемы развития и размещения особо охраняемых природных территорий Краснодарского края», включая материалы оценки воздействия на окружающую среду, в Адлерском и Хостинском внутригородских районах.

Организаторы общественных обсуждений:

Орган местного самоуправления: Департамент архитектуры и градостроительства администрации муниципального образования городской округ город-курорт Сочи Краснодарского края

Заказчик: Министерство природных ресурсов Краснодарского края

Исполнитель работ по оценке воздействия на окружающую среду: Федеральное государственное бюджетное образовательное учреждение высшего образования «Кубанский государственный университет»

Наименование объекта общественных обсуждений: «Проект Схемы развития и размещения особо охраняемых природных территорий Краснодарского края»

Форма общественных обсуждений: общественные слушания

Период ознакомления с материалами общественных обсуждений: с « 9 » августа 2022 г. по « 8 » сентября 2022 г.

Место размещения объекта общественных обсуждений и журнала учета замечаний и предложений общественности:

Департамент архитектуры и градостроительства администрации г. Сочи по адресу: г. Сочи, ул. Советская, д. 40, каб. 313, телефон 8 (862) 260-81-35 (материалы и журнал).

Таблица замечаний и предложений

Журнал открыт « 9 » августа 2022г.

*М.А. Давыдова*  
 Подпись ответственного лица  
 ФИО

Дата №	Автор замечания/предложения (для физ. лиц ФИО, адрес, контактный телефон, e-mail) (для юр. лиц наименование, ФИО, должность, адрес организации, телефон, e-mail)	Подпись автора замечания/предложения	Ответ заказчика (исполнителя) о принятии (учете) или мотивированном отклонении с указанием номеров разделов объекта общественного обсуждения	Подпись автора ответа

Дата №	Автор замечания/предложения (для физ. лиц ФИО, адрес, контактный телефон, e-mail)/ (для юр. лиц наименование, ФИО, должность, адрес организации, телефон, e-mail)	Содержание замечания/предложения	Подпись автора замечания/предложения	Ответ заказчика (исполнителя) о принятии (учете) или мотивированном отклонении с указанием номеров разделов объекта общественного обсуждения	Подпись автора ответа

Дата №	Автор замечания/предложения (для физ. лиц ФИО, адрес, контактный телефон, e-mail)/ (для юр. лиц наименование, ФИО, должность, адрес организации, телефон, e-mail)	Содержание замечания/предложения	Подпись автора замечания/ предложения	Ответ заказчика (исполнителя) о принятии (учете) или мотивированном отклонении с указанием номеров разделов объекта общественного обсуждения	Подпись автора ответа

Дата №	Автор замечания/предложения (для физ. лиц ФИО, адрес, контактный телефон, e-mail)/ (для юр. лиц наименование, ФИО, должность, адрес организации, телефон, e-mail)	Содержание замечания/предложения	Подпись автора замечания/ предложения	Ответ заказчика (исполнителя) о принятии (учете) или мотивированном отклонении с указанием номеров разделов объекта общественного обсуждения	Подпись автора ответа

Дата №	Автор замечания/предложения (для физ. лиц ФИО, адрес, контактный телефон, e-mail)/ (для юр. лиц наименование, ФИО, должность, адрес организации, телефон, e-mail)	Содержание замечания/предложения	Подпись автора замечания/ предложения	Ответ заказчика (исполнителя) о принятии (учете) или мотивированном отклонении с указанием номеров разделов объекта общественного обсуждения	Подпись автора ответа

Дата №	Автор замечания/предложения (для физ. лиц ФИО, адрес, контактный телефон, e-mail)/ (для юр. лиц наименование, ФИО, должность, адрес организации, телефон, e-mail)	Содержание замечания/предложения	Подпись автора замечания/ предложения	Ответ заказчика (исполнителя) о принятии (учете) или мотивированном отклонении с указанием номеров разделов объекта общественного обсуждения	Подпись автора ответа

47



Дата №	Автор замечания/предложения (для физ. лиц ФИО, адрес, контактный телефон, e-mail)/ (для юр. лиц наименование, ФИО, должность, адрес организации, телефон, e-mail)	Подпись автора замечания/ предложения	Ответ заказчика (исполнителя) о принятии (учете) или мотивированном отклонении с указанием номеров разделов объекта общественного обсуждения	Подпись автора ответа

Журнал закрыт « 8 » сентября 2022г.



*Handwritten mark*

## ЖУРНАЛ УЧЁТА ЗАМЕЧАНИЙ И ПРЕДЛОЖЕНИЙ ОБЩЕСТВЕННОСТИ

по объекту государственной экологической экспертизы «Проект Схемы развития и размещения особо охраняемых природных территорий Краснодарского края», включая материалы оценки воздействия на окружающую среду, в Адлерском и Хостинском внутригородских районах.

Организаторы общественных обсуждений:

Орган местного самоуправления: Департамент архитектуры и градостроительства администрации муниципального образования городской округ город-курорт Сочи Краснодарского края

Заказчик: Министерство природных ресурсов Краснодарского края

Исполнитель работ по оценке воздействия на окружающую среду: Федеральное государственное бюджетное образовательное учреждение высшего образования «Кубанский государственный университет»

Наименование объекта общественных обсуждений: «Проект Схемы развития и размещения особо охраняемых природных территорий Краснодарского края»

Форма общественных обсуждений: общественные слушания

Период ознакомления с материалами общественных обсуждений: с « 9 » августа 2022г. по « 8 » сентября 2022г.

Место размещения объекта общественных обсуждений и журнала учета замечаний и предложений общественности:

Здание администрации Адлерского внутригородского района города Сочи по адресу: г. Сочи, ул. Кирова, д. 41А, каб. 11 (материалы и журнал).

Департамент архитектуры и градостроительства администрации г. Сочи по адресу: г. Сочи, ул. Советская, д. 40, каб. 313, телефон 8 (862) 260-81-35 (материалы и журнал).



Дата №	Автор замечания/предложения (для физ. лиц ФИО, адрес, контактный телефон, e-mail)/ (для юр. лиц наименование, ФИО, должность, адрес организации, телефон, e-mail)	Содержание замечания/предложения	Подпись автора замечания/предложения	Ответ заказчика (исполнителя) о принятии (учете) или мотивированном отклонении с указанием номером разделов объекта общественного обсуждения	Подпись автора ответа
		<p>данной территории соответств- дует земельной территории. Вкв вместе с тем, целесообразно вкв вместе с горной массой Ячужо в I (первое) этап реализации, в связи с тем, что в 2022 году акти вводилась ампро- тежная деятельность в неосе- дственной территории прилегающей к границам данной территории,</p>			
		<p>а так же с темными приме- делами более 88 тысяч га в состав земель по з.к. Союз в состав ф.т. Сергиев.</p> <p>а) Также вот горный массив Ячужо целесообразно увен- чить до предельных, передка доо га, в предель- ном ранее границах, с целью</p>			

Дата №	Автор замечания/предложения (для физ. лиц ФИО, адрес, контактный телефон, e-mail)/ (для юр. лиц наименование, ФИО, должность, адрес организации, телефон, e-mail)	Содержание замечания/предложения	Подпись автора замечания/предложения	Ответ заказчика (исполнителя) о принятии (учете) или мотивированном отклонении с указанием номеров разделов объекта общественного обсуждения	Подпись автора ответа
	<p>предотвращены ампрономы во вздуемости разгруженного ядра карактера (застройки), являя которые исключают у аргументов в смежной репутации при покупке вещей терриории в р.не от. Семейского (терр. ГТТУ «Согласный» является важным «паре». Крайне важно</p>	<p>в проектных документах по-прежнему преобладать "горки" которая сейчас образуются в этой сфере между терри-ториями С.Кану. парка и КТТБЗ иа. Х.Т. Мамонтова.</p>			
	<p>3) Организация выемки раз-работчиков материаловые неважноста сняты при-</p>				

Дата №	Автор замечания/предложения (для физ. лиц ФИО, адрес, контактный телефон, e-mail) (для юр. лиц наименование, ФИО, должность, адрес организации, телефон, e-mail)	Содержание замечания/предложения	Подпись автора замечания/предложения	Ответ заказчика (исполнителя) о принятии (учете) или мотивированном отклонении с указанием номерного раздела объекта общественного обсуждения	Подпись автора ответа
	<p>розд. карт, мал. предпр. р-н. Злато-находкинский в границах ФПЗ и СНП, так как при строительстве статус в связи с наличием в составе карт более высокого ранга понижать охранного статуса не допускается, согласно действующему законодательству. Т.к. у СНП цифровые ресурсы могут перейти охрану, границе ФПЗ не будут так ужаты в добавление к уже имеющимся, и менее статус зонирования СНП статус не имеет. Необходимо сделать определение их границ и границ приехать в соответствии с действующим законодательством и зонированием СНП и после того вернуться к вопросу о статусе.</p>				

Дата №	Автор замечания/предложения (для физ. лиц ФИО, адрес, контактный телефон, e-mail)/ (для юр. лиц наименование, ФИО, должность, адрес организации, телефон, e-mail)	Содержание замечания/предложения	Подпись автора замечания/ предложения	Ответ заказчика (исполнителя) о принятии (учете) или мотивированном отклонении с указанием номеров разделов объекта общественного обсуждения	Подпись автора ответа

Дата №	Автор замечания/предложения (для физ. лиц ФИО, адрес, контактный телефон, e-mail) (для юр. лиц наименование, ФИО, должность, адрес организации, телефон, e-mail)	Содержание замечания/предложения	Подпись автора замечания/ предложения	Ответ заказчика (исполнителя) о принятии (учете) или мотивированном отклонении с указанием номеров разделов объекта общественного обсуждения	Подпись автора ответа



Дата №	Автор замечания/предложения (для физ. лиц ФИО, адрес, контактный телефон, e-mail)/ (для юр. лиц наименование, ФИО, должность, адрес организации, телефон, e-mail)	Подпись автора замечания/предложения	Ответ заказчика (исполнителя) о принятии (учете) или мотивированном отклонении с указанием номеров разделов объекта общественного обсуждения	Подпись автора ответа




Журнал закрыт « 8 » сентября 2022г.

ФИО

Протокол заседания экспертного совета

Заместитель директора департамента,  
главный архитектор В.А. Валикин



Ответы на замечания и предложения общественности к материалам проектной документации по объекту государственной экологической экспертизы «Проект Схемы развития и размещения особо охраняемых природных территорий Краснодарского края», включая материалы оценки воздействия на окружающую природную среду, в Адлерском внутригородском районе

№ п/п	Автор замечания / предложения	Содержание замечания / предложения	Ответ заказчика (исполнителя) о принятии или мотивированном отклонении	Автор ответа
1	Набережная Юлия Юрьевна, руководитель секции экологии и рационального природопользования СГО ВОО «Русское географическое общество», президент АНО «Западный Кавказ»	Целесообразно включить горный массив Ачишхо в I (Первый) этап реализации в связи с тем, что в 2022 году активизировалась антропогенная деятельность в непосредственном примыкании к границам данной территории, а также с планами присоединения более 88 тысяч гектаров из состава земель МО г.-к. Сочи к составу земель федеральной территории «Сириус».	Территория «Высокогорный массив Ачишхо» включена в I (Первый) этапа реализации Схемы ООПТ.	Погорелов Анатолий Валерьевич
2	Набережная Юлия Юрьевна, руководитель секции экологии и рационального природопользования СГО ВОО «Русское географическое общество», президент АНО «Западный Кавказ»	Площадь ООПТ «Горный массив Ачишхо» целесообразно увеличить до предложенной, порядка 2000 га, в предложенных ранее границах, с целью предотвращения антропогенного воздействия разрушительного характера (застройки), планы которой имеются у арендаторов смежной непосредственно примыкающей территории в районе оз. Хмелевского (территория ФГБУ «Сочинский национальный парк»). Важно в проектируемых границах полностью перекрыть «дыру», которая сейчас образовалась между территориями Сочинского национального парка и ФГПБЗ им. Х.Г. Шапошникова.	Границы массива Ачишхо устанавливались в соответствии с данными ЕГРН по зем. устройству данной территории. Вокруг установленных границ массива Ачишхо располагаются земли Сочинского нац. парка, биосферного заповедника, а также земли особо охраняемых территорий и объектов по документам – для организации Сочинского общереспубликанского государственного природного заказника.	Ярмак Леонид Петрович

Представители Исполнителя:  
 Профессор кафедры геоинформатики ФГБОУ ВО «КубГУ»  
 Директор НИИ прикладной и экспериментальной экологии  
 ФГБОУ ВО «КубГАУ»

  
 А.В. Погорелов  
  
 Л.П. Ярмак

## ОПИСЬ ДОКУМЕНТОВ

№ п/п	Наименование приложений к протоколу	№ листа
1.	Протокол общественных обсуждений (в форме общественных слушаний) от 29 августа 2022 г.	1-11
2.	Презентация к докладу	12-27
3.	Постановление о проведении общественных обсуждений (в форме общественных слушаний) от 29.07.2022 г. № 2461	28-30
4.	Списки лиц, присутствующих на общественных слушаниях.	31-34
5.	Уведомления о проведении общественных обсуждений в форме общественных слушаний), опубликованные в соответствии с постановлением администрации города Сочи от 29.07.2022 г. № 2461 «О проведении общественных обсуждений (в форме общественных слушаний)	35-40
6.	Журналы № 1,2 учета общественного мнения, предложений и замечаний участников общественных обсуждений (в форме общественных слушаний)	41-56
7.	Ответы на замечания и предложения участников общественных обсуждений в журнале № 2 (в форме общественных слушаний)	57
8.	Опись документов	58

В настоящем протоколе прочито и пронумеровано 58 (пятьдесят восемь) листов

Заместитель директора Департамента,  
главный архитектор С.А. Валикин

