



**АДМИНИСТРАЦИЯ
МУНИЦИПАЛЬНОГО ОБРАЗОВАНИЯ ГОРОДСКОЙ ОКРУГ
ГОРОД-КУРОРТ СОЧИ КРАСНОДАРСКОГО КРАЯ**

П О С Т А Н О В Л Е Н И Е

от 16.08.2022

№ 2708

**Об утверждении документации по планировке территории (проект
межевания территории) в районе земельных участков с кадастровыми
номерами 23:49:0205018:1162 и 23:49:0205018:1094 по улице Пригородная
Центрального района города Сочи**

В администрации муниципального образования городской округ город-курорт Сочи Краснодарского края обратились Черноголов Сергей Юрьевич с заявлением об утверждении документации по планировке территории (проект межевания территории) в районе земельных участков с кадастровыми номерами 23:49:0205018:1162 и 23:49:0205018:1094 по улице Пригородная Центрального района города Сочи, в целях корректировки красных линий, установленных ранее утвержденными документальными красных линий, установленных ранее утвержденными документальными по планировке территории и образования земельного участка (далее – Документация).

Постановлением администрации муниципального образования городской округ город-курорт Сочи Краснодарского края от 7 июля 2021 года № 1350 «О подготовке документации по планировке территории (проект межевания территории) в районе земельных участков с кадастровыми номерами 23:49:0205018:1162 и 23:49:0205018:1094 по улице Пригородная Центрального района города Сочи» разрешена разработка указанной документации.

В соответствии с постановлением администрации муниципального образования городской округ город-курорт Сочи Краснодарского края от 24 января 2022 года № 120 «О проведении общественных обсуждений по рассмотрению документации по планировке территории (проект межевания территории) в районе земельных участков с кадастровыми номерами 23:49:0205018:1162 и 23:49:0205018:1094 по улице Пригородная Центрального района города Сочи» проведены общественные обсуждения по рассмотрению Документации.

Заключение департамента архитектуры и градостроительства администрации муниципального образования городской округ город-курорт Сочи Краснодарского края по результатам общественных обсуждений от 10 марта 2022 года опубликовано в газете «Новости Сочи»

2

от 19 марта 2022 года № 19 (3769) и размещено на официальном сайте администрации муниципального образования городской округ город-курорт Сочи Краснодарского края в информационно-телекоммуникационной сети Интернет.

В соответствии с заключением департамента архитектуры и градостроительства администрации муниципального образования городской округ город-курорт Сочи Краснодарского края от 23 марта 2022 года № 23772752 представленная документация по планировке территории соответствует требованиям части 10 статьи 45 Градостроительного кодекса Российской Федерации.

В соответствии со статьями 5.1, 46 Градостроительного кодекса Российской Федерации, решением Городского Собрания Сочи муниципального образования городской округ город-курорт Сочи Краснодарского края от 24 июня 2021 года № 75 «Об утверждении Положения о проведении публичных слушаний, общественных обсуждений в области градостроительной деятельности в муниципальном образовании городской округ город-курорт Сочи Краснодарского края», решением Городского Собрания Сочи от 29 декабря 2009 года № 202 «Об утверждении Правил землепользования и застройки на территории муниципального образования город-курорт Сочи» **ПОСТАНОВЛЯЮ:**

1. Утвердить документацию по планировке территории (проект межевания территории) в районе земельных участков с кадастровыми номерами 23:49:0205018:1162 и 23:49:0205018:1094 по улице Пригородная Центрального района города Сочи (прилагается).

2. Черноголову Сергею Юрьевичу передать Документацию в департамент архитектуры и градостроительства администрации муниципального образования городской округ город-курорт Сочи Краснодарского края для внесения ее в государственную информационную систему обеспечения градостроительной деятельности.

3. Муниципальному казенному учреждению муниципального образования городской округ город-курорт Сочи Краснодарского края «Центр информационного обеспечения градостроительной деятельности» (далее – Центр) внести в государственную информационную систему обеспечения градостроительной деятельности данные о Документации, указанной в пункте 1 настоящего постановления.

4. Управлению информации и аналитической работы администрации муниципального образования городской округ город-курорт Сочи Краснодарского края (МурГ) опубликовать настоящее постановление и Документацию в течение семи дней со дня издания настоящего постановления в печатных средствах массовой информации муниципального образования городской округ город-курорт Сочи Краснодарского края.

5. Управлению информации и связи администрации муниципального образования городской округ город-курорт Сочи Краснодарского края (Давриенко) в течение семи дней разместить настоящее постановление и Документацию на официальном сайте администрации


06530

Муниципального образования городской округ город-курорт Сочи Краснодарского края в информационно-телекоммуникационной сети Интернет.

6. Контроль за выполнением настоящего постановления возложить на первого заместителя главы муниципального образования городской округ город-курорт Сочи Краснодарского края Свириденко А.П.

7. Постановление вступает в силу на следующий день после дня его официального опубликования.

Глава города Сочи



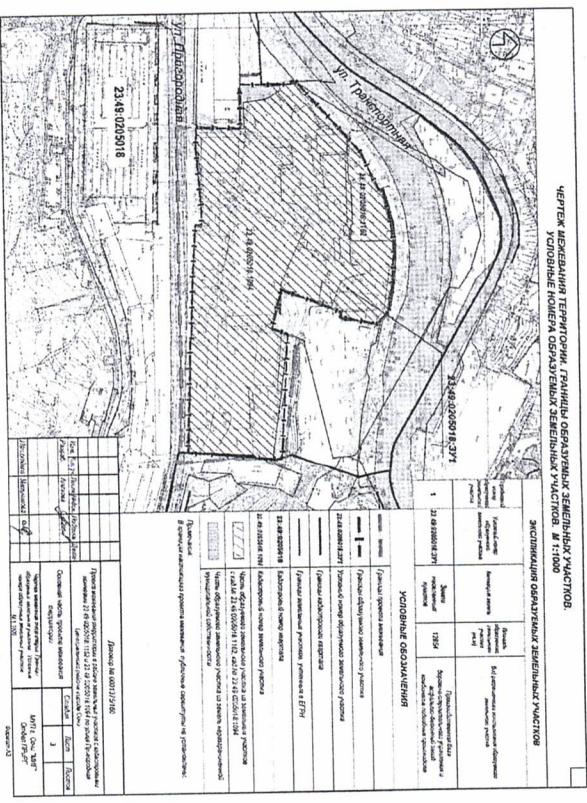
А.С. Копайгородский

Приложение


УТВЕРЖДЕНА
постановлением администрации
муниципального образования
городской округ
город-курорт Сочи
Краснодарского края
от 16.08.2022 № 2702

ДОКУМЕНТАЦИЯ

по планировке территории (проект межевания территории) в районе земельных участков с кадастровыми номерами 23:49:0205018:1162 и 23:49:0205018:1094 по улице Пригородная Центрального района города Сочи



Директор департамента архитектуры и градостроительства администрации муниципального образования городской округ город-курорт Сочи Краснодарского края


Д.В. Литвинец