

Временная схема организации дорожного движения на период проведения мероприятий по марафону в городе Сочи

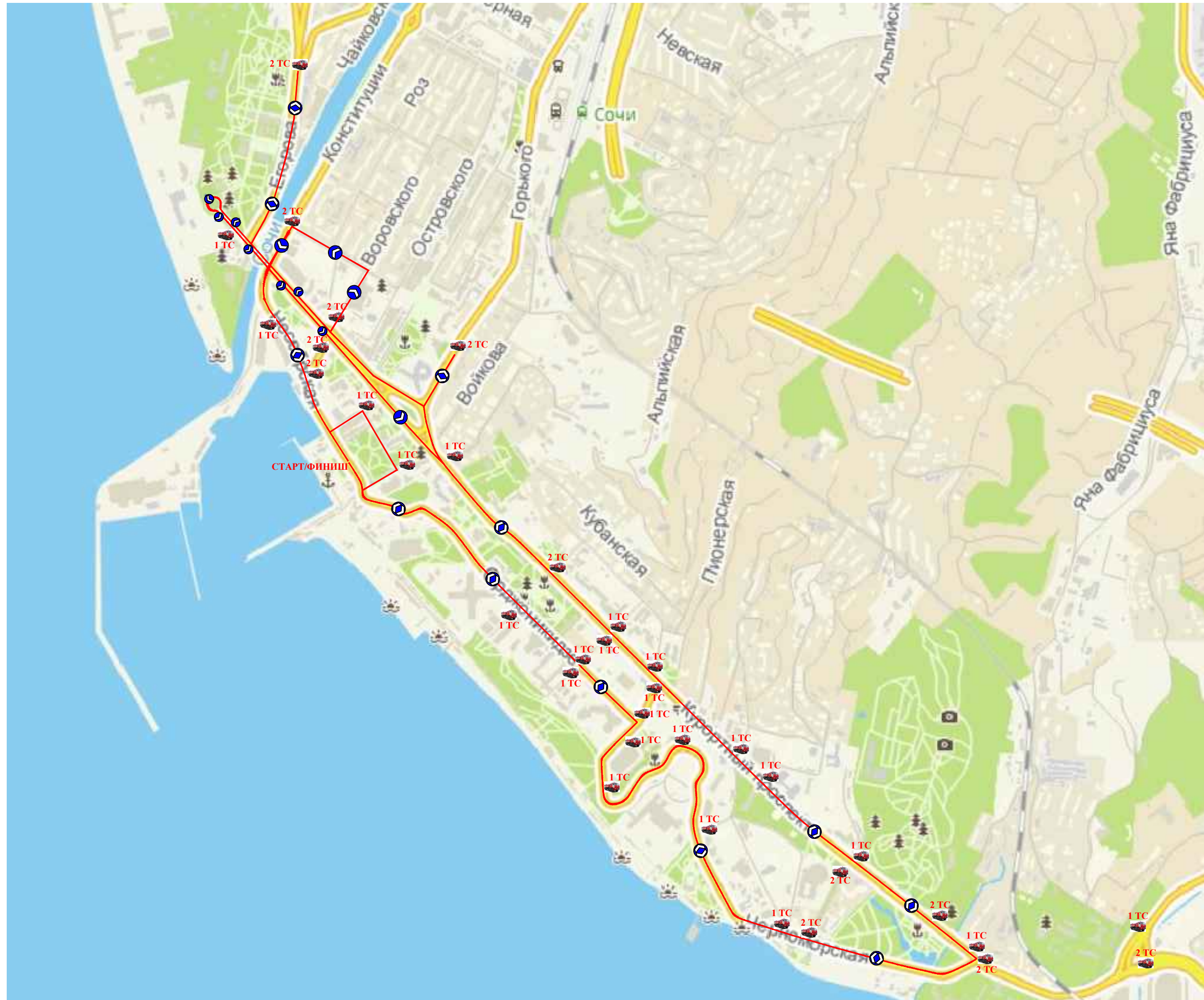
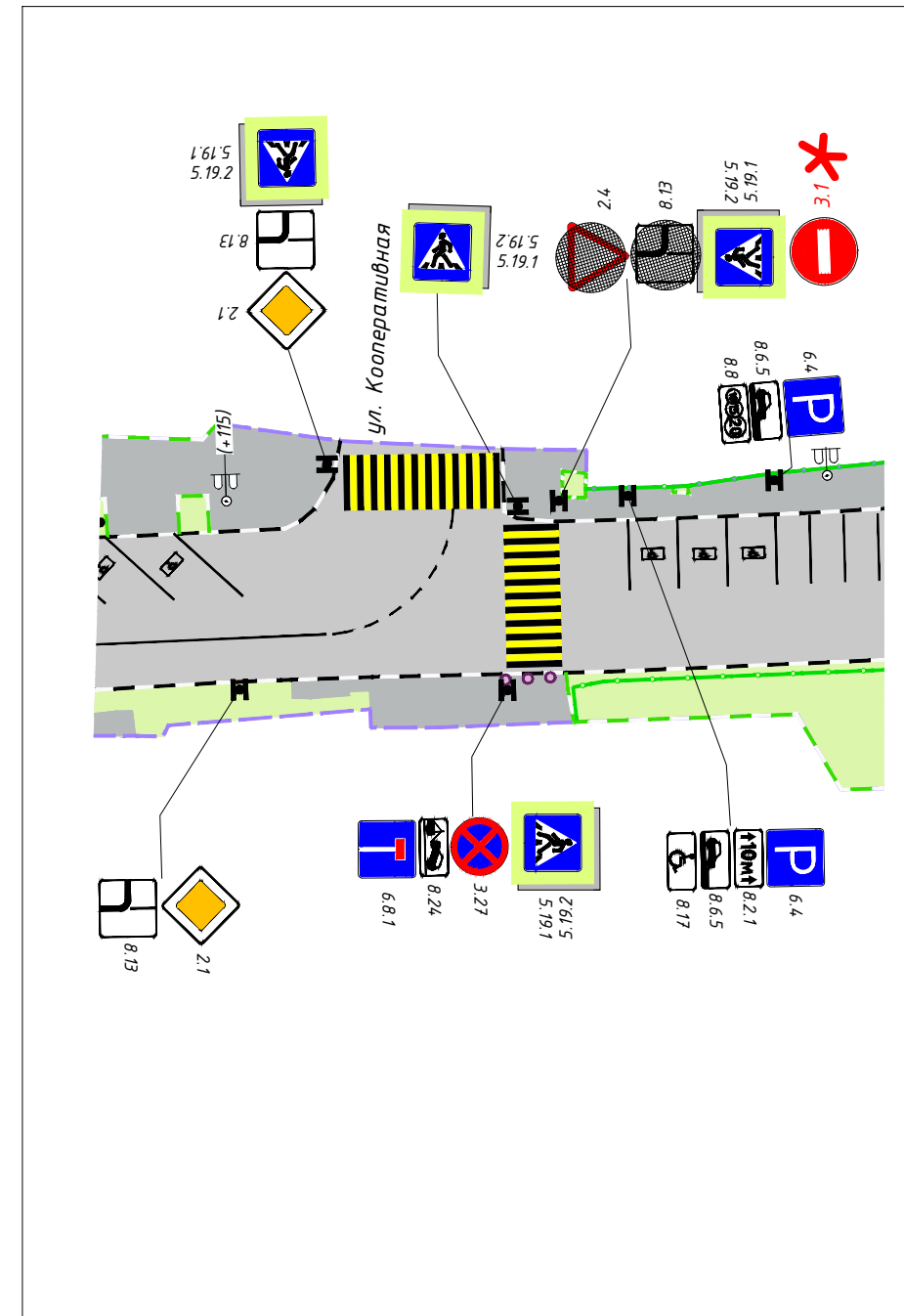
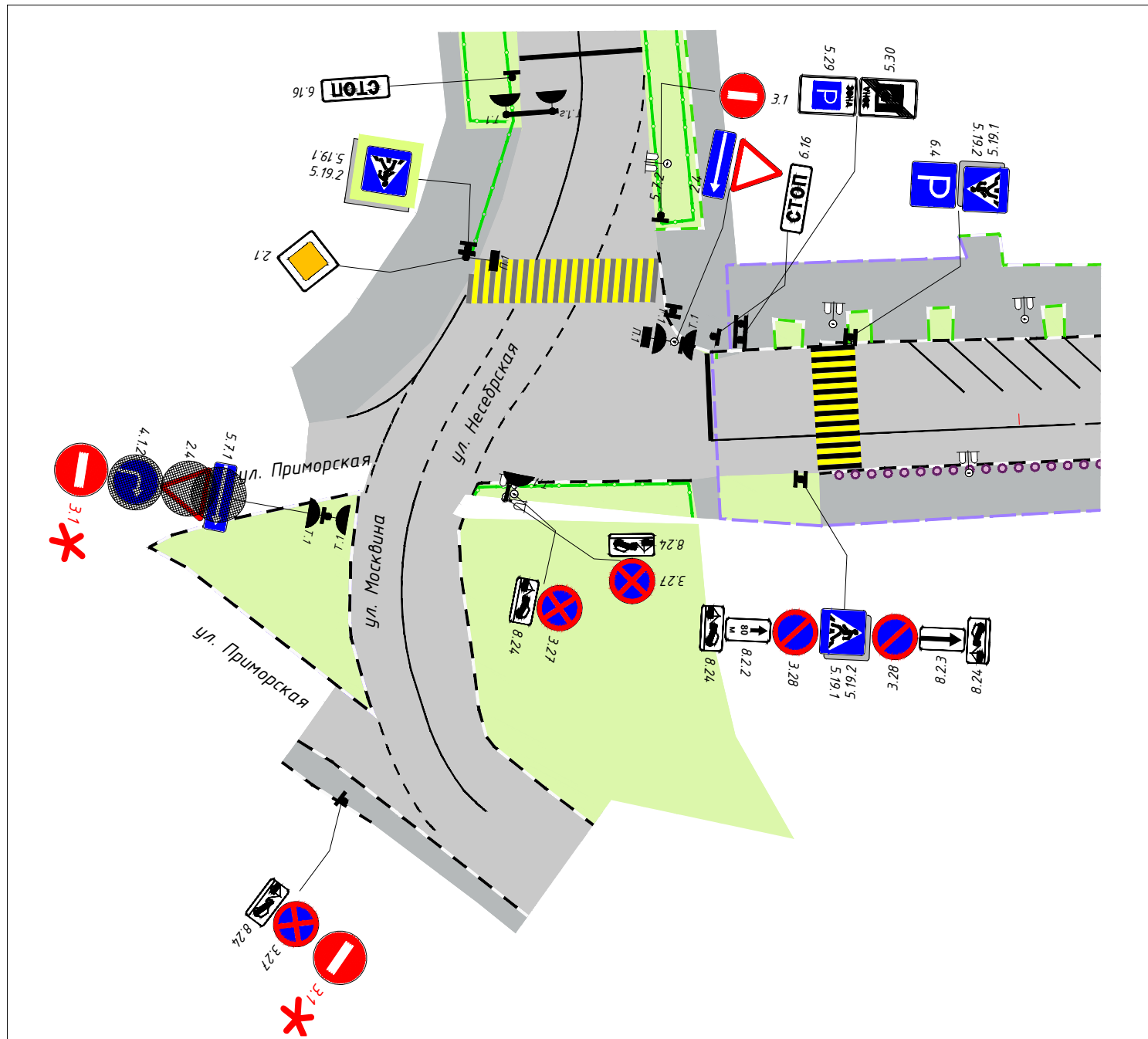


Схема временной организации дорожного движения на пересечении ул. Войкова, ул. Кооперативная, ул. Несебрская, ул. Москвина и ул. Приморская (Южный мол)



Условные обозначения:



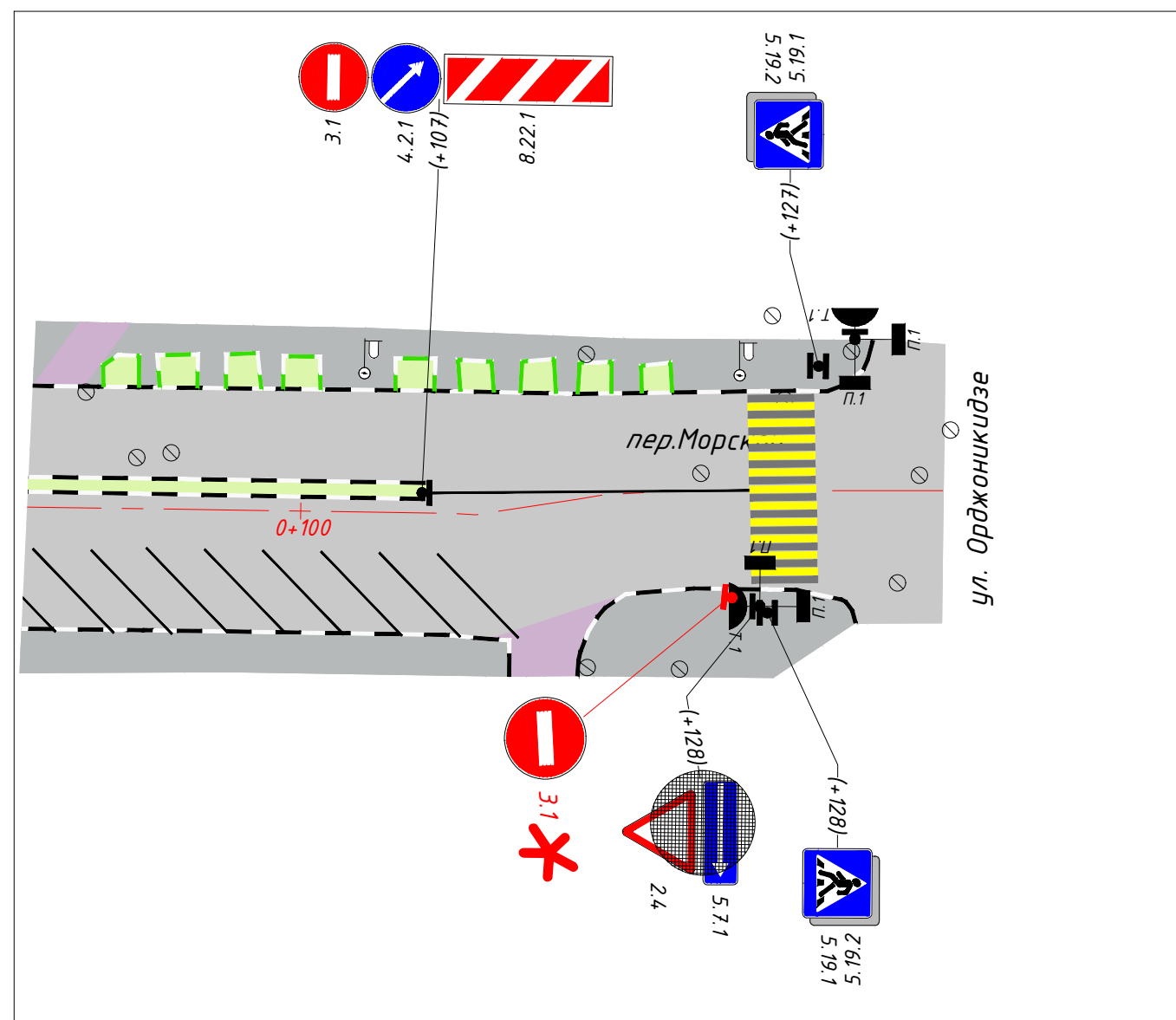
- 
- временно устанавливаемые дорожные знаки;
- 
- зачехляемые ТСОДД;

Схема временной организации дорожного движения на пересечении пер. Морской и ул. Орджоникидзе



Условные обозначения:

 3.1 * - временно устанавливаемые дорожные знаки;


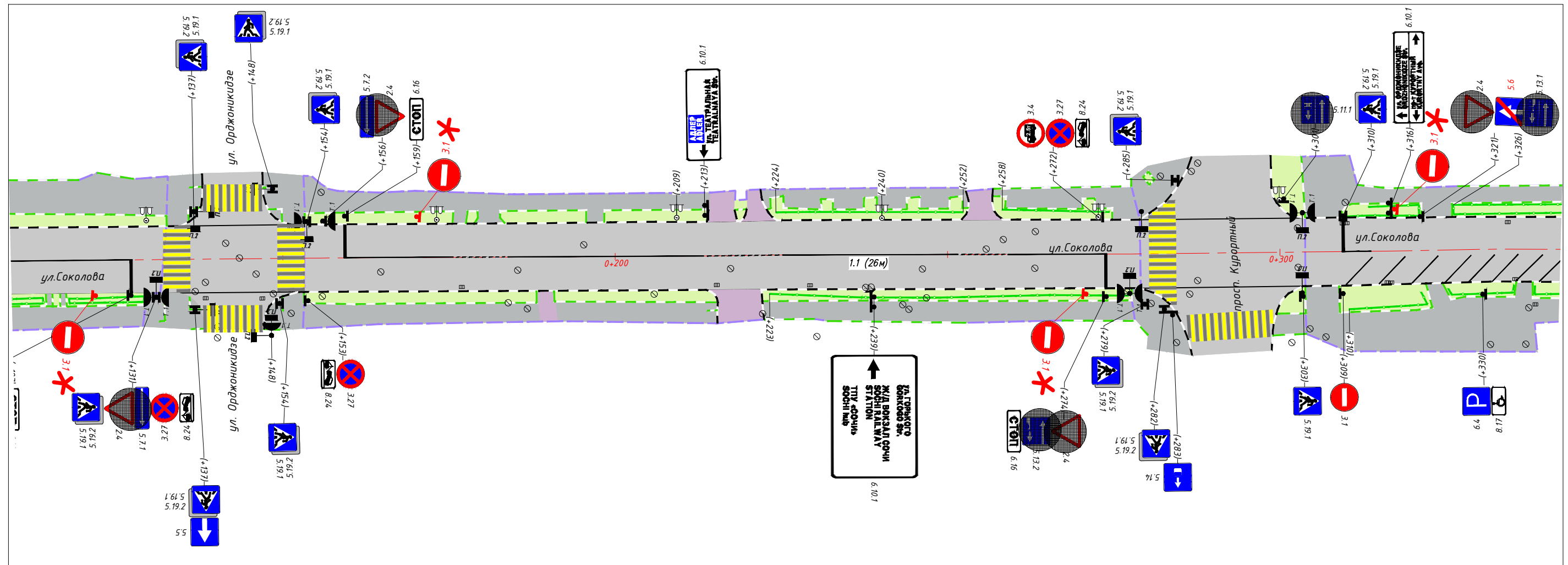

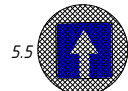
 5.5 - зачехляемые ТСОДД;

Схема временной организации дорожного движения на пересечении ул. Соколова и ул. Орджоникидзе, ул. Соколова и Курортного проспекта, ул. Соколова и ул. Нагорная



Условные обозначения:

-  - временно устанавливаемые дорожные знаки;
-  - зачехляемые ТСОДД;

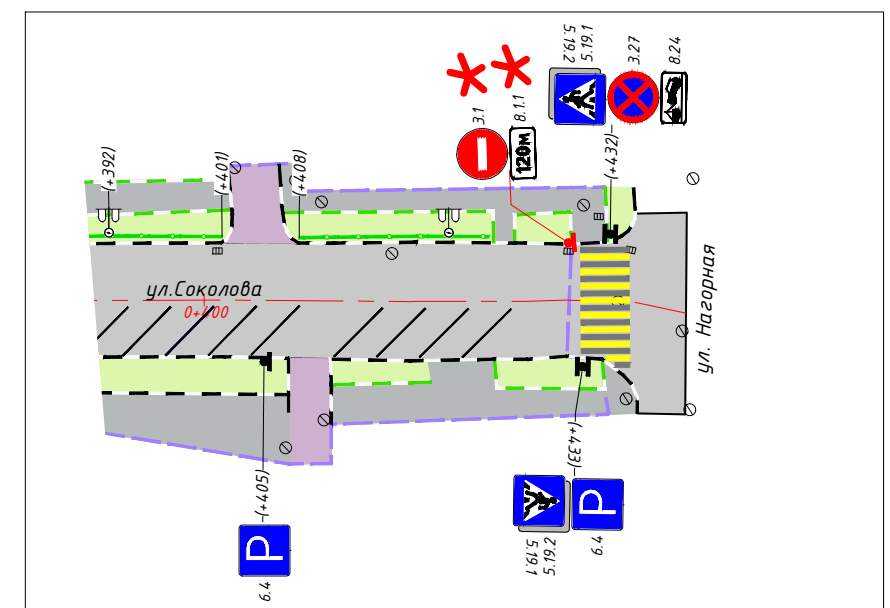
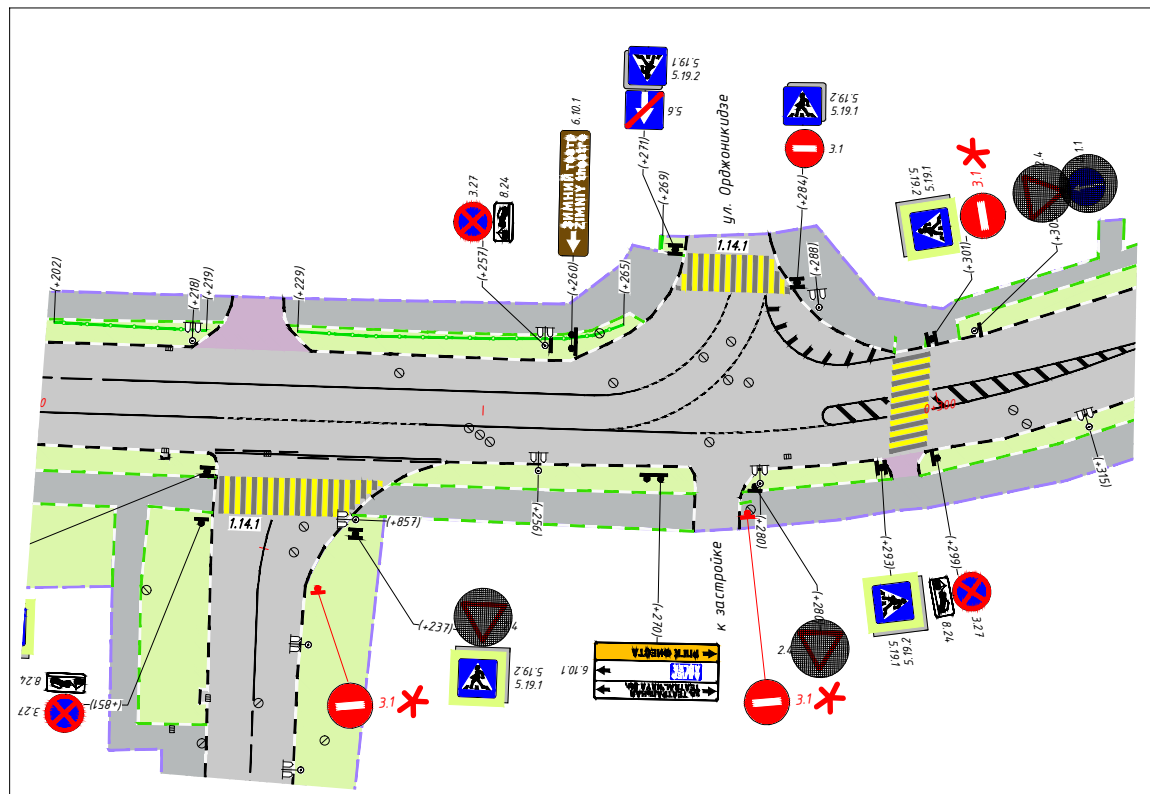




Схема временной организации дорожного движения на пересечении ул. Театральная и ул. Орджоникидзе, ул. Театральная и Курортного проспекта, ул. Театральная и ул. Нагорная



Условные обозначения:

-  3.1 * - временно устанавливаемые дорожные знаки;
-  5.5 - зачехляемые ТСОДД;

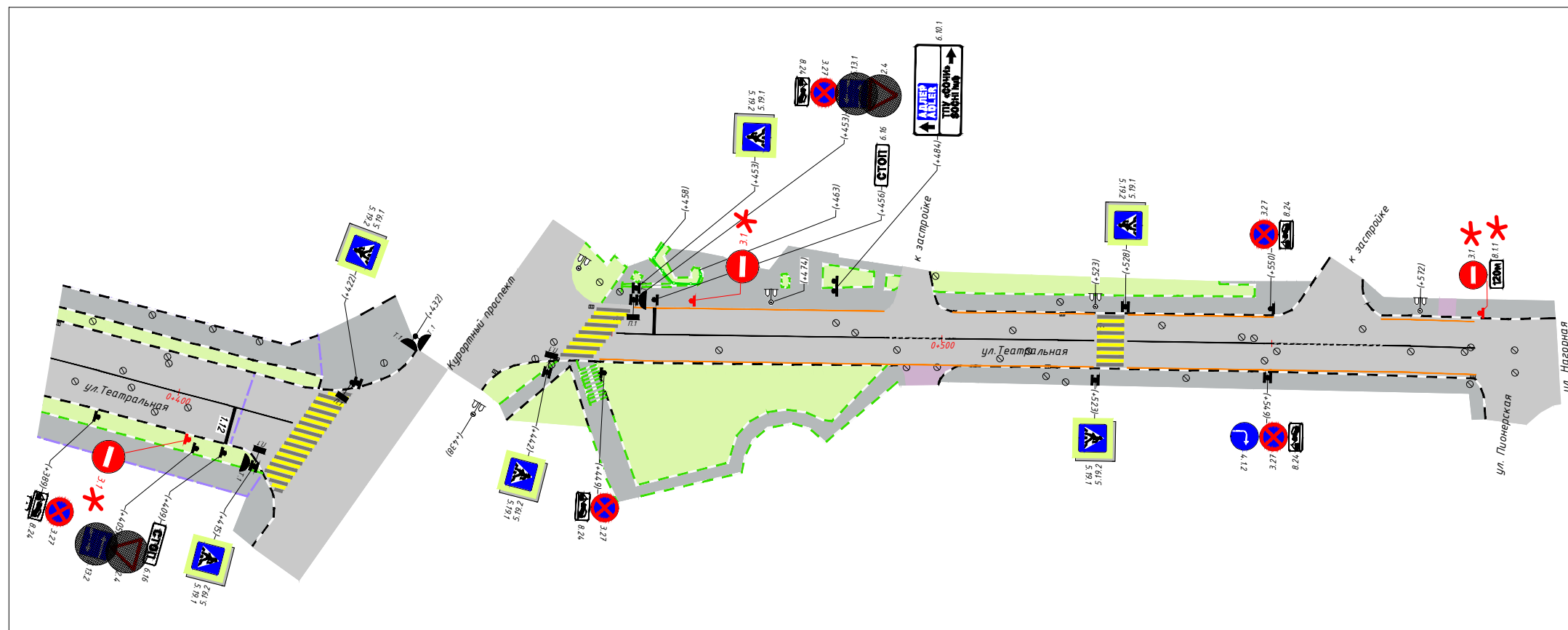
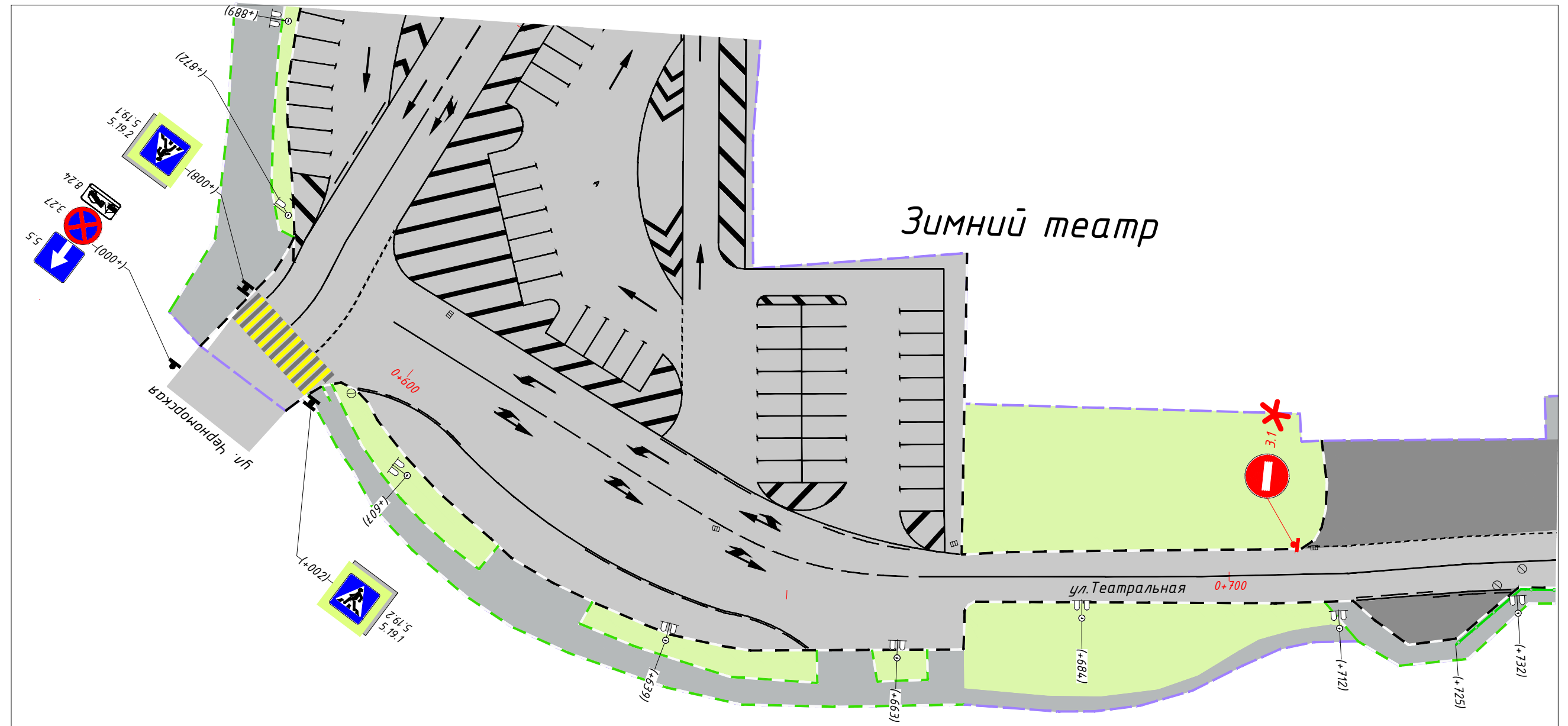


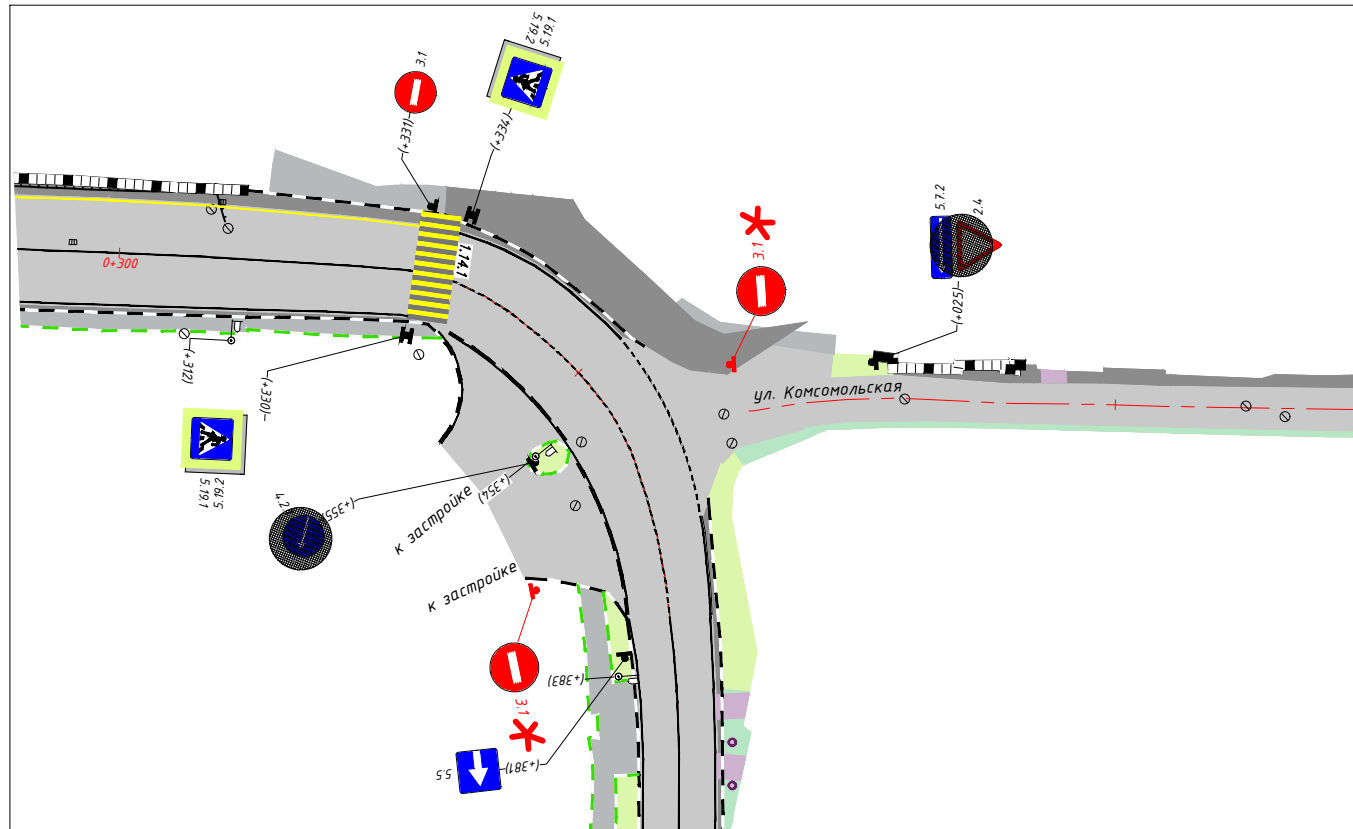
Схема временной организации дорожного движения
на ул. Театральная (проезд за Зимним театром)



Условные обозначения:

- временно устанавливаемые дорожные знаки;

Схема временной организации дорожного движения на пересечении ул. Черноморская и ул. Комсомольская



Условные обозначения:

 - временно устанавливаемые дорожные знаки;


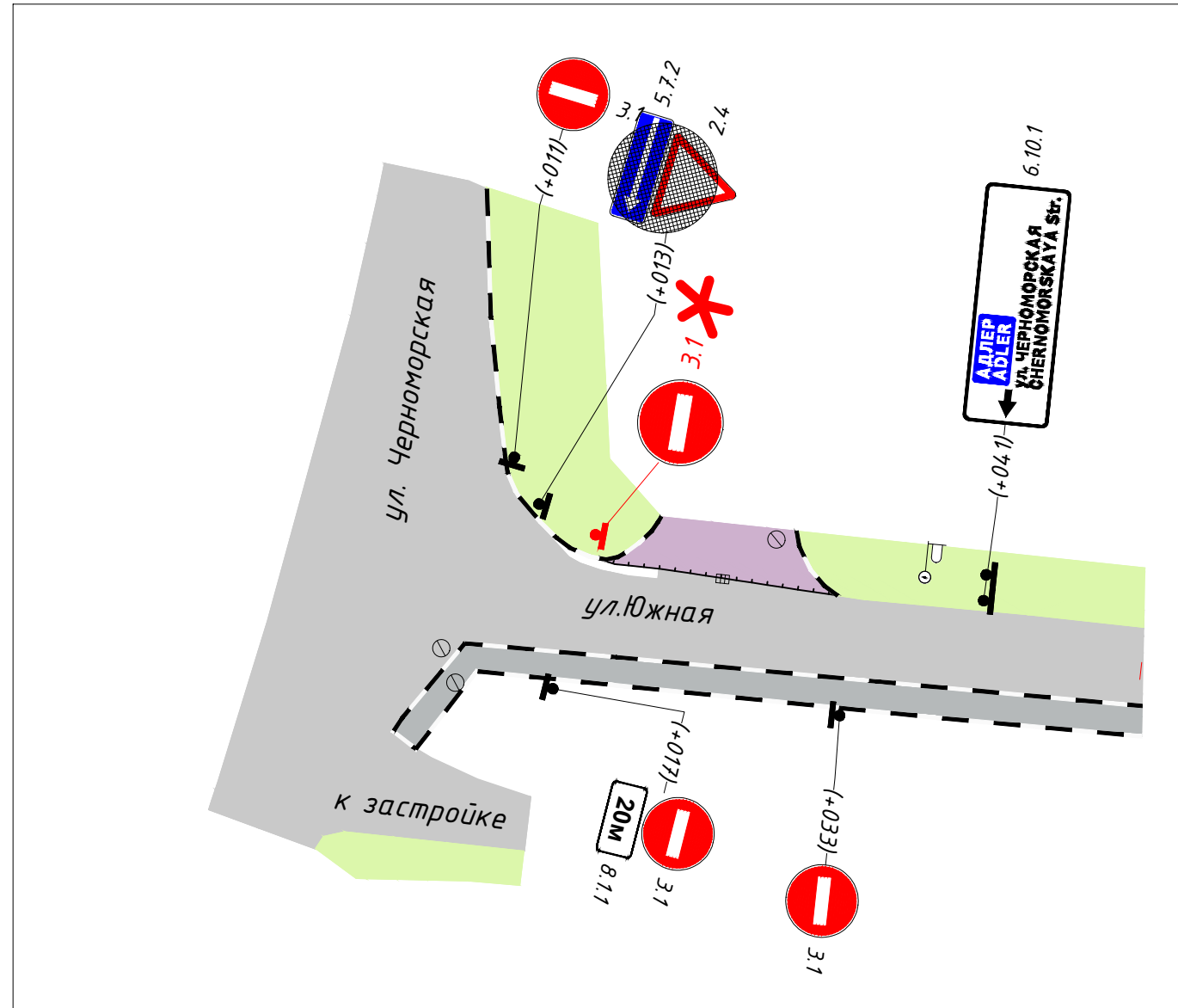
 - зачехляемые ТСОДД;

Схема временной организации дорожного движения на пересечении ул. Южная, ул. Черноморская



Условные обозначения:

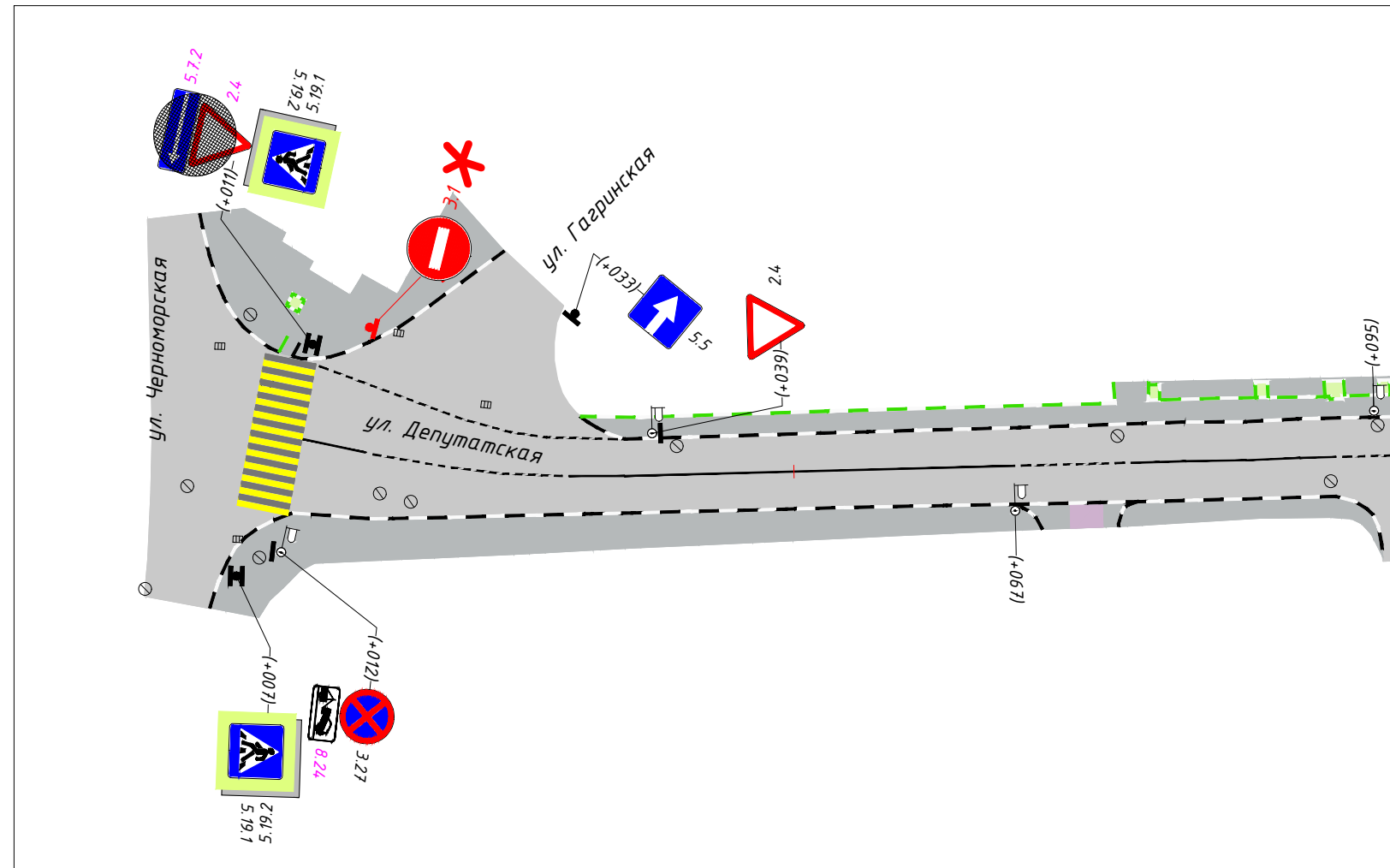


- временно устанавливаемые дорожные знаки;



- зачехляемые ТСОДД;

Схема временной организации дорожного движения на пересечении ул. Депутатская и ул. Черноморская



Условные обозначения:

 3.1 * - временно устанавливаемые дорожные знаки;


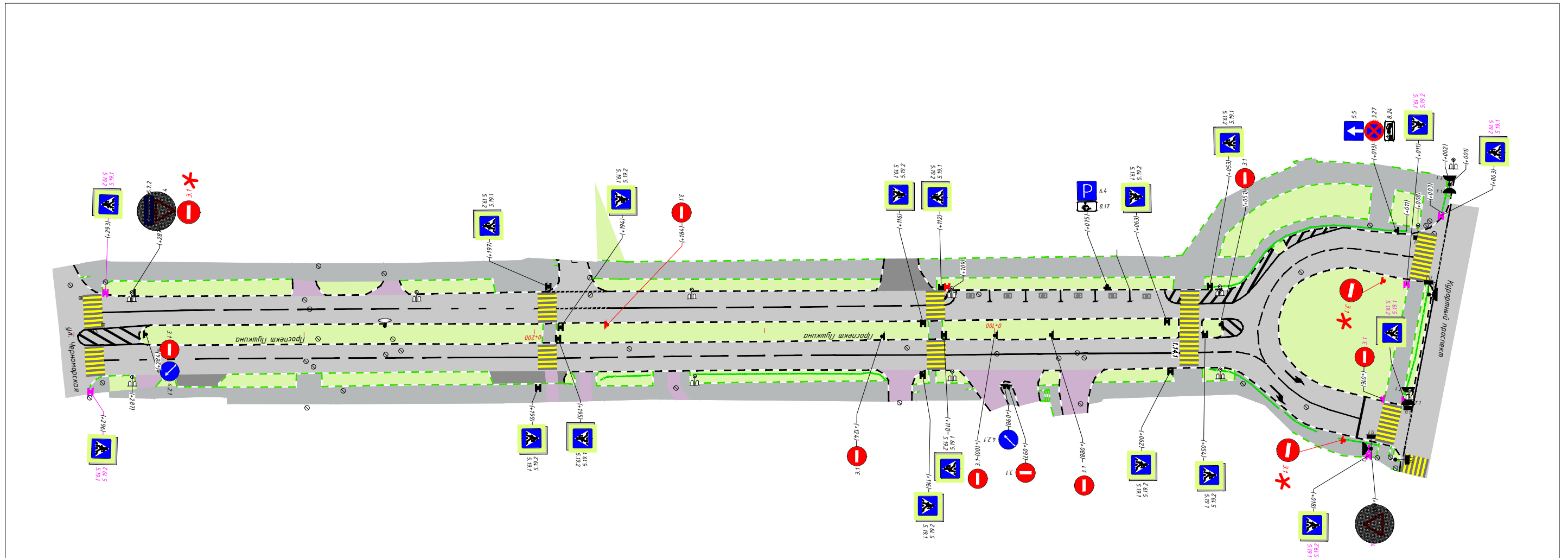
 5.5 - зачехляемые ТСОДД;

Схема временной организации дорожного движения на пересечении Проспекта Пушкина, ул. Черноморская и Курортного проспекта



Условные обозначения:

 3.1* - временно устанавливаемые дорожные знаки;

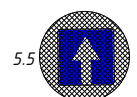
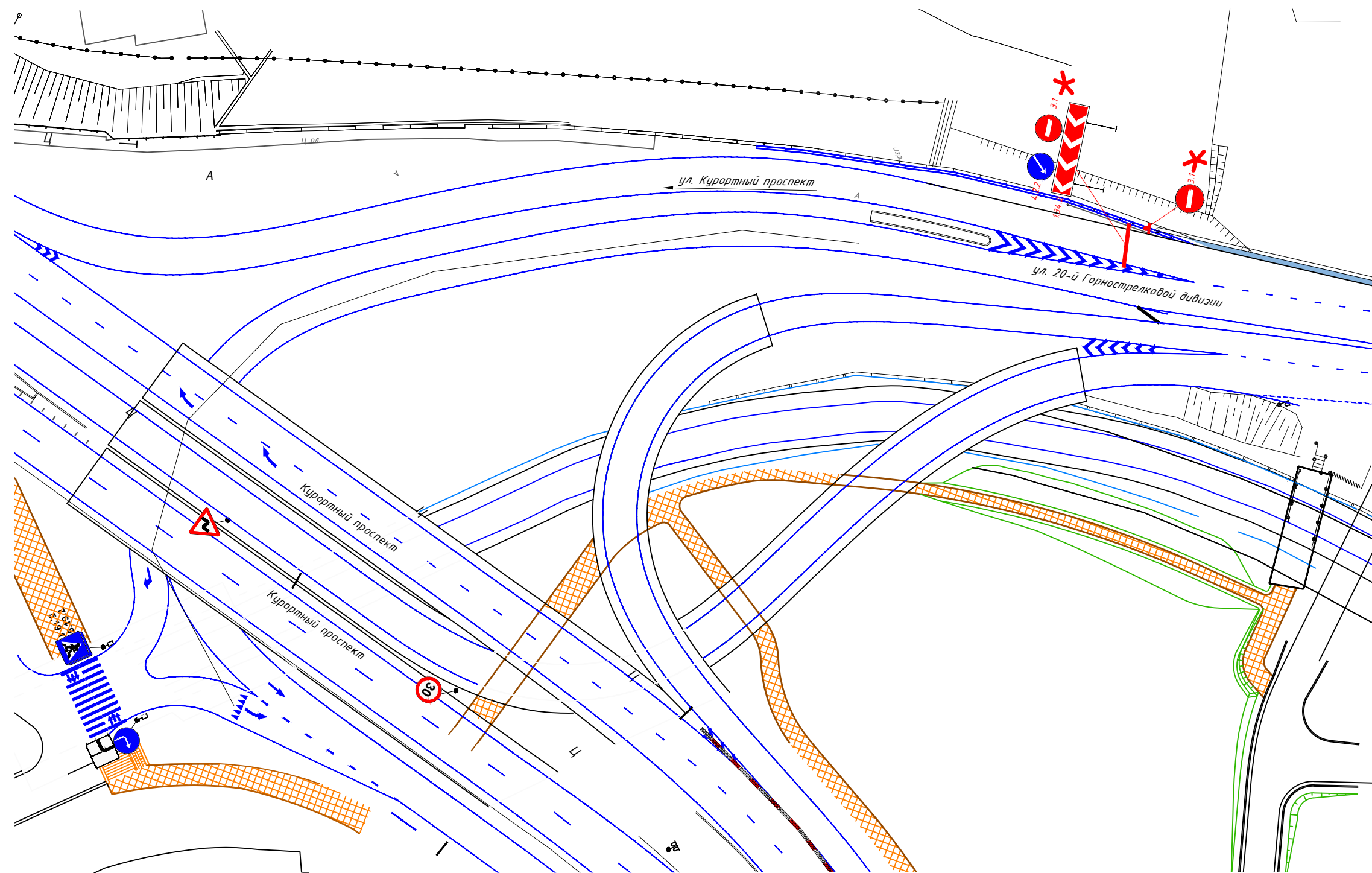
 5.5 - зачехляемые ТСОДД;

Схема временной организации дорожного движения на пересечении Курортного проспекта и ул. 20-й Горнострелковой дивизии



Условные обозначения:



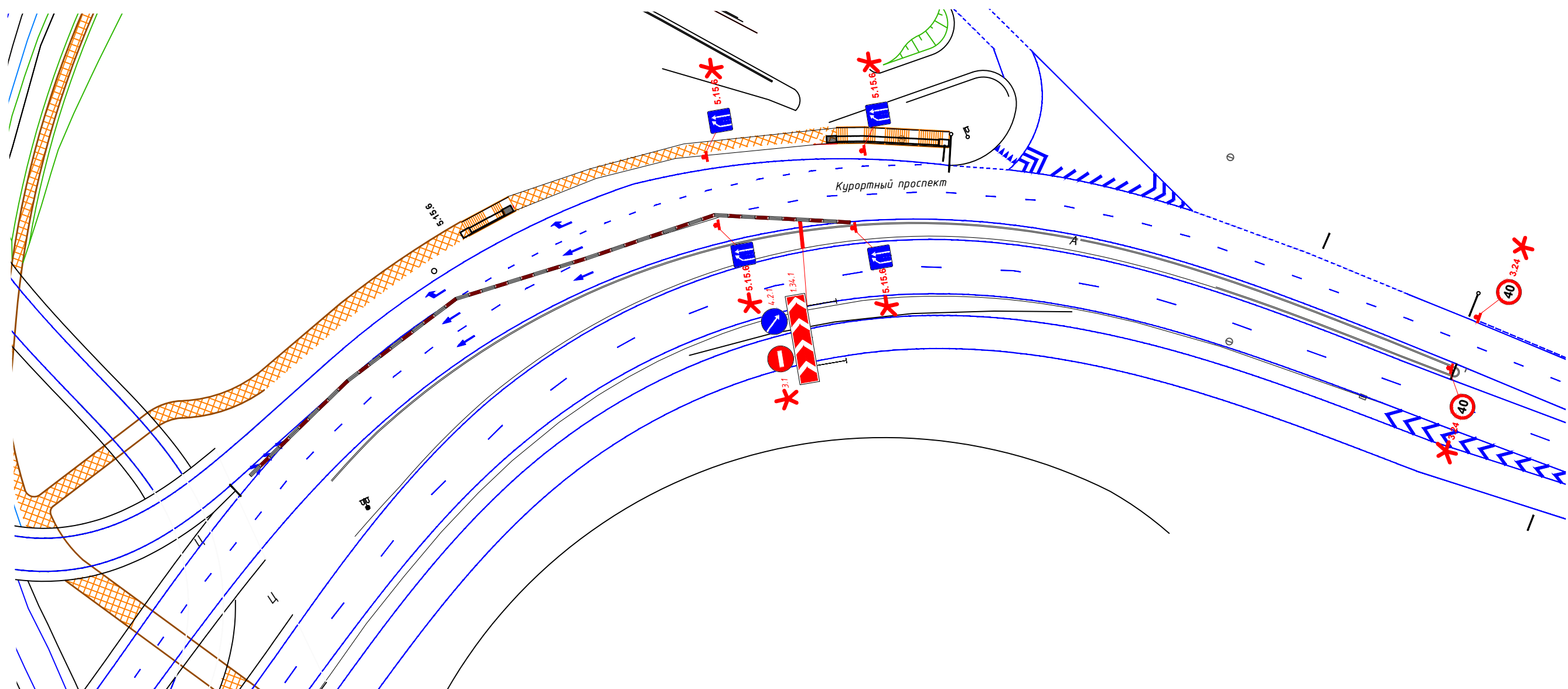
-  3.1 * - временно устанавливаемые дорожные знаки;
-  5.5 - зачехляемые ТСОДД;

Схема временной организации дорожного движения
на пересечении Курортного проспекта и ул. 20-й Горнострелковой дивизии

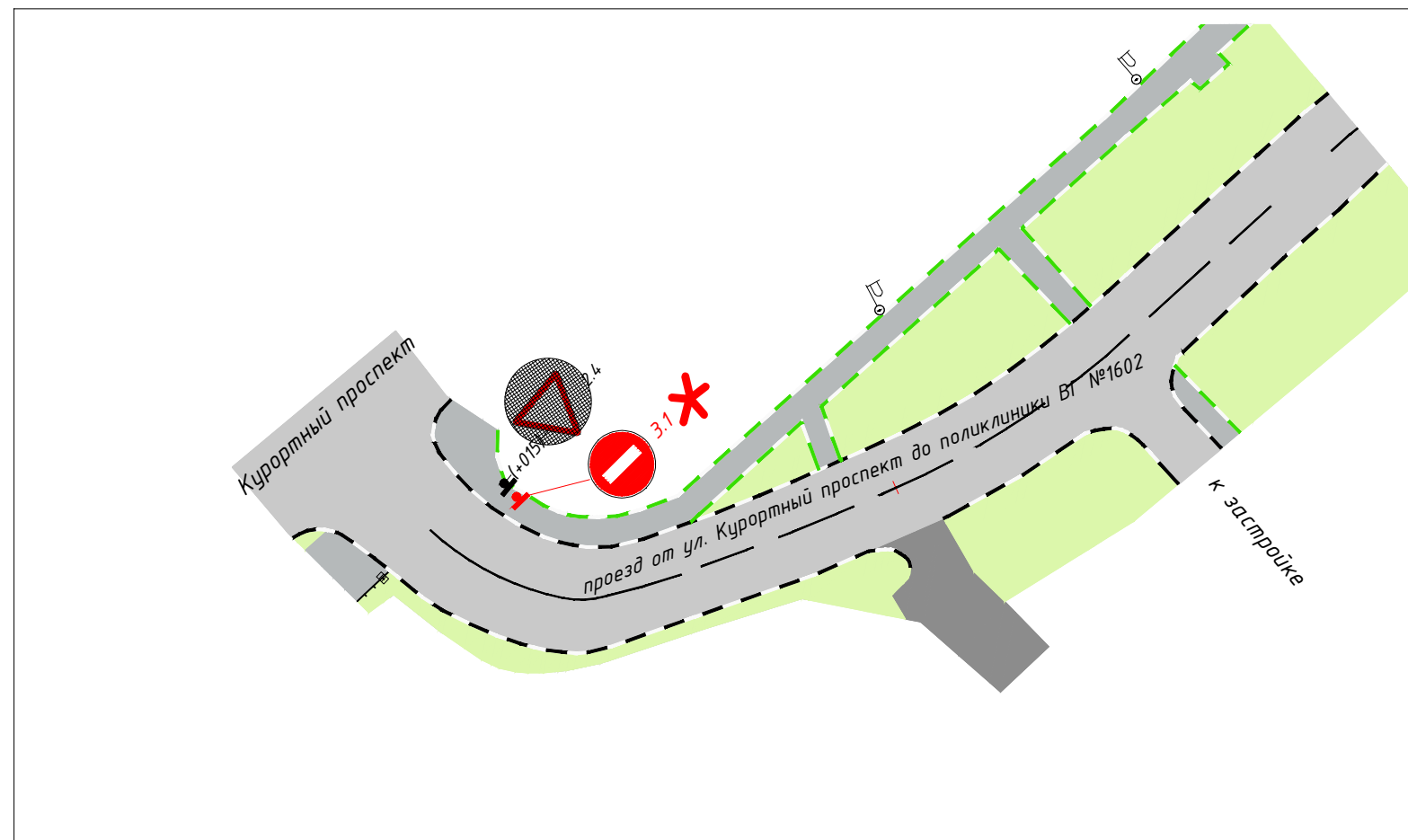


Условные обозначения:

 3.1 * - временно устанавливаемые дорожные знаки;

 5.5 - зачехляемые ТСОДД;

*Схема временной организации дорожного движения
на пересечении проезда от поликлиники ВГ №1602 и Курортного проспекта*

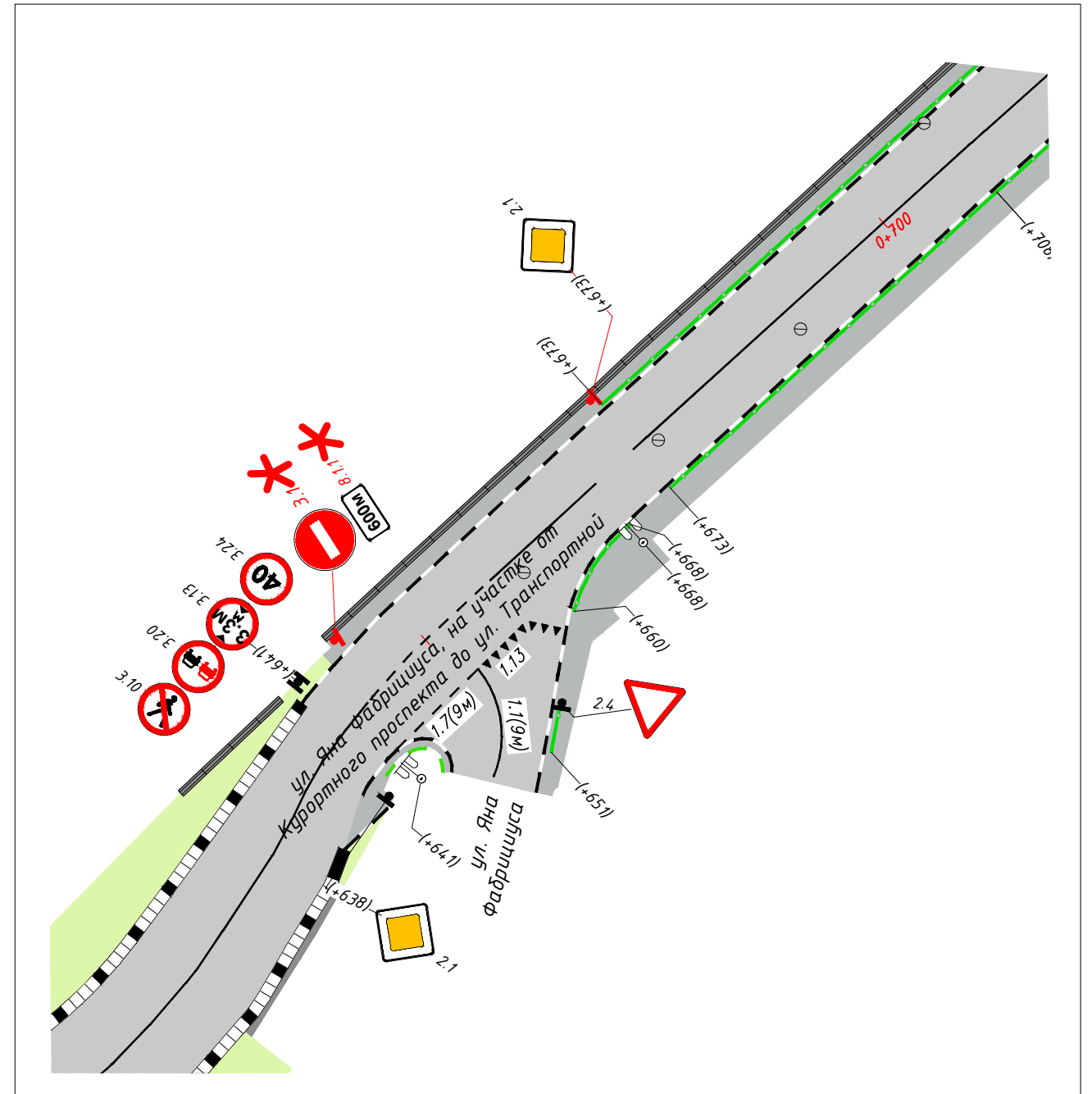
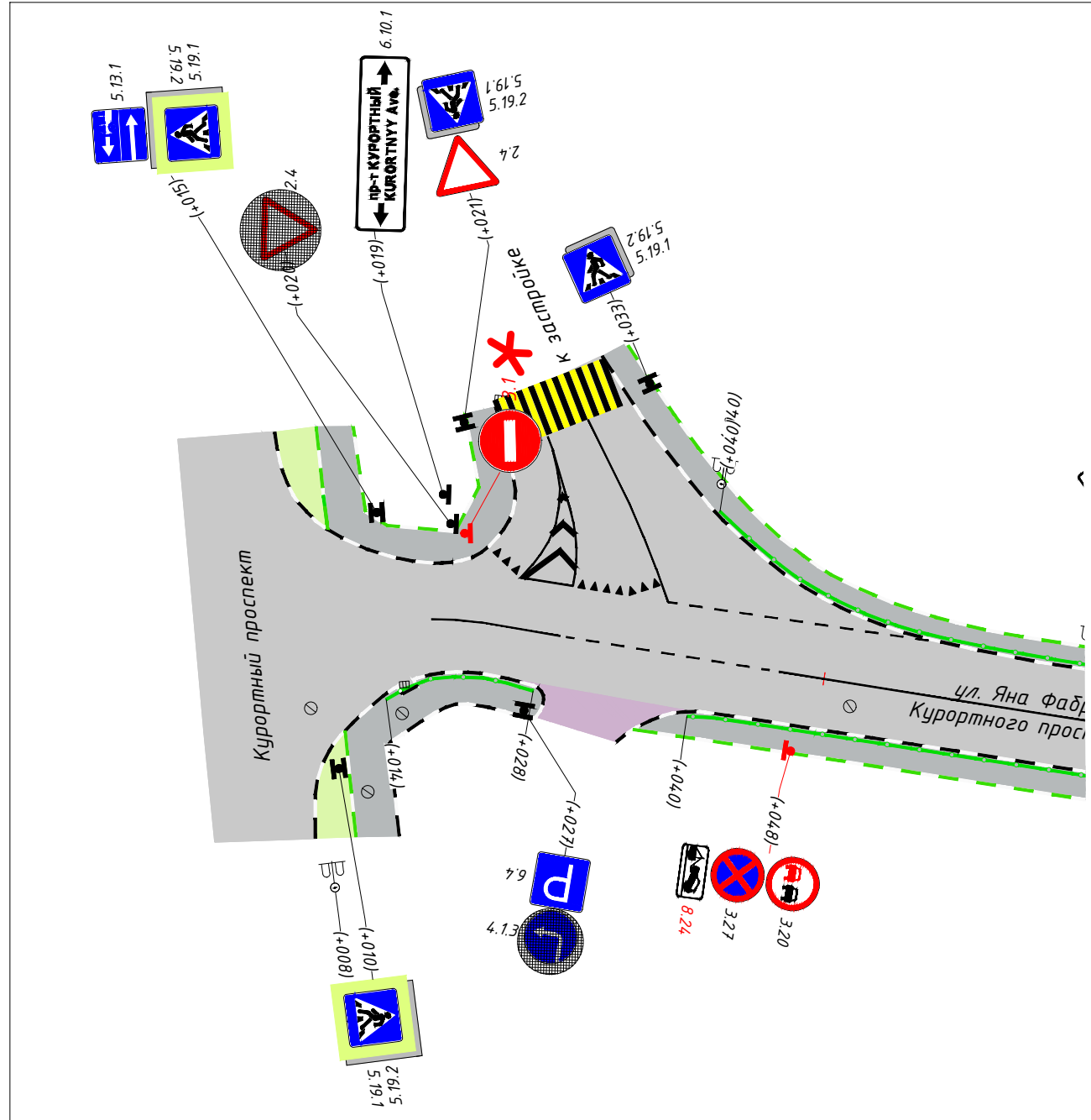


Условные обозначения:

 - временно устанавливаемые дорожные знаки;

 - зачехляемые ТСОДД;

Схема временной организации дорожного движения на пересечении ул. Яна Фабрициуса и Курортного проспекта, ул. Яна Фабрициуса д.4/8



Условные обозначения:


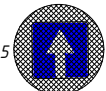
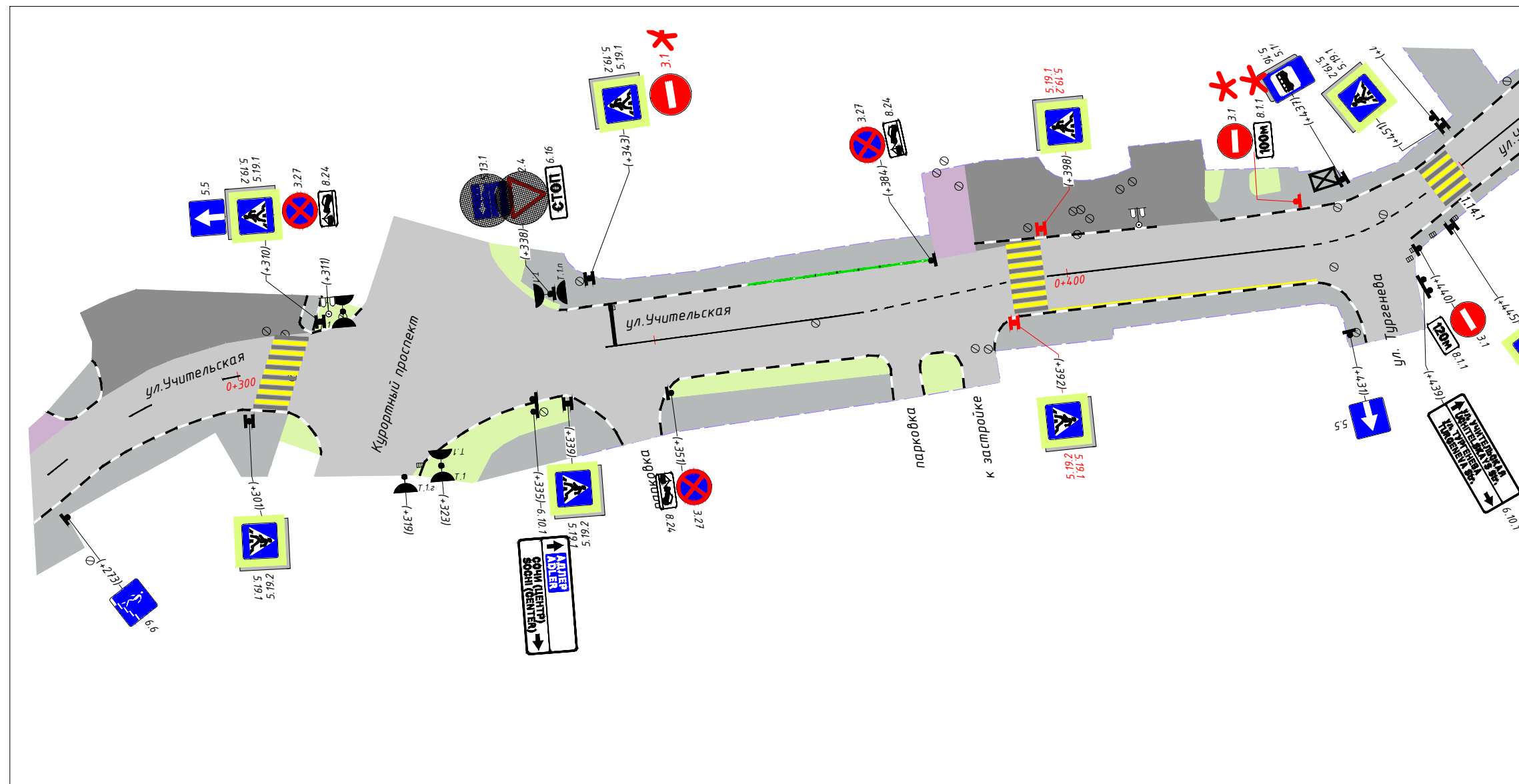
-  - временно устанавливаемые дорожные знаки;
-  - зачехляемые ТСОДД;

Схема временной организации дорожного движения на пересечении ул. Учительская и Курортного проспекта



Условные обозначения:


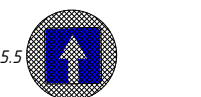
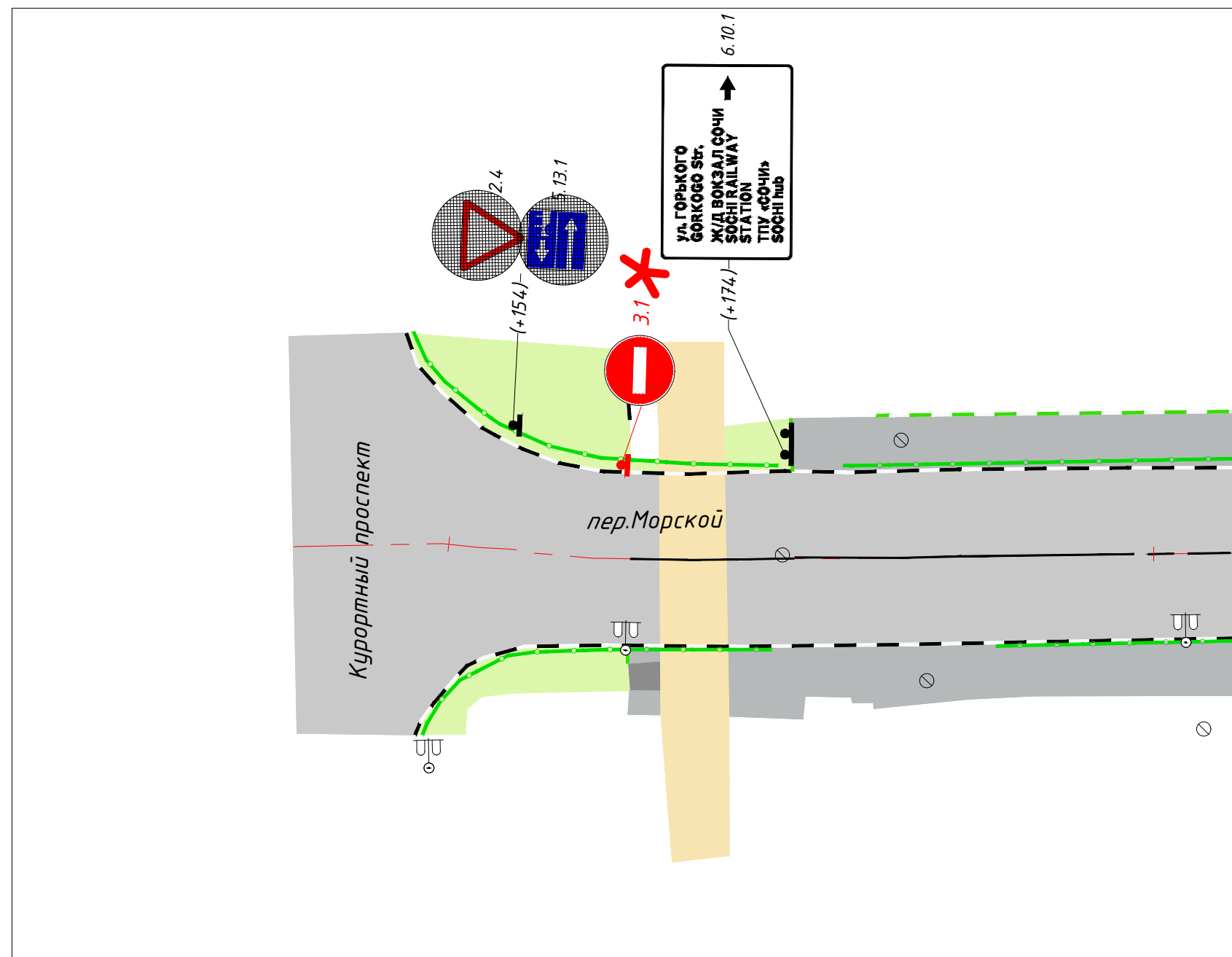
-  - временно устанавливаемые дорожные знаки;
-  - зачехляемые ТСОДД;

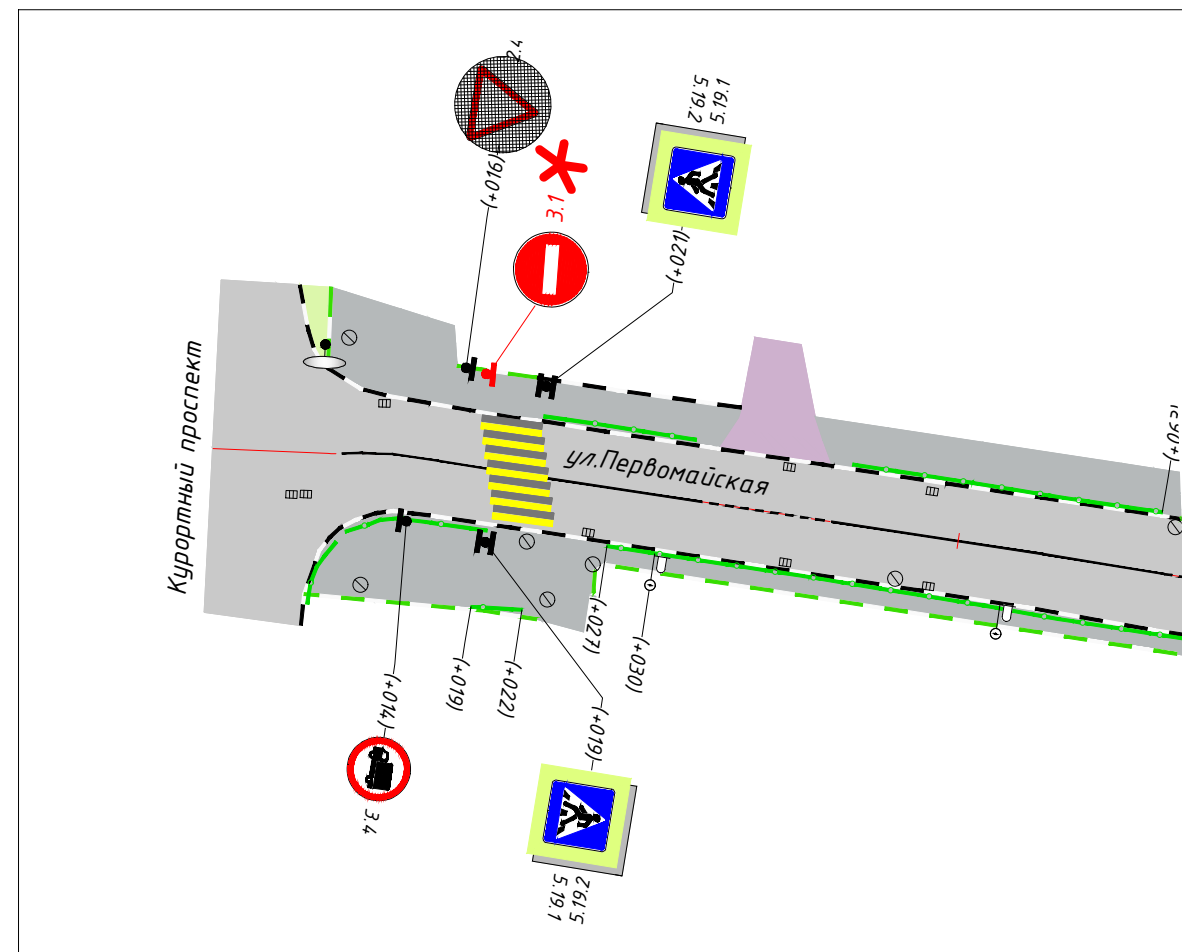
Схема временной организации дорожного движения на пересечении пер. Морской и Курортного проспекта



Условные обозначения:

- временно устанавливаемые дорожные знаки;
- зачехляемые ТСОДД;

Схема временной организации дорожного движения на пересечении ул. Первомайская и Курортного проспекта

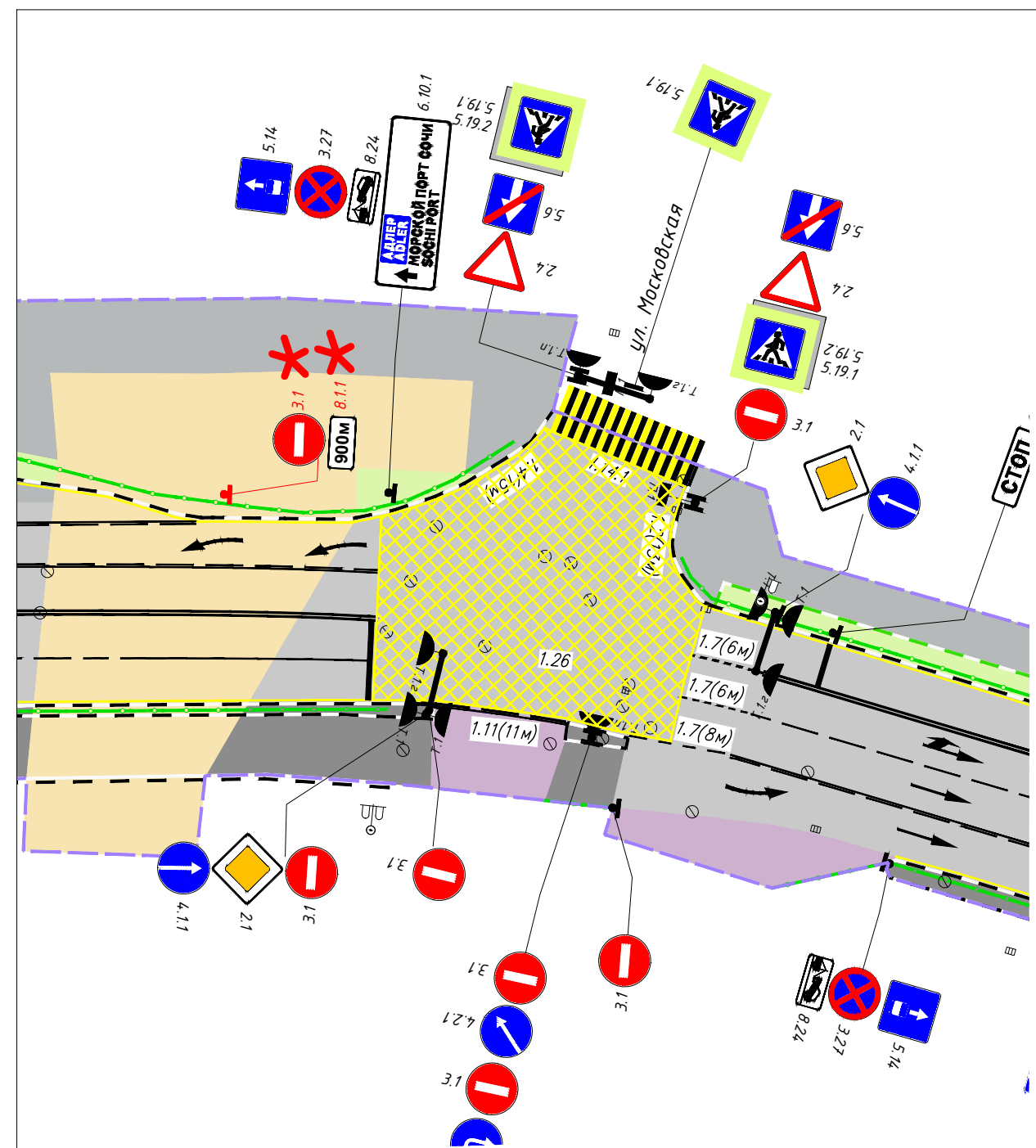
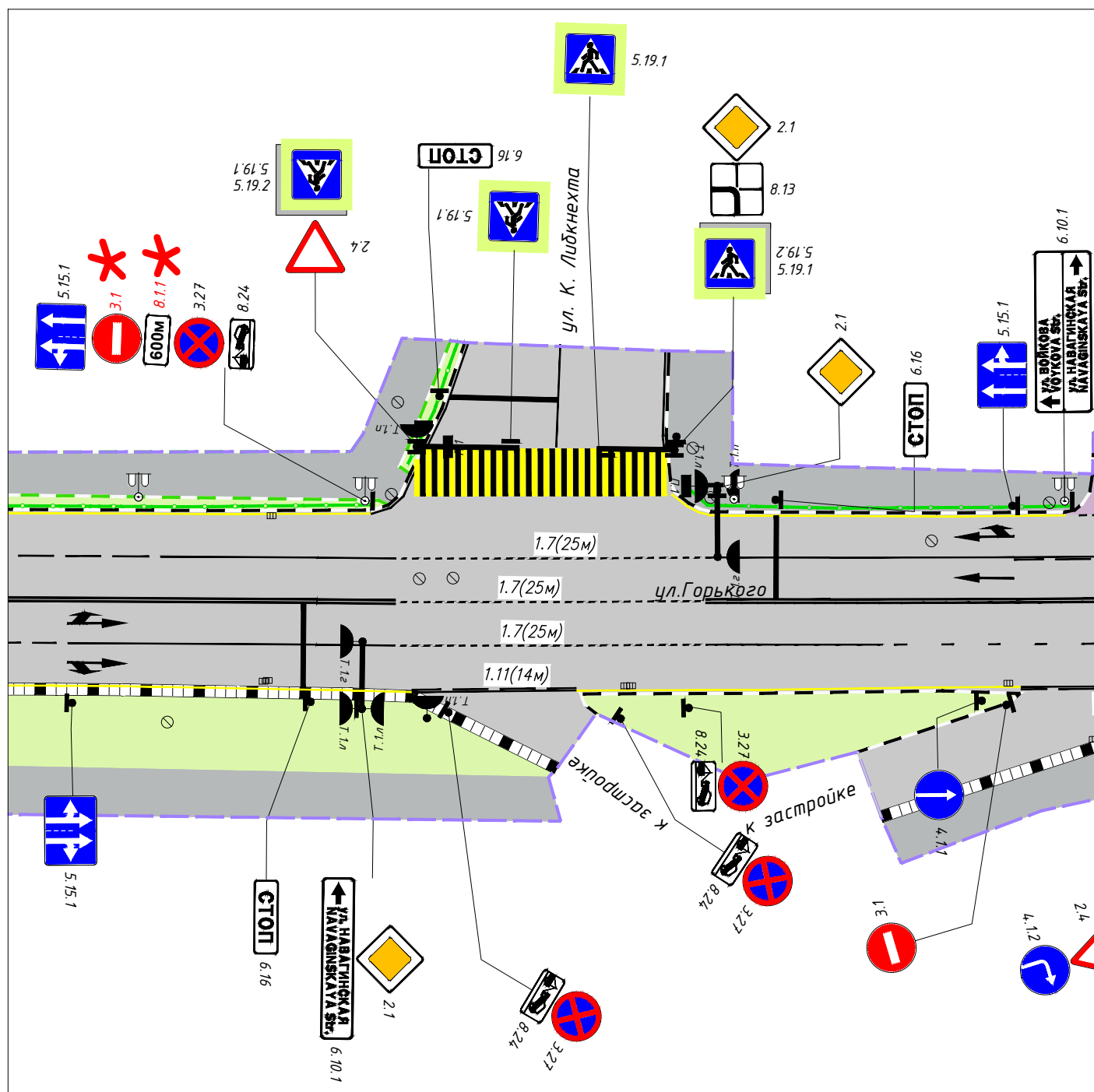


Условные обозначения:

 - временно устанавливаемые дорожные знаки;

 - зачехляемые ТСОДД;

Схема временной организации дорожного движения на ул. Горького

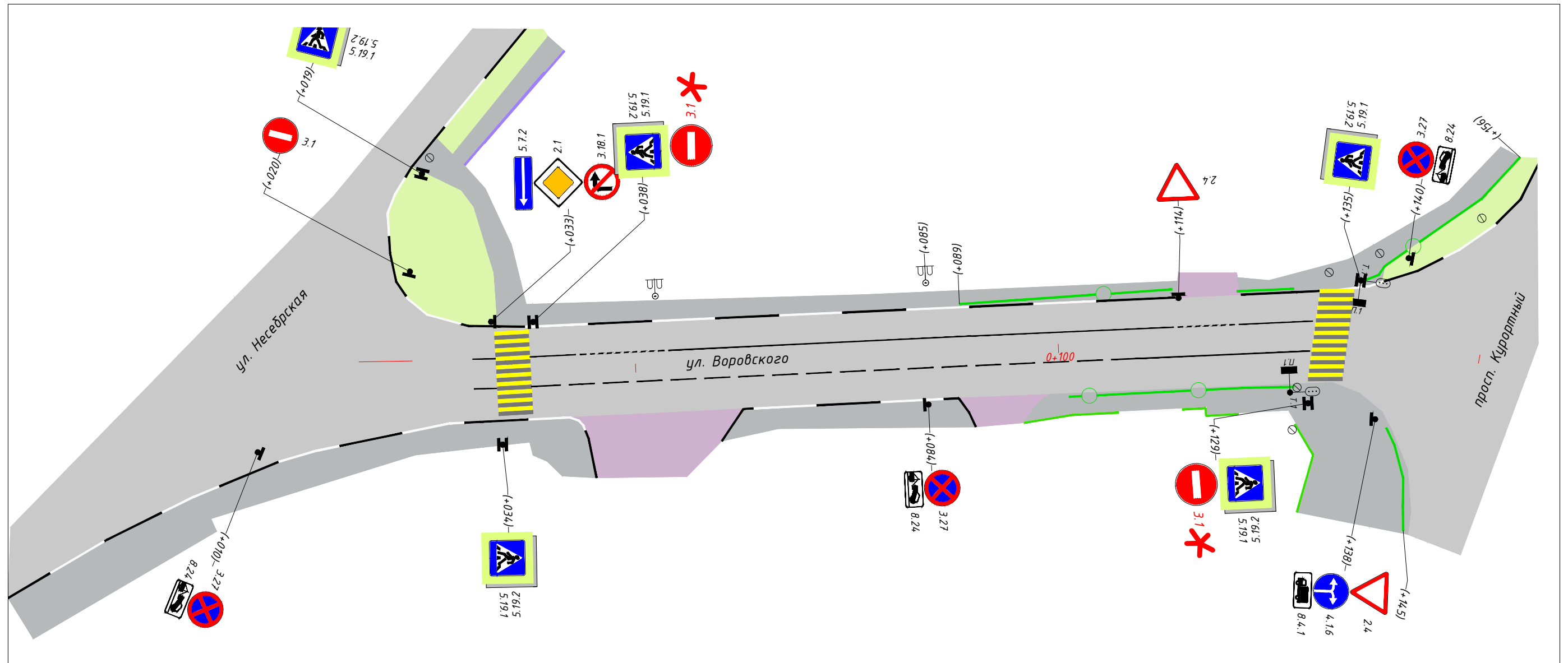


Условные обозначения:

 3.1 * - временно устанавливаемые дорожные знаки;

 5.5 - зачехляемые ТСОДД;

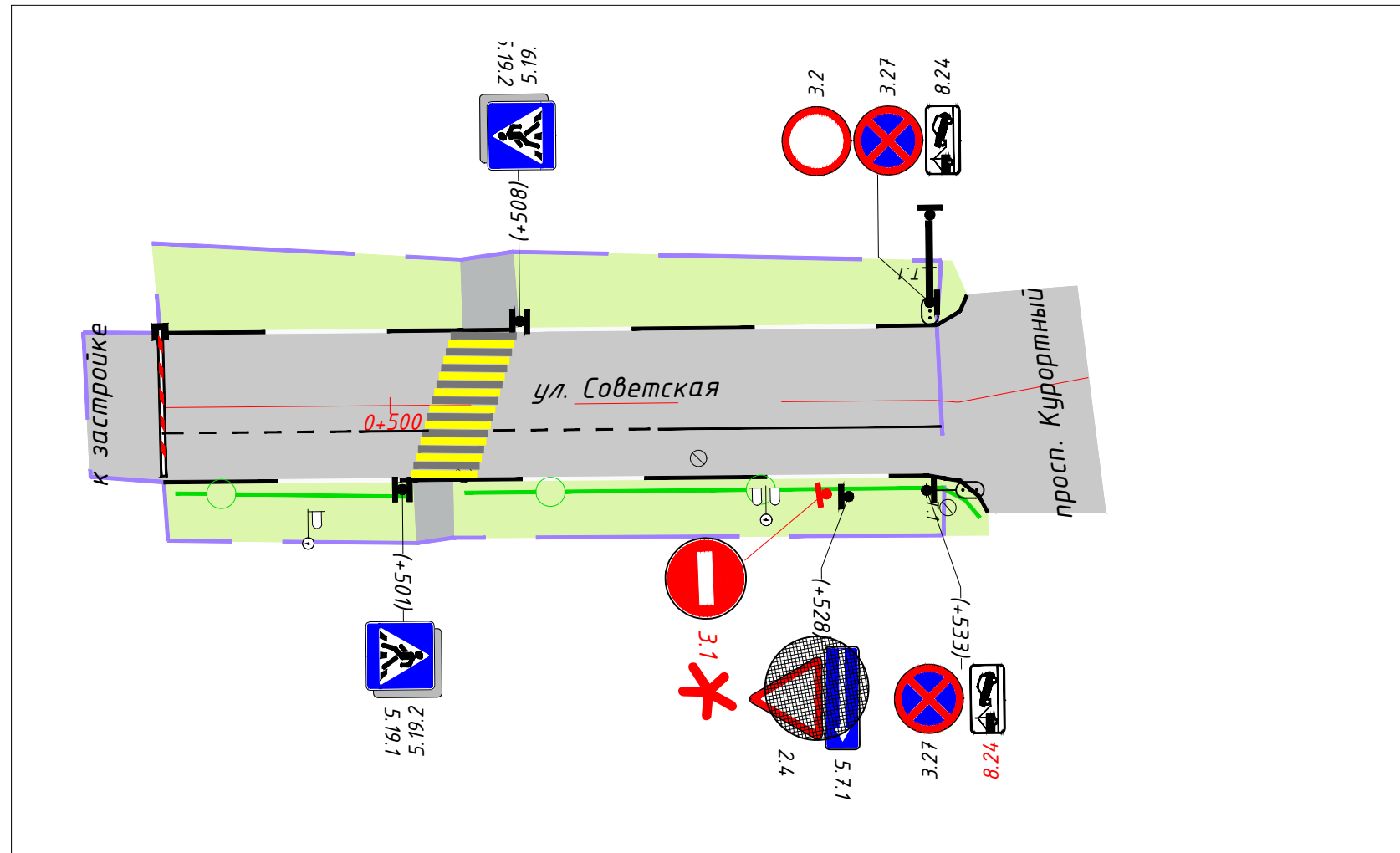
Схема временной организации дорожного движения на пересечении
ул. Воровского и ул. Несебрская, ул. Воровского и Курортного проспекта (ФАД А-147)



Условные обозначения:

 - временно устанавливаемые дорожные знаки;

Схема временной организации дорожного движения на пересечении ул. Советская и Курортного проспекта



Условные обозначения:

 - временно устанавливаемые дорожные знаки;

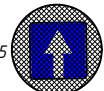
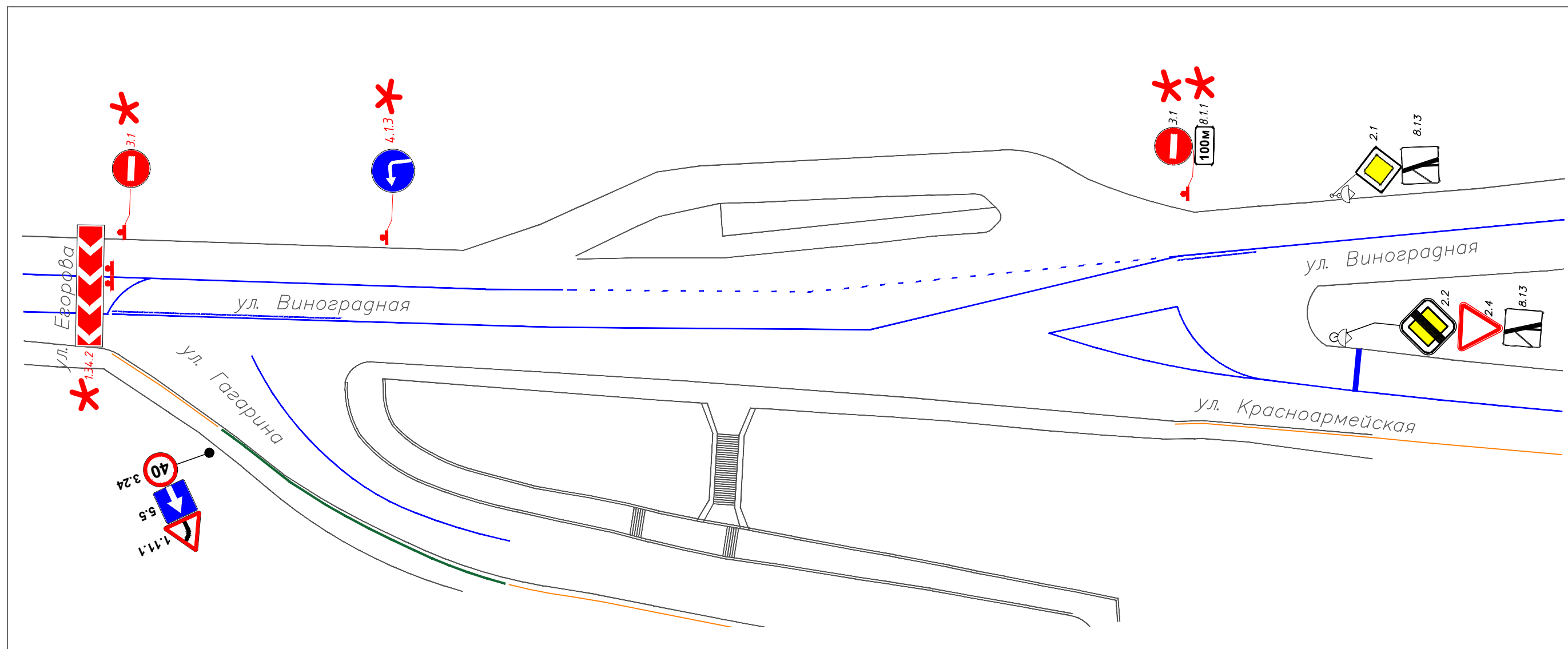
 - зачехляемые ТСОДД;

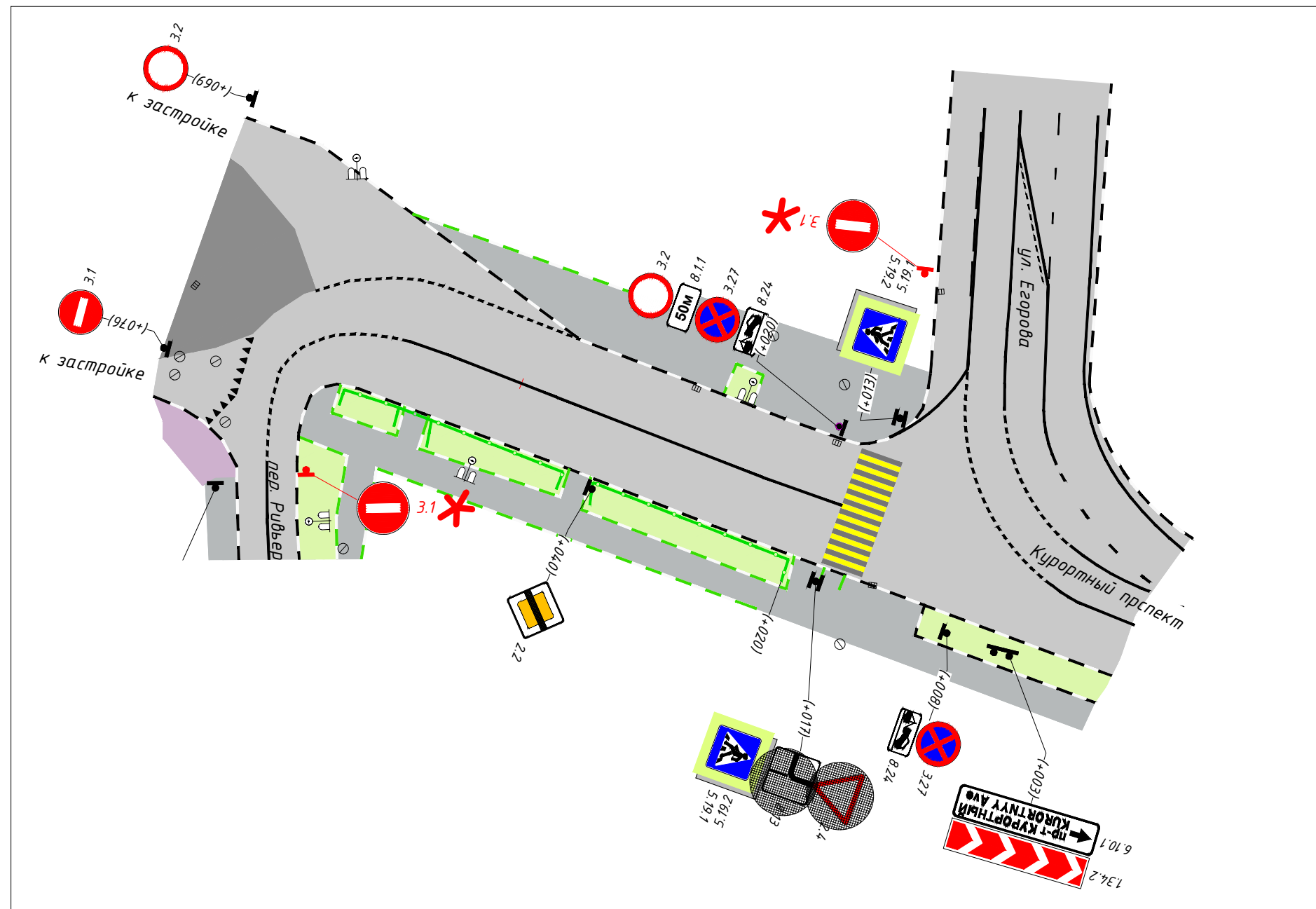
Схема временной организации дорожного движения
на пересечении ул. Виноградная, ул. Красноармейская, ул. Гагарина



Условные обозначения:

 - временно устанавливаемые дорожные знаки;

Схема временной организации дорожного движения на пересечении ул. Егорова и пер. Ривьерский

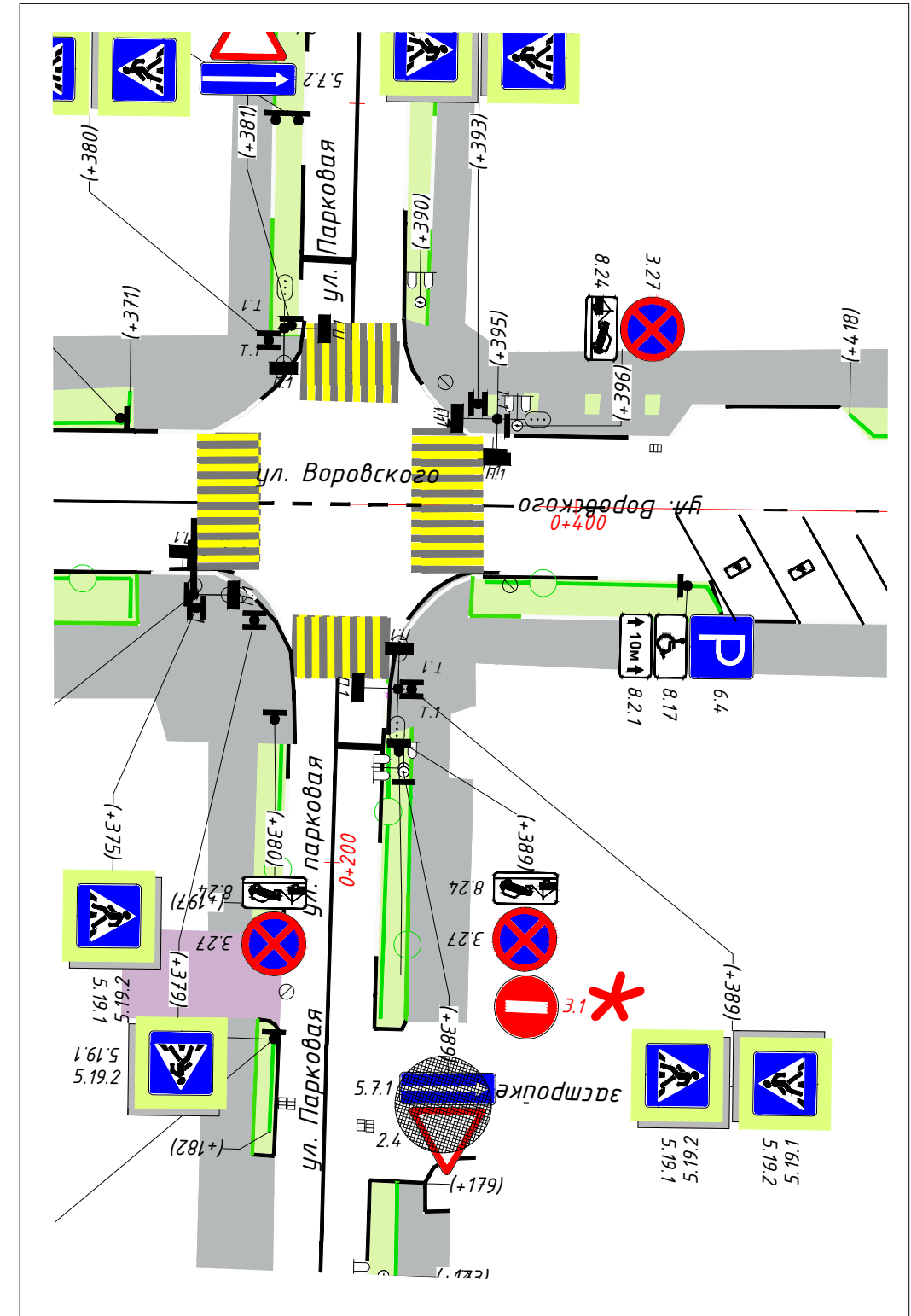
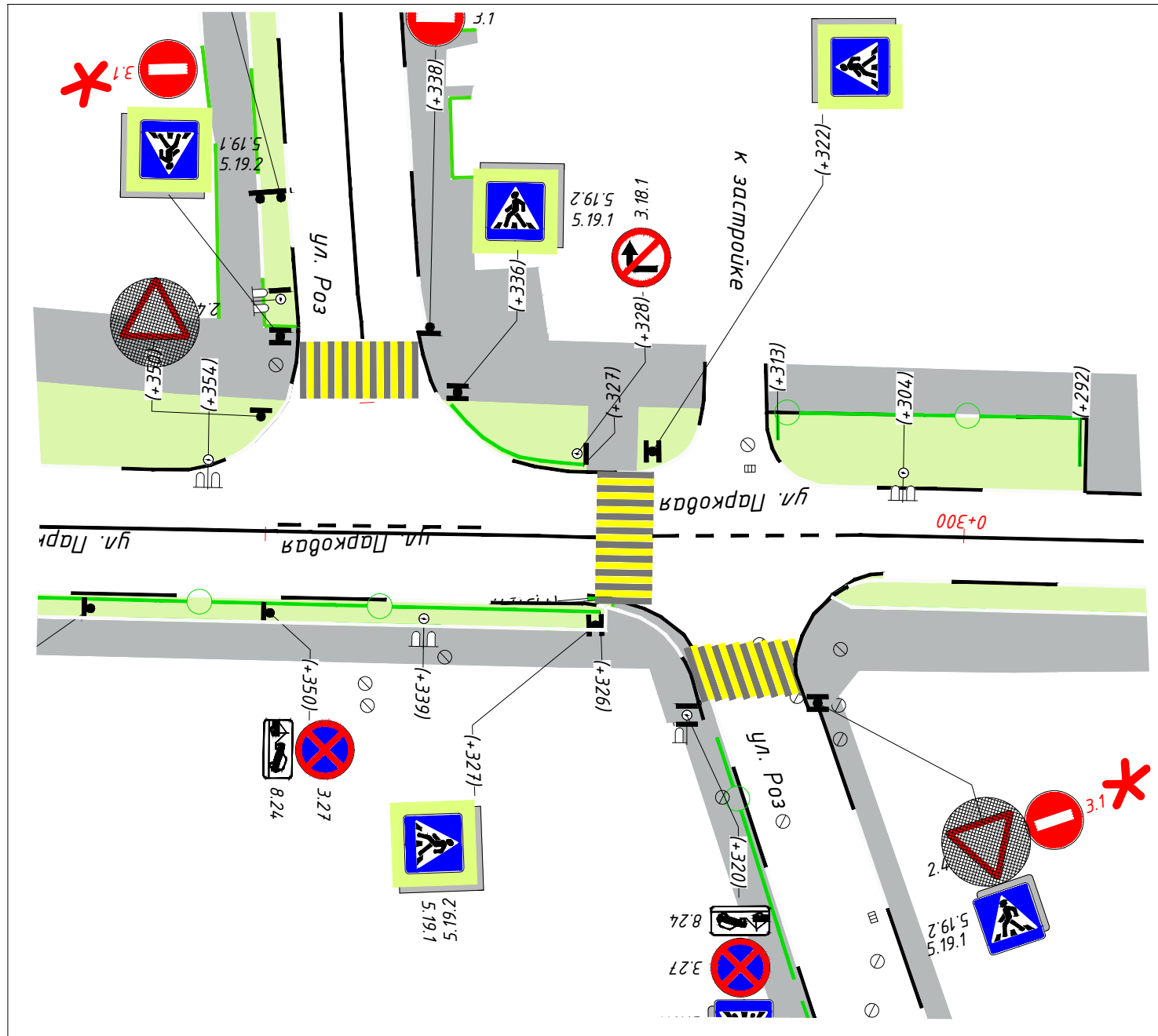


Условные обозначения:

 3.1* - временно устанавливаемые дорожные знаки;

 5.5 - зачехляемые ТСОДД;

Схема временной организации дорожного движения на пересечении ул. Парковая и ул. Роз, ул. Парковая и ул. Воровского



Условные обозначения:


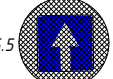
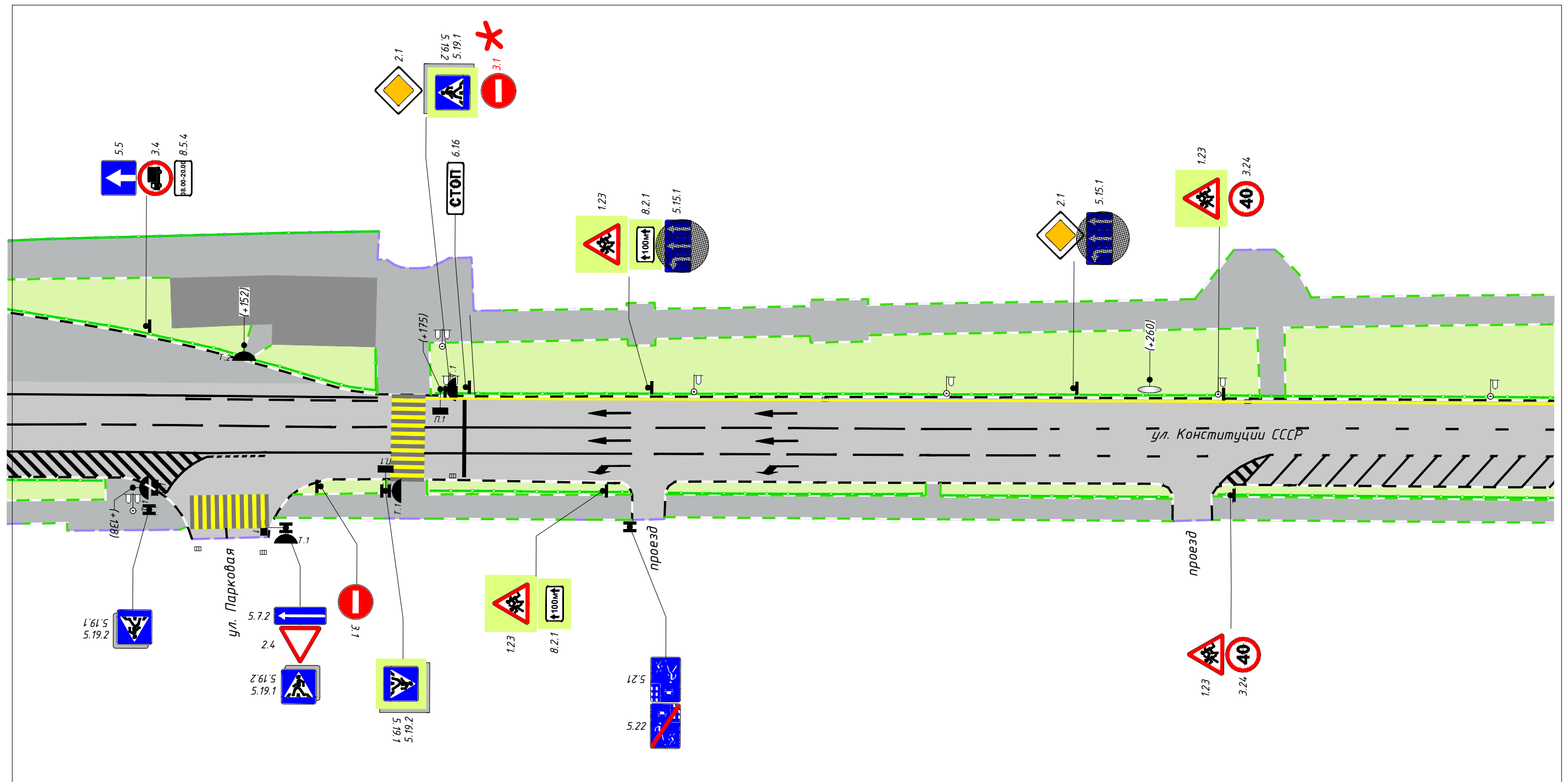

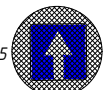
-  - временно устанавливаемые дорожные знаки;
-  - зачехляемые ТСОДД;

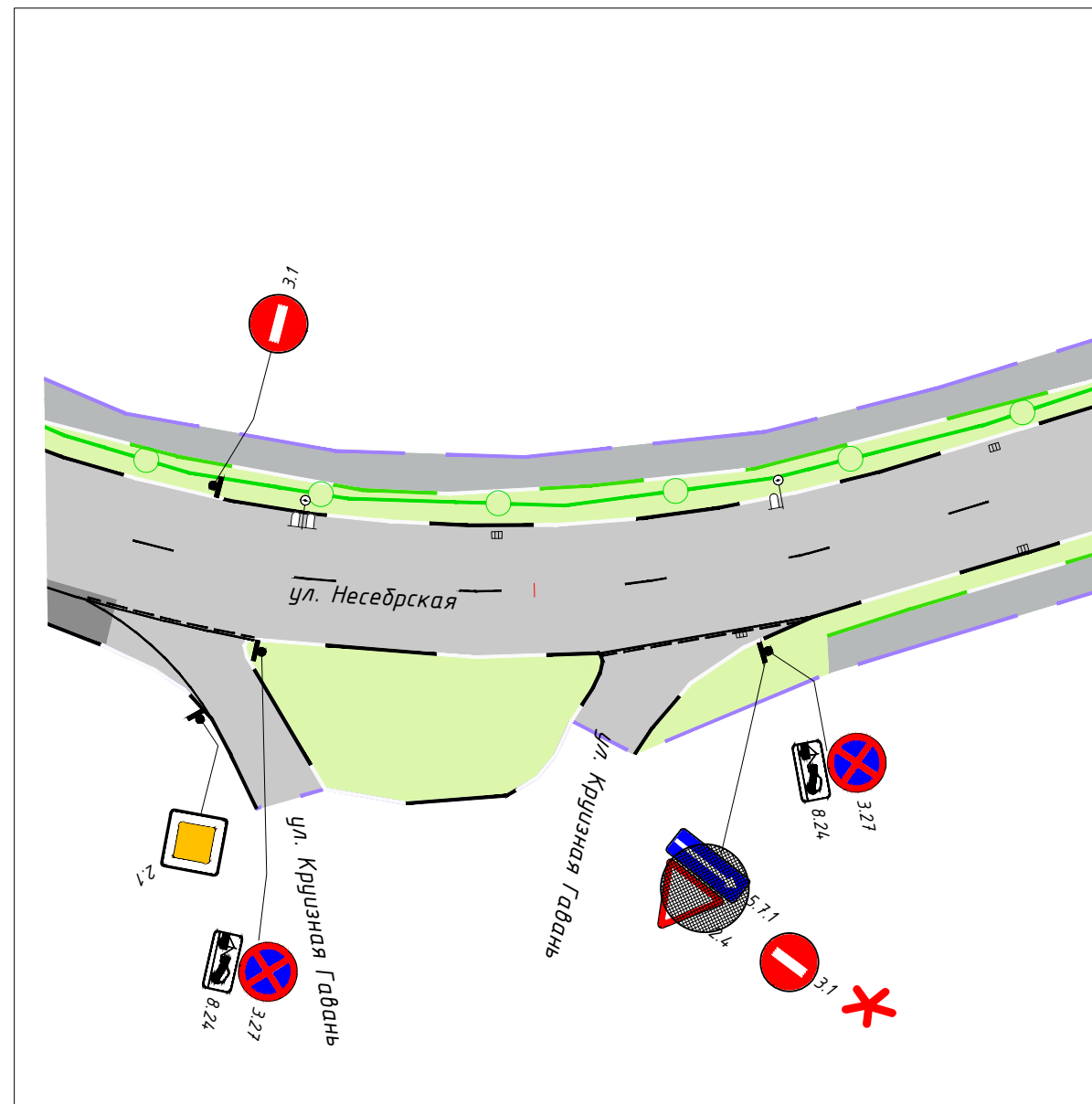
Схема временной организации дорожного движения
на участке ул. Конституции СССР в районе пересечения с ул. Парковая и ул. Карла Либкнехта



Условные обозначения:

-  - временно устанавливаемые дорожные знаки;
-  - зачехляемые ТСОДД;

*Схема временной организации дорожного движения
на пересечении ул. Несебрская и ул. Круизная Гавань*



Условные обозначения:

 3.1 * - временно устанавливаемые дорожные знаки;

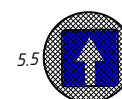
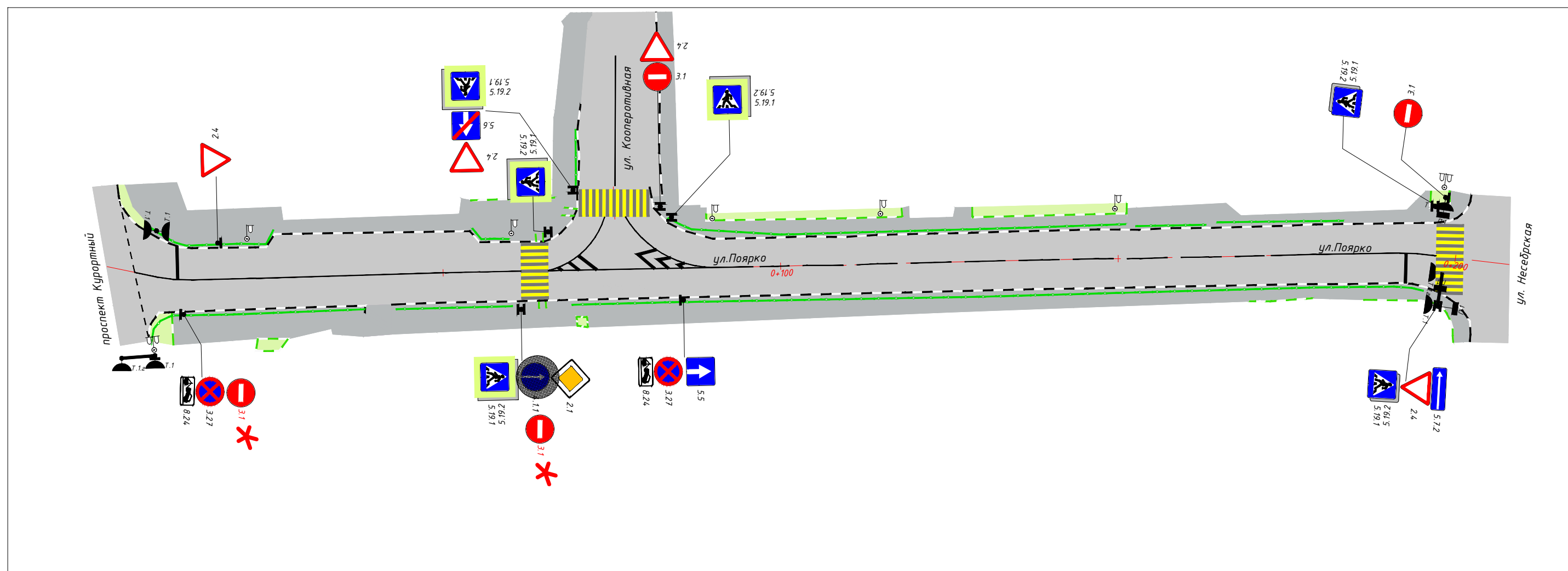
 5.5 - зачехляемые ТСОДД;

Схема временной организации дорожного движения на пересечении ул. Поярко с ул. Несебрская и Курортным проспектом

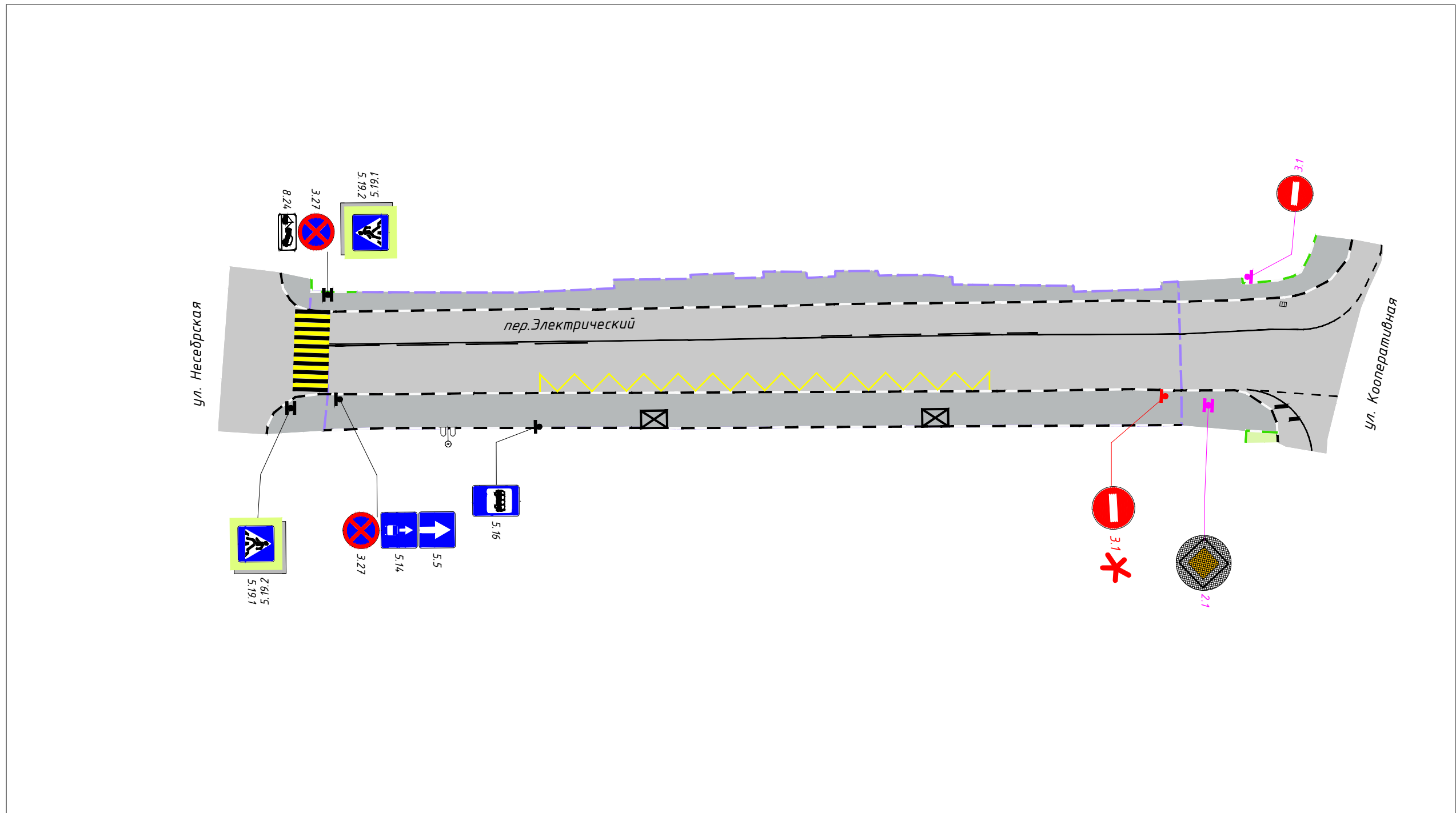


Условные обозначения:

 3.1 * - временно устанавливаемые дорожные знаки;

 5.5 - зачехляемые ТСОДД;

Схема временной организации дорожного движения на пересечении пер. Электрический и ул. Кооперативная

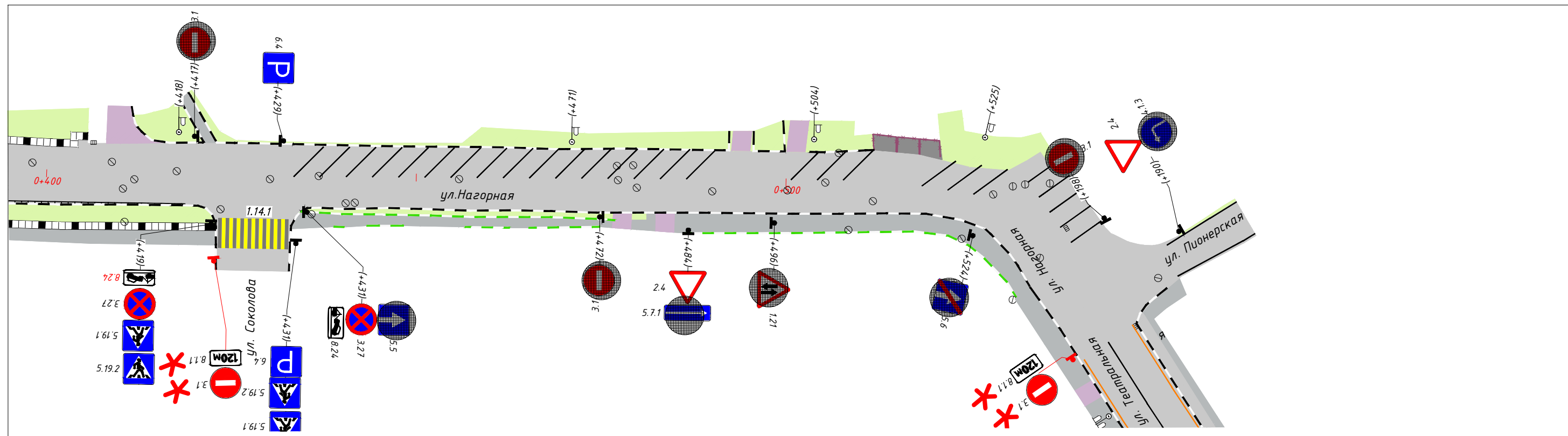
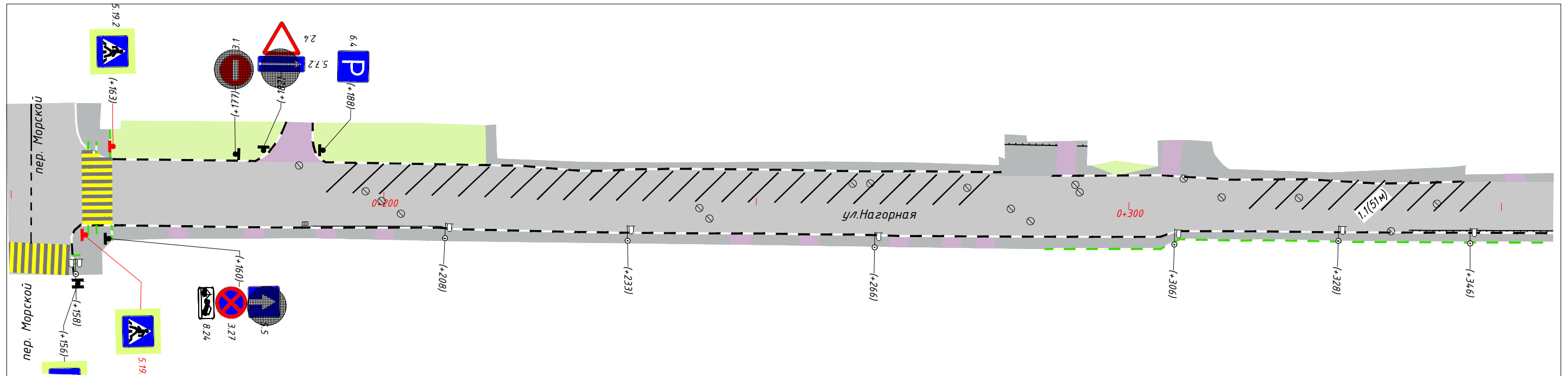


Условные обозначения:


- временно устанавливаемые дорожные знаки;

- зачехляемые ТСОДД;

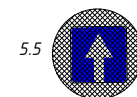
Схема временной организации дорожного движения на ул. Нагорная и ул. Пионерская



Условные обозначения:



– временно устанавливаемые дорожные знаки;



– зачехляемые ТСОДД;

Перечень нормативных документов:

- ГОСТ Р 58350-2019 - "Дороги автомобильные общего пользования. Технические средства организации дорожного движения в местах производства работ. Технические требования. Правила применения";
- СП 34.13330.2012 - "Автомобильные дороги";
- ГОСТ Р 52290-2004 - "Знаки дорожные";
- "Правила дорожного движения Российской Федерации"
- ОДМ 218.6.019-2016 "Рекомендации по организации движения и ограждению мест производства дорожных работ;
- ГОСТ Р 52289-2019 "Технические средства движения. Правила применения дорожных знаков, разметки, светофоров, дорожных ограждений и направляющих устройств".

Примечания:

1. Типоразмер дорожных знаков по ГОСТ Р52290-2004 - II;
2. Световозвращающая пленка по ГОСТ Р52290-2004 - тип А, Б;
3. Дорожные знаки, не указанные на схеме, но противоречащие ей необходимо закрыть чехлами.
4. Дорожные знаки установить заблаговременно и закрыть чехлами
5. По окончании мероприятия проектируемые дорожные знаки закрыть чехлами и демонтировать