



АДМИНИСТРАЦИЯ ГОРОДА СОЧИ

ПОСТАНОВЛЕНИЕ

от 12.03.2015

№ 836

город Сочи

Об установлении постоянного публичного сервитута для обеспечения проезда через земельные участки с кадастровыми номерами 23:49:0402037:1013, 23:49:0402037:1016, 23:49:0402040:742, 23:49:0402040:1235, 23:49:0402040:1154, 23:49:0402041:365, 23:49:0402041:367, 23:49:0402041:1051, 23:49:0402041:1063, 23:49:0402041:1080, 23:49:0402041:1081, 23:49:0402041:1115, 23:49:0402041:1202, 23:49:0402041:1349, 23:49:0402041:1363, 23:49:0402041:1368, 23:49:0402041:1372, 23:49:0402041:1385, 23:49:0402041:1506 в целях эксплуатации «Объектов Олимпийского парка, за исключением объектов, предусмотренных пунктами 8 - 13 Программы (проектные и изыскательские работы, строительство)» (п. 14 Программы строительства олимпийских объектов)

018763

Во исполнение протокола совещания от 15 октября 2014 года № АС-107 под председательством заместителя главы администрации (губернатора) Краснодарского края А.А.Саурина, в соответствии со статьей 16.3 Закона Краснодарского края от 5 ноября 2002 года № 532-КЗ «Об основах регулирования земельных отношений в Краснодарском крае», статьей 23 Земельного кодекса Российской Федерации, Положением о порядке проведения общественных слушаний по вопросам установления публичных сервитутов, утвержденным постановлением Главы города Сочи от 21 ноября 2007 года № 1306, ПОСТАНОВЛЯЮ:

1. Установить постоянный публичный сервитут для обеспечения проезда через земельные участки с кадастровыми номерами:

1.1. 23:49:0402037:1013 площадью 6100 кв.м. в Адлерском районе города Сочи с видом разрешенного использования «Автомобильные дороги в Имеретинской низменности (проектные и изыскательские работы, строительство)» п. 54, категория земель – земли населенных пунктов, принадлежащий на праве собственности Российской Федерации, общим размером обременений 69 кв.м. согласно схеме местоположения сервитута, устанавливаемого в целях эксплуатации олимпийского объекта «Объекты Олимпийского парка, за исключением объектов, предусмотренных пунктами 8 - 13 Программы» (п. 14 Программы строительства олимпийских объектов) в

отношении территории земельного участка с кадастровым номером 23:49:0402037:1013 (приложение № 1).

1.2. 23:49:0402037:1016 площадью 1284 кв.м. в Адлерском районе города Сочи с видом разрешенного использования «Автомобильные дороги в Имеретинской низменности (проектные и изыскательские работы, строительство)» п. 54, категория земель – земли населенных пунктов, принадлежащий на праве собственности Российской Федерации, общим размером обременений 1 кв.м. согласно схеме местоположения сервитута, устанавливаемого в целях эксплуатации олимпийского объекта «Объекты Олимпийского парка, за исключением объектов, предусмотренных пунктами 8 - 13 Программы» (п. 14 Программы строительства олимпийских объектов) в отношении территории земельного участка с кадастровым номером 23:49:0402037:1016 (приложение № 2).

1.3. 23:49:0402040:742 площадью 526 кв.м. в Адлерском районе города Сочи с видом разрешенного использования «Центральный стадион вместимостью 40 тыс. зрителей (проектные и изыскательские работы, строительство)», категория земель – земли населенных пунктов, принадлежащий на праве собственности Российской Федерации, общим размером обременений 12 кв.м. согласно схеме местоположения сервитута, устанавливаемого в целях эксплуатации олимпийского объекта «Объекты Олимпийского парка, за исключением объектов, предусмотренных пунктами 8 - 13 Программы» (п. 14 Программы строительства олимпийских объектов) в отношении территории земельного участка с кадастровым номером 23:49:0402040:742 (приложение № 3).

1.4. 23:49:0402040:1235 площадью 2110 кв.м. в Адлерском районе города Сочи с видом разрешенного использования «Центральный стадион вместимостью 40 тыс. зрителей (проектные и изыскательские работы, строительство)», категория земель – земли населенных пунктов, принадлежащий на праве собственности Российской Федерации, общим размером обременений 79 кв.м., из них в границах земельного участка с кадастровым номером 23:49:0402040:1235– 46 кв.м., 30 кв.м. и 3 кв.м., согласно схеме местоположения сервитута, устанавливаемого в целях эксплуатации олимпийского объекта «Объекты Олимпийского парка, за исключением объектов, предусмотренных пунктами 8 - 13 Программы» (п. 14 Программы строительства олимпийских объектов) в отношении территории земельного участка с кадастровым номером 23:49:0402040:1235 (приложение № 4).

1.5. 23:49:0402040:1154 площадью 1498 кв.м. в Адлерском районе города Сочи с видом разрешенного использования «Для размещения олимпийского объекта «Центральный стадион вместимостью 40 тыс. зрителей (проектные и изыскательские работы, строительство)», категория земель – земли населенных пунктов, принадлежащий на праве собственности Российской Федерации, общим размером обременений 44 кв.м., из них в границах земельного участка с кадастровым номером 23:49:0402040:1154– 12 кв.м. и 32 кв.м., согласно схеме местоположения сервитута,

устанавливаемого в целях эксплуатации олимпийского объекта «Объекты Олимпийского парка, за исключением объектов, предусмотренных пунктами 8 - 13 Программы» (п. 14 Программы строительства олимпийских объектов) в отношении территории земельного участка с кадастровым номером 23:49:0402040:1154 (приложение № 5).

1.6. 23:49:0402041:365 площадью 38603 кв.м. в Адлерском районе города Сочи с видом разрешенного использования «Ледовый дворец спорта для фигурного катания и соревнований по шорттреку вместимостью 12 тыс. зрителей, сборно-разборная конструкция, Имеретинская низменность (проектные и изыскательские работы, строительство)», категория земель – земли населенных пунктов, принадлежащий на праве собственности Российской Федерации, общим размером обременений 1210 кв.м., из них в границах земельного участка с кадастровым номером 23:49:0402041:365–1208 кв.м. и 2 кв.м., согласно схеме местоположения сервитута, устанавливаемого в целях эксплуатации олимпийского объекта «Объекты Олимпийского парка, за исключением объектов, предусмотренных пунктами 8 - 13 Программы» (п. 14 Программы строительства олимпийских объектов) в отношении территории земельного участка с кадастровым номером 23:49:0402041:365 (приложение № 6).

1.7. 23:49:0402041:367 площадью 475 кв.м. в Адлерском районе города Сочи с видом разрешенного использования «Ледовый дворец спорта для фигурного катания и соревнований по шорттреку вместимостью 12 тыс. зрителей, сборно-разборная конструкция, Имеретинская низменность (проектные и изыскательские работы, строительство)», категория земель – земли населенных пунктов, принадлежащий на праве собственности Российской Федерации, общим размером обременений 42 кв.м., из них в границах земельного участка с кадастровым номером 23:49:0402041:367–9 кв.м. и 33 кв.м., согласно схеме местоположения сервитута, устанавливаемого в целях эксплуатации олимпийского объекта «Объекты Олимпийского парка, за исключением объектов, предусмотренных пунктами 8 - 13 Программы» (п. 14 Программы строительства олимпийских объектов) в отношении территории земельного участка с кадастровым номером 23:49:0402041:367 (приложение № 7).

1.8. 23:49:0402041:1051 площадью 17 кв.м. в Адлерском районе города Сочи с видом разрешенного использования «Для размещения олимпийского объекта «Ледовый дворец спорта для фигурного катания и соревнований по шорт-треку вместимостью 12 тыс. зрителей, сборно-разборная конструкция, Имеретинская низменность (проектные и изыскательские работы, строительство)», категория земель – земли населенных пунктов, принадлежащий на праве собственности Российской Федерации, общим размером обременений 17 кв.м. согласно схеме местоположения сервитута, устанавливаемого в целях эксплуатации олимпийского объекта «Объекты Олимпийского парка, за исключением объектов, предусмотренных пунктами 8 - 13 Программы» (п. 14 Программы строительства олимпийских объектов) в

отношении территории земельного участка с кадастровым номером 23:49:0402041:1051 (приложение № 8).

1.9. 23:49:0402041:1063 площадью 25084 кв.м. в Адлерском районе города Сочи с видом разрешенного использования «Для размещения олимпийского объекта «Ледовый дворец спорта для фигурного катания и соревнований по шорт-треку вместимостью 12 тыс. зрителей, сборно-разборная конструкция, Имеретинская низменность (проектные и изыскательские работы, строительство)», категория земель – земли населенных пунктов, принадлежащий на праве собственности Российской Федерации, общим размером обременений 3396 кв.м. согласно схеме местоположения сервитута, устанавливаемого в целях эксплуатации олимпийского объекта «Объекты Олимпийского парка, за исключением объектов, предусмотренных пунктами 8 - 13 Программы» (п. 14 Программы строительства олимпийских объектов) в отношении территории земельного участка с кадастровым номером 23:49:0402041:1063 (приложение № 9).

1.10. 23:49:0402041:1080 площадью 11909 кв.м. в Адлерском районе города Сочи с видом разрешенного использования «Для размещения объекта «Ледовый дворец спорта для фигурного катания и соревнований по шорт-треку вместимостью 12 тыс. зрителей, сборно-разборная конструкция, Имеретинская низменность (проектные и изыскательские работы, строительство)», категория земель – земли населенных пунктов, принадлежащий на праве собственности Российской Федерации, общим размером обременений 1265 кв.м., из них в границах земельного участка с кадастровым номером 23:49:0402041:1080–1252 кв.м. и 13 кв.м., согласно схеме местоположения сервитута, устанавливаемого в целях эксплуатации олимпийского объекта «Объекты Олимпийского парка, за исключением объектов, предусмотренных пунктами 8 - 13 Программы» (п. 14 Программы строительства олимпийских объектов) в отношении территории земельного участка с кадастровым номером 23:49:0402041:1080 (приложение № 10).

1.11. 23:49:0402041:1081 площадью 834 кв.м. в Адлерском районе города Сочи с видом разрешенного использования «Для размещения объекта «Ледовый дворец спорта для фигурного катания и соревнований по шорт-треку вместимостью 12 тыс. зрителей, сборно-разборная конструкция, Имеретинская низменность (проектные и изыскательские работы, строительство)», категория земель – земли населенных пунктов, принадлежащий на праве собственности Российской Федерации, общим размером обременений 327 кв.м., из них в границах земельного участка с кадастровым номером 23:49:0402041:1081–314 кв.м. и 13 кв.м., согласно схеме местоположения сервитута, устанавливаемого в целях эксплуатации олимпийского объекта «Объекты Олимпийского парка, за исключением объектов, предусмотренных пунктами 8 - 13 Программы» (п. 14 Программы строительства олимпийских объектов) в отношении территории земельного участка с кадастровым номером 23:49:0402041:1081 (приложение № 11).

1.12. 23:49:0402041:1115 площадью 1182 кв.м. в Адлерском районе города Сочи с видом разрешенного использования «Для размещения объекта

«Ледовый дворец спорта для фигурного катания и соревнований по шорт-треку вместимостью 12 тыс. зрителей, сборно-разборная конструкция, Имеретинская низменность (проектные и изыскательские работы, строительство)», категория земель – земли населенных пунктов, принадлежащий на праве собственности Российской Федерации, общим размером обременений 326 кв.м., из них в границах земельного участка с кадастровым номером 23:49:0402041:1115–57 кв.м. и 269 кв.м., согласно схеме местоположения сервитута, устанавливаемого в целях эксплуатации олимпийского объекта «Объекты Олимпийского парка, за исключением объектов, предусмотренных пунктами 8 - 13 Программы» (п. 14 Программы строительства олимпийских объектов) в отношении территории земельного участка с кадастровым номером 23:49:0402041:1115 (приложение № 12).

1.13. 23:49:0402041:1202 площадью 493 кв.м. в Адлерском районе города Сочи с видом разрешенного использования «Для размещения объекта «Ледовый дворец спорта для фигурного катания и соревнований по шорт-треку вместимостью 12 тыс. зрителей, сборно-разборная конструкция, Имеретинская низменность (проектные и изыскательские работы, строительство)», категория земель – земли населенных пунктов, принадлежащий на праве собственности Российской Федерации, общим размером обременений 169 кв.м. согласно схеме местоположения сервитута, устанавливаемого в целях эксплуатации олимпийского объекта «Объекты Олимпийского парка, за исключением объектов, предусмотренных пунктами 8 - 13 Программы» (п. 14 Программы строительства олимпийских объектов) в отношении территории земельного участка с кадастровым номером 23:49:0402041:1202 (Приложение № 13).

1.14. 23:49:0402041:1349 площадью 76 кв.м. в Адлерском районе города Сочи, с видом разрешенного использования «Центральный стадион вместимостью 40 тыс. зрителей (проектные и изыскательские работы, строительство)», категория земель – земли населенных пунктов, принадлежащий на праве собственности Российской Федерации общим размером обременений 76 кв.м. согласно схеме местоположения сервитута, устанавливаемого в целях эксплуатации олимпийского объекта «Объекты Олимпийского парка, за исключением объектов, предусмотренных пунктами 8-13 Программы» (п. 14 Программы строительства олимпийских объектов) в отношении территории земельного участка с кадастровым номером 23:49:0402041:1349 (приложение № 14).

1.15. 23:49:0402041:1363 площадью 6507 кв.м. в Адлерском районе города Сочи с видом разрешенного использования «Центральный стадион вместимостью 40 тыс. зрителей (проектные и изыскательские работы, строительство)», категория земель – земли населенных пунктов, принадлежащий на праве собственности Российской Федерации, общим размером обременений 3712 кв.м., из них в границах земельного участка с кадастровым номером 23:49:0402041:1363– 3687 кв.м. и 25 кв.м., согласно схеме местоположения сервитута, устанавливаемого в целях эксплуатации олимпийского объекта «Объекты Олимпийского парка, за исключением

объектов, предусмотренных пунктами 8 - 13 Программы» (п. 14 Программы строительства олимпийских объектов) в отношении территории земельного участка с кадастровым номером 23:49:0402041:1363 (приложение № 15).

1.16. 23:49:0402041:1368 площадью 6878 кв.м. в Адлерском районе города Сочи с видом разрешенного использования «Центральный стадион вместимостью 40 тыс. зрителей (проектные и изыскательские работы, строительство)», категория земель – земли населенных пунктов, принадлежащий на праве собственности Российской Федерации, общим размером обременений 6678 кв.м. согласно схеме местоположения сервитута, устанавливаемого в целях эксплуатации олимпийского объекта «Объекты Олимпийского парка, за исключением объектов, предусмотренных пунктами 8 - 13 Программы» (п. 14 Программы строительства олимпийских объектов) в отношении территории земельного участка с кадастровым номером 23:49:0402041:1368 (приложение № 16).

1.17. 23:49:0402041:1372 площадью 884 кв.м. в Адлерском районе города Сочи с видом разрешенного использования «Центральный стадион вместимостью 40 тыс. зрителей (проектные и изыскательские работы, строительство)», категория земель – земли населенных пунктов, принадлежащий на праве собственности Российской Федерации, общим размером обременений 884 кв.м. согласно схеме местоположения сервитута, устанавливаемого в целях эксплуатации олимпийского объекта «Объекты Олимпийского парка, за исключением объектов, предусмотренных пунктами 8 - 13 Программы» (п. 14 Программы строительства олимпийских объектов) в отношении территории земельного участка с кадастровым номером 23:49:0402041:1372 (приложение № 17).

1.18. 23:49:0402041:1385 площадью 1318 кв.м. в Адлерском районе города Сочи с видом разрешенного использования «Для размещения объекта «Центральный стадион вместимостью 40 тыс. зрителей (проектные и изыскательские работы, строительство)», категория земель – земли населенных пунктов, принадлежащий на праве собственности Российской Федерации, общим размером обременений 1318 кв.м. согласно схеме местоположения сервитута, устанавливаемого в целях эксплуатации олимпийского объекта «Объекты Олимпийского парка, за исключением объектов, предусмотренных пунктами 8 - 13 Программы» (п. 14 Программы строительства олимпийских объектов) в отношении территории земельного участка с кадастровым номером 23:49:0402041:1385 (приложение № 18).

1.19. 23:49:0402041:1506 площадью 4352 кв.м. в Адлерском районе города Сочи, с видом разрешенного использования «Трасса для проведения шоссейно-кольцевых автомобильных гонок серии «Формула-1» в Имеретинской низменности и объекты инфраструктуры, обеспечивающие ее функционирование (проектные и изыскательские работы, строительство)», категория земель – земли населенных пунктов, принадлежащий на праве собственности Российской Федерации, общим размером обременений 1087 кв.м. согласно схеме местоположения сервитута, устанавливаемого в целях эксплуатации олимпийского объекта «Объекты Олимпийского парка, за

исключением объектов, предусмотренных пунктами 8-13 Программы» (п. 14 Программы строительства олимпийских объектов) в отношении территории земельного участка с кадастровым номером 23:49:0402041:1506 (приложение № 19).

2. Департаменту архитектуры, градостроительства и благоустройства администрации города Сочи (Зачитайлов):

2.1. Обеспечить выполнение кадастровых работ по определению местоположения границ обременений постоянным публичным сервитутом для обеспечения проезда через земельные участки, указанные в пункте 1 настоящего постановления.

2.2. Обратиться в орган кадастрового учета с заявлением о внесении изменений в сведения о земельных участках, содержащиеся в государственном кадастре недвижимости, в части учета обременений земельных участков постоянным публичным сервитутом для обеспечения проезда, указанных в пункте 1 настоящего постановления.

3. Муниципальному бюджетному учреждению города Сочи «Центр геоинформационных технологий» (Кирсанов) внести данные в информационную систему обеспечения градостроительной деятельности города Сочи об обременении земельных участков постоянным публичным сервитутом согласно схемам местоположения сервитута, устанавливаемого в целях эксплуатации олимпийского объекта «Объекты Олимпийского парка, за исключением объектов, предусмотренных пунктами 8-13 Программы» (п. 14 Программы строительства олимпийских объектов) (реквизиты настоящего постановления, границы территории, функциональное назначение территории).

4. Управлению информации и аналитической работы администрации города Сочи (Пшениснова) опубликовать настоящее постановление в средствах массовой информации.

5. Управлению информационных ресурсов администрации города Сочи (Змихновский) разместить настоящее постановление на официальном сайте администрации города Сочи в сети Интернет.

6. Контроль за выполнением настоящего постановления возложить на заместителя Главы города Сочи, директора департамента строительства администрации города Сочи И.И.Бомбергера.

7. Настоящее постановление вступает в силу со дня его официального опубликования.

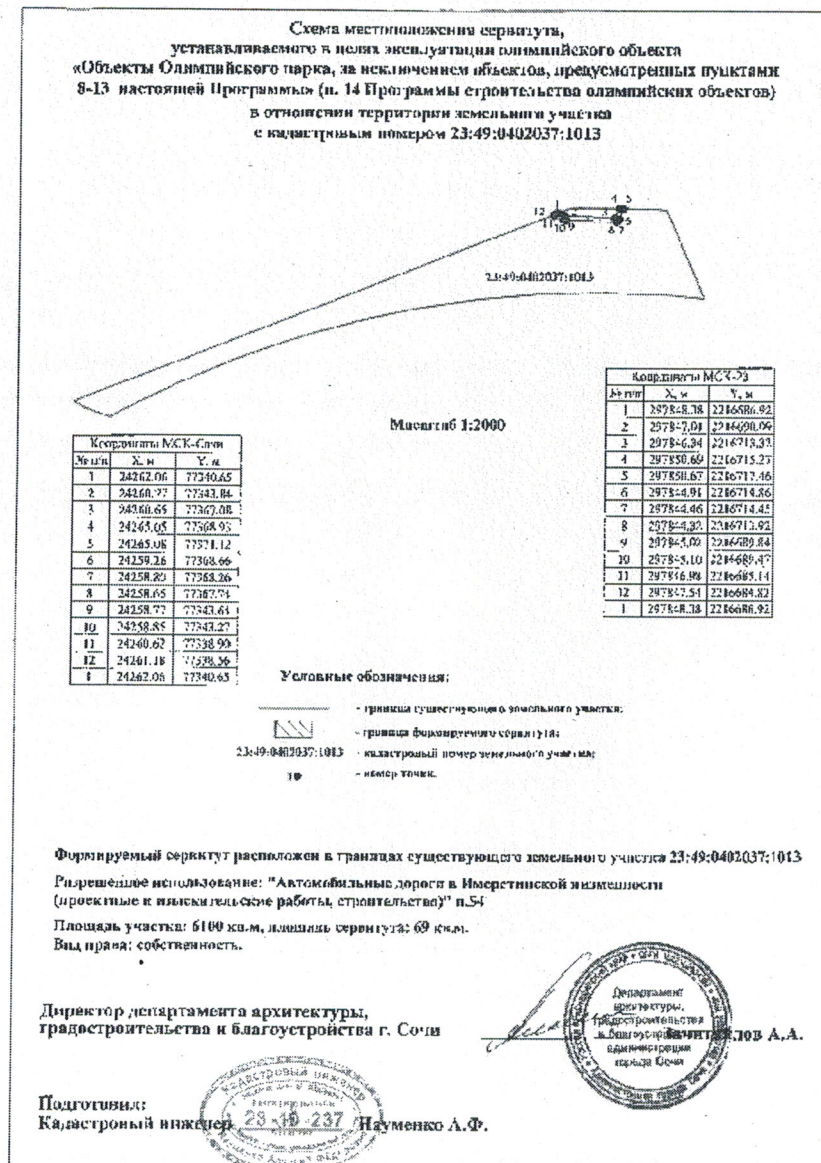
Глава города Сочи



А.Н.Пахомов

Приложение № 1
к постановлению
администрации города Сочи
от 12.03.2015 № 836

Схема местоположения сервитута, устанавливаемого в целях эксплуатации олимпийского объекта «Объекты Олимпийского парка, за исключением объектов, предусмотренных пунктами 8 - 13 Программы (проектные и изыскательские работы, строительство)» (п. 14 Программы строительства олимпийских объектов) в отношении территории земельного участка с кадастровым номером 23:49:0402037:1013



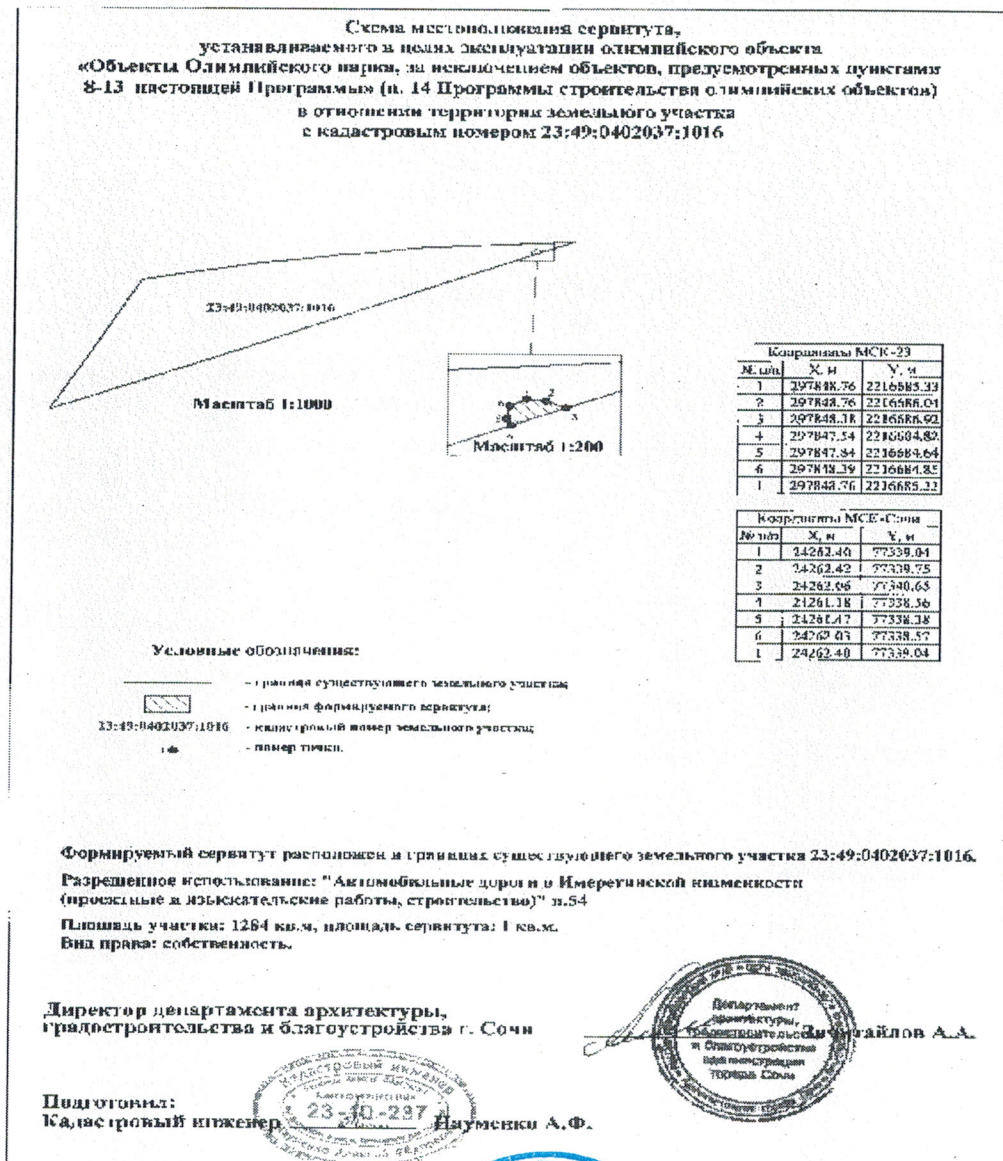
Директор департамента архитектуры,
градостроительства и благоустройства
администрации города Сочи



А.А. Зачитайлов

Приложение № 2
к постановлению
администрации города Сочи
от 12.03.2015 № 836

Схема местоположения сервитута, устанавливаемого в целях эксплуатации олимпийского объекта «Объекты Олимпийского парка, за исключением объектов, предусмотренных пунктами 8 - 13 Программы (проектные и изыскательские работы, строительство)» (п. 14 Программы строительства олимпийских объектов) в отношении территории земельного участка с кадастровым номером 23:49:0402037:1016



Директор департамента архитектуры,
градостроительства и благоустройства
администрации города Сочи



А.А. Зачитайлов

Приложение № 3
к постановлению
администрации города Сочи
от 12.03.2015 № Р36

Схема местоположения сервитута, устанавливаемого в целях эксплуатации олимпийского объекта «Объекты Олимпийского парка, за исключением объектов, предусмотренных пунктами 8 - 13 Программы (проектные и изыскательские работы, строительство)» (п. 14 Программы строительства олимпийских объектов) в отношении территории земельного участка с кадастровым номером 23:49:0402040:742



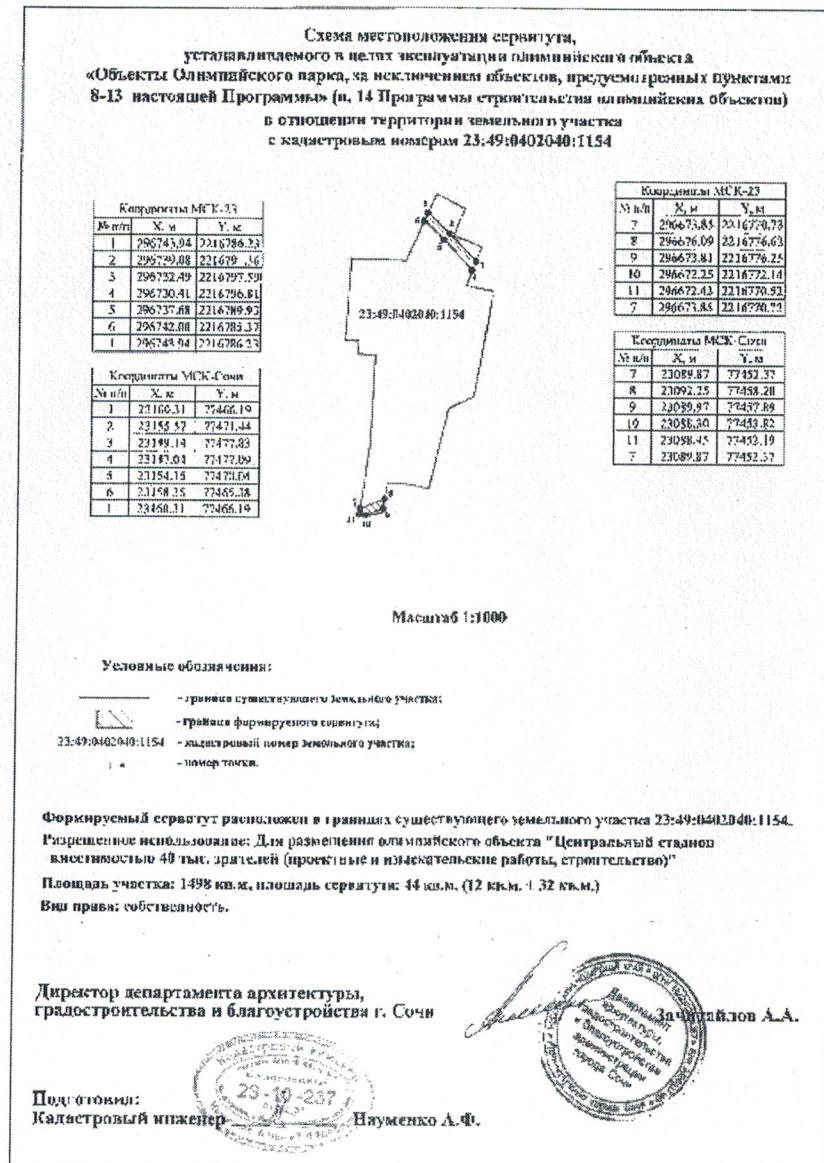
Директор департамента архитектуры,
градостроительства и благоустройства
администрации города Сочи



А.А. Зачитайлов

Приложение № 5
к постановлению
администрации города Сочи
от 12.03.2015 № 836

Схема местоположения сервитута, устанавливаемого в целях эксплуатации олимпийского объекта «Объекты Олимпийского парка, за исключением объектов, предусмотренных пунктами 8 - 13 Программы (проектные и изыскательские работы, строительство)» (п. 14 Программы строительства олимпийских объектов) в отношении территории земельного участка с кадастровым номером 23:49:0402040:1154




Директор департамента архитектуры,
градостроительства и благоустройства
администрации города Сочи



А.А. Зачитайлов

Приложение № 6
к постановлению
администрации города Сочи
от 12.03.2015 № 836

Схема местоположения сервитута, устанавливаемого в целях эксплуатации олимпийского объекта «Объекты Олимпийского парка, за исключением объектов, предусмотренных пунктами 8 - 13 Программы (проектные и изыскательские работы, строительство объектов)» (п. 14 Программы строительства олимпийских объектов) в отношении территории земельного участка с кадастровым номером 23:49:0402041:365



[Handwritten signature]

Директор департамента архитектуры,
градостроительства и благоустройства
администрации города Сочи

А.А. Зачитайлов

Приложение № 7
к постановлению
администрации города Сочи
от 12.03.2015 № Р36

Схема местоположения сервитута, устанавливаемого в целях эксплуатации олимпийского объекта «Объекты Олимпийского парка, за исключением объектов, предусмотренных пунктами 8 - 13 Программы (проектные и изыскательские работы, строительство)» (п. 14 Программы строительства олимпийских объектов) в отношении территории земельного участка с кадастровым номером 23:49:0402041:367



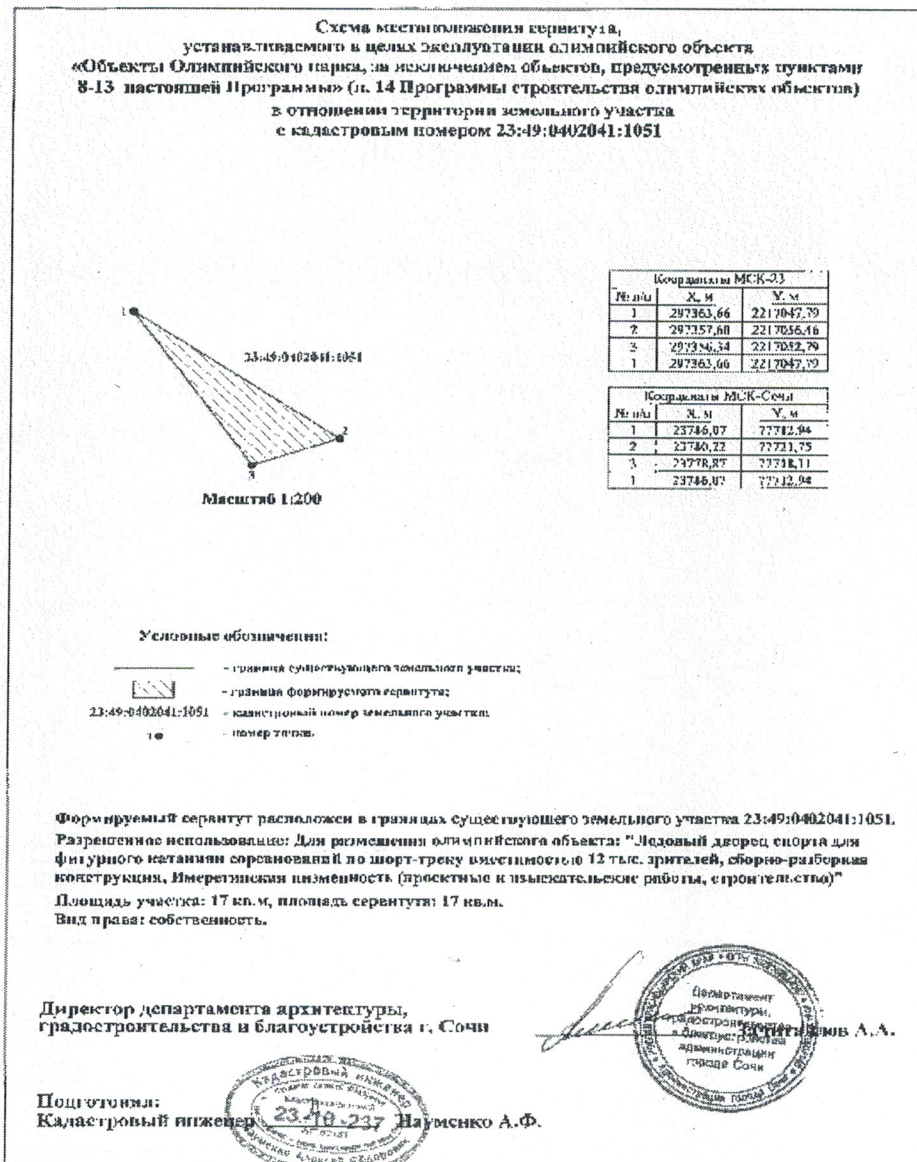
Директор департамента архитектуры,
градостроительства и благоустройства
администрации города Сочи



А.А. Зачитайлов

Приложение № 8
к постановлению
администрации города Сочи
от 12.03.2015 № 836

Схема местоположения сервитута, устанавливаемого в целях эксплуатации олимпийского объекта «Объекты Олимпийского парка, за исключением объектов, предусмотренных пунктами 8 - 13 Программы (проектные и изыскательские работы, строительство)» (п. 14 Программы строительства олимпийских объектов) в отношении территории земельного участка с кадастровым номером 23:49:0402041:1051



Директор департамента архитектуры,
градостроительства и благоустройства
администрации города Сочи



А.А. Зачитайлов

Приложение № 9
к постановлению
администрации города Сочи
от 12.03.2015 № 836

Схема местоположения сервитута, устанавливаемого в целях эксплуатации олимпийского объекта «Объекты Олимпийского парка, за исключением объектов, предусмотренных пунктами 8 - 13 Программы (проектные и изыскательские работы, строительство объектов)» (п. 14 Программы строительства олимпийских объектов) в отношении территории земельного участка с кадастровым номером 23:49:0402041:1063



Директор департамента архитектуры,
градостроительства и благоустройства
администрации города Сочи

А.А. Зачитайлов

Приложение № 11
к постановлению
администрации города Сочи
от 12.03.2015 № 836

Схема местоположения сервитута, устанавливаемого в целях эксплуатации олимпийского объекта «Объекты Олимпийского парка, за исключением объектов, предусмотренных пунктами 8 - 13 Программы (проектные и изыскательские работы, строительство)» (п. 14 Программы строительства олимпийских объектов) в отношении территории земельного участка с кадастровым номером 23:49:0402041:1081



Директор департамента архитектуры, градостроительства и благоустройства администрации города Сочи



А.А. Зачитайлов

Приложение № 12
к постановлению
администрации города Сочи
от 12.03.2015 № 836

Схема местоположения сервитута, устанавливаемого в целях эксплуатации олимпийского объекта «Объекты Олимпийского парка, за исключением объектов, предусмотренных пунктами 8 - 13 Программы (проектные и изыскательские работы, строительство)» (п. 14 Программы строительства олимпийских объектов) в отношении территории земельного участка с кадастровым номером 23:49:0402041:1115



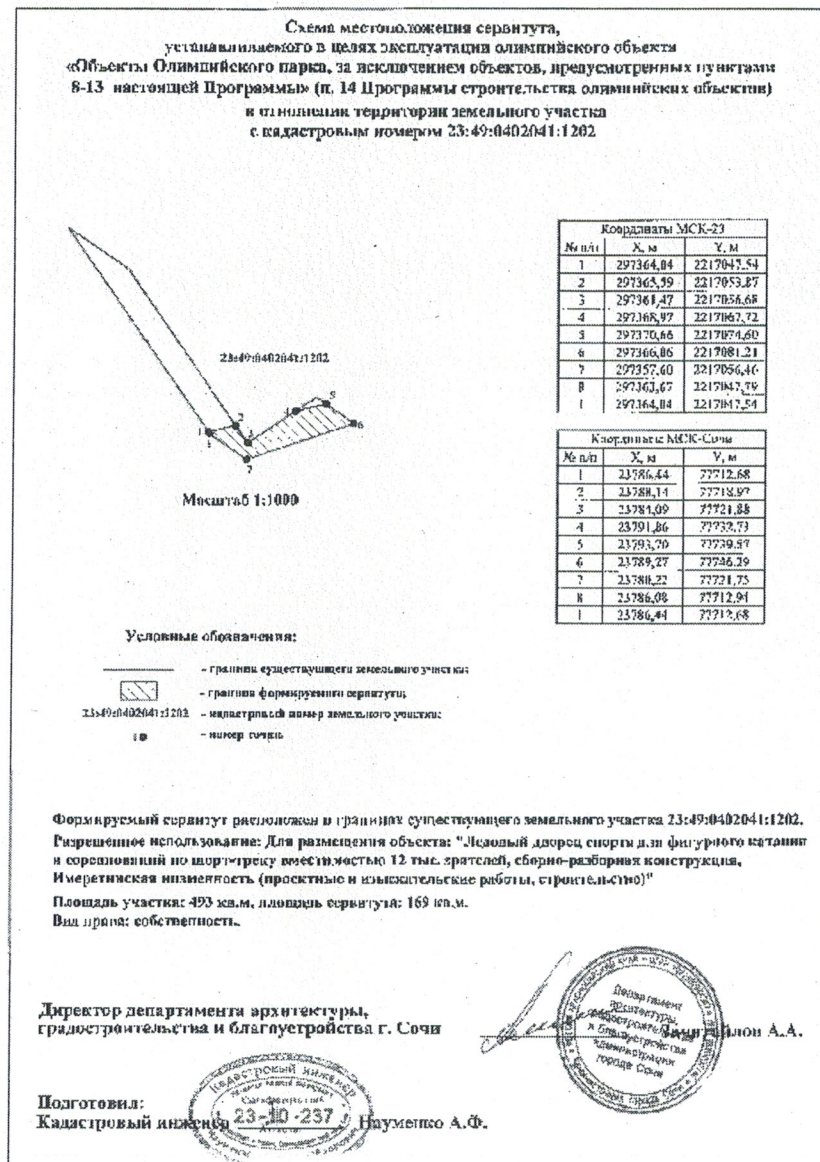
Директор департамента архитектуры,
градостроительства и благоустройства
администрации города Сочи



А.А. Зачитайлов

Приложение № 13
к постановлению
администрации города Сочи
от 12.03.2015 № Р36

Схема местоположения сервитута, устанавливаемого в целях эксплуатации олимпийского объекта «Объекты Олимпийского парка, за исключением объектов, предусмотренных пунктами 8 - 13 Программы (проектные и изыскательские работы, строительство)» (п. 14 Программы строительства олимпийских объектов) в отношении территории земельного участка с кадастровым номером 23:49:0402041:1202



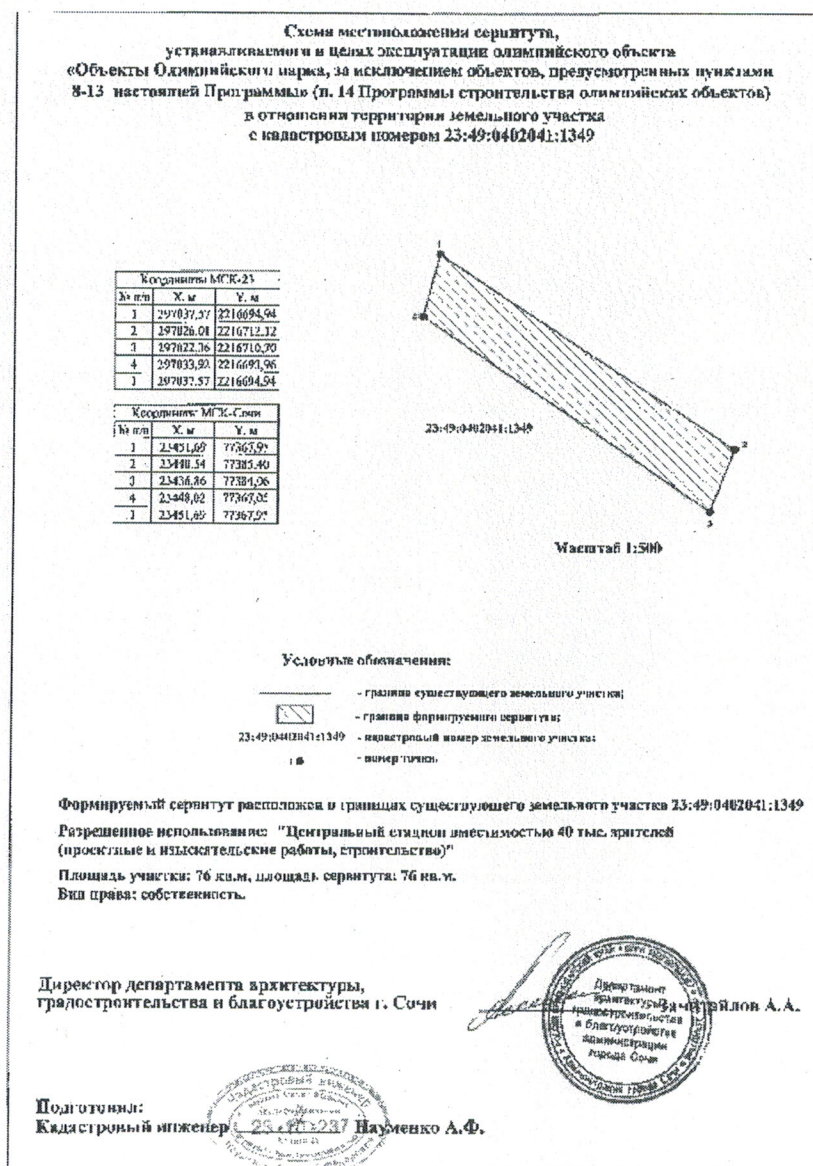
Директор департамента архитектуры,
градостроительства и благоустройства
администрации города Сочи



А.А. Зачитайлов

Приложение № 14
к постановлению
администрации города Сочи
от 12.03.2015 № 836

Схема местоположения сервитута, устанавливаемого в целях эксплуатации олимпийского объекта «Объекты Олимпийского парка, за исключением объектов, предусмотренных пунктами 8 - 13 Программы (проектные и изыскательские работы, строительство)» (п. 14 Программы строительства олимпийских объектов) в отношении территории земельного участка с кадастровым номером 23:49:0402041:1349




Директор департамента архитектуры,
градостроительства и благоустройства
администрации города Сочи



А.А. Зачитайлов

Приложение № 15
к постановлению
администрации города Сочи
от 12.03.2015 № 836

Схема местоположения сервитута, устанавливаемого в целях эксплуатации олимпийского объекта «Объекты Олимпийского парка, за исключением объектов, предусмотренных пунктами 8 - 13 Программы (проектные и изыскательские работы, строительство)» (п. 14 Программы строительства олимпийских объектов) в отношении территории земельного участка с кадастровым номером 23:49:0402041:1363



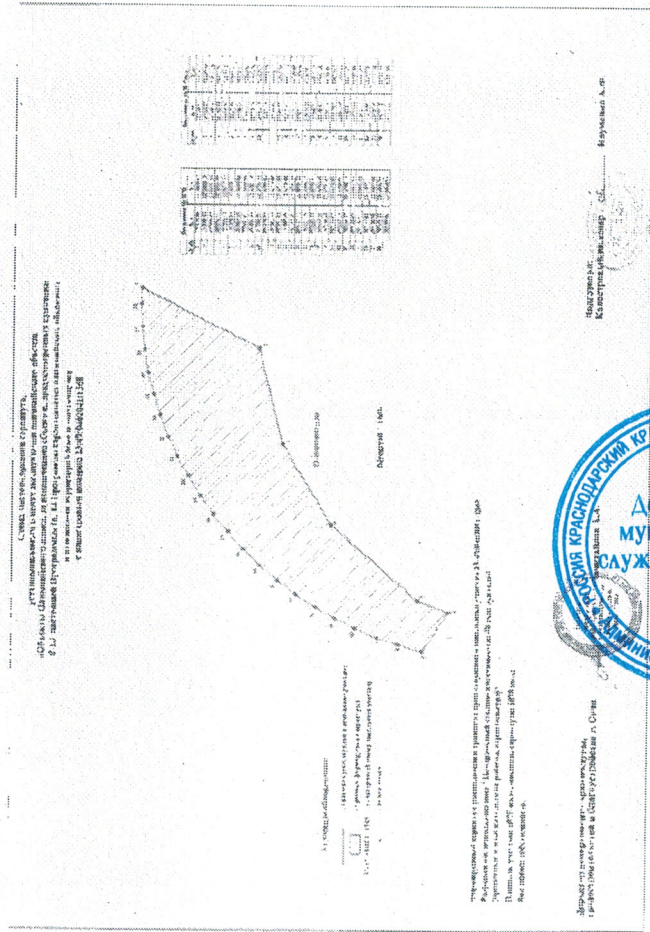
Директор департамента архитектуры,
градостроительства и благоустройства
администрации города Сочи



А.А. Зачитайлов

Приложение № 16
к постановлению
администрации города Сочи
от 12.03.2015 № 836

Схема местоположения сервитута, устанавливаемого в целях эксплуатации олимпийского объекта «Объекты Олимпийского парка, за исключением объектов, предусмотренных пунктами 8 - 13 Программы (проектные и изыскательские работы, строительство)» (п. 14 Программы строительства олимпийских объектов) в отношении территории земельного участка с кадастровым номером 23:49:0402041:1368



Директор департамента архитектуры,
градостроительства и благоустройства
администрации города Сочи

А.А. Зачитайлов

Приложение № 17
к постановлению
администрации города Сочи
от 12.03.2015 № 436

Схема местоположения сервитута, устанавливаемого в целях эксплуатации олимпийского объекта «Объекты Олимпийского парка, за исключением объектов, предусмотренных пунктами 8 - 13 Программы (проектные и изыскательские работы, строительство)» (п. 14 Программы строительства олимпийских объектов) в отношении территории земельного участка с кадастровым номером 23:49:0402041:1372



Директор департамента архитектуры,
градостроительства и благоустройства
администрации города Сочи



А.А. Зачитайлов

Приложение № 18
к постановлению
администрации города Сочи
от 12.03.2015 № 836

Схема местоположения сервитута, устанавливаемого в целях эксплуатации олимпийского объекта «Объекты Олимпийского парка, за исключением объектов, предусмотренных пунктами 8 - 13 Программы (проектные и изыскательские работы, строительство)» (п. 14 Программы строительства олимпийских объектов) в отношении территории земельного участка с кадастровым номером 23:49:0402041:1385



Директор департамента архитектуры,
градостроительства и благоустройства
администрации города Сочи



А.А. Зачитайлов

Приложение № 19
к постановлению
администрации города Сочи
от 12.03.2015 № 836

Схема местоположения сервитута, устанавливаемого в целях эксплуатации олимпийского объекта «Объекты Олимпийского парка, за исключением объектов, предусмотренных пунктами 8 - 13 Программы (проектные и изыскательские работы, строительство)» (п. 14 Программы строительства олимпийских объектов) в отношении территории земельного участка с кадастровым номером 23:49:0402041:1506



Директор департамента архитектуры,
градостроительства и благоустройства
администрации города Сочи



А.А. Зачитайлов