



АДМИНИСТРАЦИЯ ГОРОДА СОЧИ

ПОСТАНОВЛЕНИЕ

от 12.03.2015

№ 834

город Сочи

Об установлении постоянного публичного сервитута для обеспечения проезда через земельные участки с кадастровыми номерами 23:49:0402037:1063, 23:49:0402037:1080, 23:49:0402040:1047, 23:49:0402040:1052, 23:49:0402040:1145, 23:49:0402040:1166, 23:49:0402040:1232, 23:49:0402040:1247, 23:49:0402040:1253, 23:49:0402040:1260, 23:49:0402041:1041, 23:49:0402046:76, 23:49:0402046:1025, 23:49:0402046:1041, 23:49:0402046:1047, 23:49:0402046:1059, 23:49:0402046:1138, 23:49:0402046:1207, 23:49:0402046:1221, 23:49:0402046:1231, 23:49:0402046:1268, 23:49:0402046:1271, 23:49:0402046:1284, 23:49:0402046:1289, 23:49:0402046:1291, 23:49:0402046:1299 в целях эксплуатации «Объектов Олимпийского парка, за исключением объектов, предусмотренных пунктами 8 - 13 Программы (проектные и изыскательские работы, строительство)» (п. 14 Программы строительства олимпийских объектов)

018765

Во исполнение протокола совещания от 15 октября 2014 года № АС-107 под председательством заместителя главы администрации (губернатора) Краснодарского края А.А.Саурина, в соответствии со статьей 16.3 Закона Краснодарского края от 5 ноября 2002 года № 532-КЗ «Об основах регулирования земельных отношений в Краснодарском крае», статьей 23 Земельного кодекса Российской Федерации, Положением о порядке проведения общественных слушаний по вопросам установления публичных сервитутов, утвержденным постановлением Главы города Сочи от 21 ноября 2007 года № 1306, ПОСТАНОВЛЯЮ:

1. Установить постоянный публичный сервитут для обеспечения проезда через земельные участки с кадастровыми номерами:

1.1. 23:49:0402037:1063 площадью 46877 кв.м. в Адлерском районе города Сочи, с видом разрешенного использования «Для размещения объекта «Автомобильные дороги в Имеретинской низменности» (проектные и изыскательские работы, строительство)», категория земель – земли населенных пунктов, принадлежащий на праве собственности муниципальному образованию город-курорт Сочи, общим размером обременений 31 кв.м. согласно схеме местоположения сервитута, устанавливаемого в целях

эксплуатации олимпийского объекта «Объекты Олимпийского парка, за исключением объектов, предусмотренных пунктами 8 - 13 Программы» (п. 14 Программы строительства олимпийских объектов) в отношении территории земельного участка с кадастровым номером 23:49:0402037:1063 (приложение № 1).

1.2. 23:49:0402037:1080 площадью 19105 кв.м. в Адлерском районе города Сочи, с видом разрешенного использования «Для размещения объекта «Автомобильные дороги в Имеретинской низменности» (проектные и изыскательские работы, строительство)» п. 54, категория земель – земли населенных пунктов, принадлежащий на праве собственности муниципальному образованию город-курорт Сочи, общим размером обременений 54 кв.м., из них в границах земельного участка с кадастровым номером 23:49:0402037:1080– 10 кв.м., 36 кв.м. и 8 кв.м., согласно схеме местоположения сервитута, устанавливаемого в целях эксплуатации олимпийского объекта «Объекты Олимпийского парка, за исключением объектов, предусмотренных пунктами 8 - 13 Программы» (п. 14 Программы строительства олимпийских объектов) в отношении территории земельного участка с кадастровым номером 23:49:0402037:1080 (приложение № 2).

1.3. 23:49:0402040:1047 площадью 143 кв.м. в Адлерском районе города Сочи, с видом разрешенного использования «Автомобильные дороги в Имеретинской низменности» (проектные и изыскательские работы, строительство)» п. 54, категория земель – земли населенных пунктов, принадлежащий на праве собственности муниципальному образованию город-курорт Сочи, общим размером обременений 15 кв.м. согласно схеме местоположения сервитута, устанавливаемого в целях эксплуатации олимпийского объекта «Объекты Олимпийского парка, за исключением объектов, предусмотренных пунктами 8 - 13 Программы» (п. 14 Программы строительства олимпийских объектов) в отношении территории земельного участка с кадастровым номером 23:49:0402040:1047 (приложение № 3).

1.4. 23:49:0402040:1052 площадью 5203 кв.м. в Адлерском районе города Сочи, с видом разрешенного использования «Автомобильные дороги в Имеретинской низменности» (проектные и изыскательские работы, строительство)» п. 54, категория земель – земли населенных пунктов, принадлежащий на праве собственности муниципальному образованию город-курорт Сочи, общим размером обременений 122 кв.м., из них в границах земельного участка с кадастровым номером 23:49:0402040:1052– 4 кв.м., 107 кв.м. и 11 кв.м., согласно схеме местоположения сервитута, устанавливаемого в целях эксплуатации олимпийского объекта «Объекты Олимпийского парка, за исключением объектов, предусмотренных пунктами 8 - 13 Программы» (п. 14 Программы строительства олимпийских объектов) в отношении территории земельного участка с кадастровым номером 23:49:0402040:1052 (приложение № 4).

1.5. 23:49:0402040:1145 площадью 152 кв.м. в Адлерском районе города Сочи, с видом разрешенного использования «Автомобильные дороги в Имеретинской низменности» (проектные и изыскательские работы,

строительство)» п. 54, категория земель – земли населенных пунктов, принадлежащий на праве собственности муниципальному образованию город-курорт Сочи, общим размером обременений 109 кв.м. согласно схеме местоположения сервитута, устанавливаемого в целях эксплуатации олимпийского объекта «Объекты Олимпийского парка, за исключением объектов, предусмотренных пунктами 8 - 13 Программы» (п. 14 Программы строительства олимпийских объектов) в отношении территории земельного участка с кадастровым номером 23:49:0402040:1145 (приложение № 5).

1.6. 23:49:0402040:1166 площадью 917 кв.м. в Адлерском районе города Сочи, с видом разрешенного использования «Автомобильные дороги в Имеретинской низменности» (проектные и изыскательские работы, строительство)» п. 54, категория земель – земли населенных пунктов, принадлежащий на праве собственности муниципальному образованию город-курорт Сочи, общим размером обременений 15 кв.м. согласно схеме местоположения сервитута, устанавливаемого в целях эксплуатации олимпийского объекта «Объекты Олимпийского парка, за исключением объектов, предусмотренных пунктами 8 - 13 Программы» (п. 14 Программы строительства олимпийских объектов) в отношении территории земельного участка с кадастровым номером 23:49:0402040:1166 (приложение № 6).

1.7. 23:49:0402040:1232 площадью 4493 кв.м. в Адлерском районе города Сочи, с видом разрешенного использования «Автомобильные дороги в Имеретинской низменности» (проектные и изыскательские работы, строительство)», категория земель – земли населенных пунктов, принадлежащий на праве собственности муниципальному образованию город-курорт Сочи, общим размером обременений 78 кв.м. согласно схеме местоположения сервитута, устанавливаемого в целях эксплуатации олимпийского объекта «Объекты Олимпийского парка, за исключением объектов, предусмотренных пунктами 8 - 13 Программы» (п. 14 Программы строительства олимпийских объектов) в отношении территории земельного участка с кадастровым номером 23:49:0402040:1232 (приложение № 7).

1.8. 23:49:0402040:1247 площадью 368 кв.м. в Адлерском районе города Сочи, с видом разрешенного использования «Для размещения объекта «Автомобильные дороги в Имеретинской низменности» (проектные и изыскательские работы, строительство)», категория земель – земли населенных пунктов, принадлежащий на праве собственности муниципальному образованию город-курорт Сочи, общим размером обременений 5 кв.м. согласно схеме местоположения сервитута, устанавливаемого в целях эксплуатации олимпийского объекта «Объекты Олимпийского парка, за исключением объектов, предусмотренных пунктами 8-13 Программы» (п. 14 Программы строительства олимпийских объектов) в отношении территории земельного участка с кадастровым номером 23:49:0402040:1247 (приложение № 8).

1.9. 23:49:0402040:1253 площадью 23 кв.м. в Адлерском районе города Сочи, с видом разрешенного использования «Для размещения объекта «Автомобильные дороги в Имеретинской низменности» (проектные и

изыскательские работы, строительство)» п. 54, категория земель – земли населенных пунктов, принадлежащий на праве собственности муниципальному образованию город-курорт Сочи, общим размером обременений 7 кв.м. согласно схеме местоположения сервитута, устанавливаемого в целях эксплуатации олимпийского объекта «Объекты Олимпийского парка, за исключением объектов, предусмотренных пунктами 8 - 13 Программы» (п. 14 Программы строительства олимпийских объектов) в отношении территории земельного участка с кадастровым номером 23:49:0402040:1253 (приложение № 9).

1.10. 23:49:0402040:1260 площадью 219 кв.м. в Адлерском районе города Сочи, с видом разрешенного использования «Для размещения объекта «Автомобильные дороги в Имеретинской низменности» (проектные и изыскательские работы, строительство)» п. 54, категория земель – земли населенных пунктов, принадлежащий на праве собственности муниципальному образованию город-курорт Сочи, общим размером обременений 4 кв.м. согласно схеме местоположения сервитута, устанавливаемого в целях эксплуатации олимпийского объекта «Объекты Олимпийского парка, за исключением объектов, предусмотренных пунктами 8 - 13 Программы» (п. 14 Программы строительства олимпийских объектов) в отношении территории земельного участка с кадастровым номером 23:49:0402040:1260 (приложение № 10).

1.11. 23:49:0402041:1041 площадью 7260 кв.м. в Адлерском районе города Сочи, с видом разрешенного использования «Для размещения олимпийского объекта «Автомобильные дороги в Имеретинской низменности» (проектные и изыскательские работы, строительство)», категория земель – земли населенных пунктов, принадлежащий на праве собственности муниципальному образованию город-курорт Сочи, общим размером обременений 590 кв.м., из них в границах земельного участка с кадастровым номером 23:49:0402041:1041 – 2 кв.м., 91 кв.м. и 497 кв.м., согласно схеме местоположения сервитута, устанавливаемого в целях эксплуатации олимпийского объекта «Объекты Олимпийского парка, за исключением объектов, предусмотренных пунктами 8 - 13 Программы» (п. 14 Программы строительства олимпийских объектов) в отношении территории земельного участка с кадастровым номером 23:49:0402041:1041 (приложение № 11).

1.12. 23:49:0402046:76 площадью 857 кв.м. в Адлерском районе города Сочи, с видом разрешенного использования «Совмещенная (автомобильная и железная) дорога Адлер – горноклиматический курорт «Альпика-Сервис» со строительством сплошного второго железнодорожного пути на участке Сочи-Адлер-Веселое (проектные и изыскательские работы, строительство)», категория земель – земли населенных пунктов, принадлежащий на праве собственности муниципальному образованию город-курорт Сочи, общим размером обременений 274 кв.м., из них в границах земельного участка с кадастровым номером 23:49:0402046:76 – 97 кв.м. и 177 кв.м., согласно схеме местоположения сервитута, устанавливаемого в целях эксплуатации олимпийского объекта «Объекты Олимпийского парка, за исключением

объектов, предусмотренных пунктами 8 - 13 Программы» (п. 14 Программы строительства олимпийских объектов) в отношении территории земельного участка с кадастровым номером 23:49:0402046:76 (приложение № 12).

1.13. 23:49:0402046:1025 площадью 667 кв.м. в Адлерском районе города Сочи, с видом разрешенного использования «Автомобильные дороги в Имеретинской низменности» (проектные и изыскательские работы, строительство)» п. 54, категория земель – земли населенных пунктов, принадлежащий на праве собственности муниципальному образованию город-курорт Сочи, общим размером обременений 61 кв.м. согласно схеме местоположения сервитута, устанавливаемого в целях эксплуатации олимпийского объекта «Объекты Олимпийского парка, за исключением объектов, предусмотренных пунктами 8 - 13 Программы» (п. 14 Программы строительства олимпийских объектов) в отношении территории земельного участка с кадастровым номером 23:49:0402046:1025 (приложение № 13).

1.14. 23:49:0402046:1041 площадью 564 кв.м. в Адлерском районе города Сочи, с видом разрешенного использования «Автомобильные дороги в Имеретинской низменности» (проектные и изыскательские работы, строительство)» п. 54, категория земель – земли населенных пунктов, принадлежащий на праве собственности муниципальному образованию город-курорт Сочи, общим размером обременений 27 кв.м., из них в границах земельного участка с кадастровым номером 23:49:0402046:1041– 4 кв.м. и 23 кв.м., согласно схеме местоположения сервитута, устанавливаемого в целях эксплуатации олимпийского объекта «Объекты Олимпийского парка, за исключением объектов, предусмотренных пунктами 8 - 13 Программы» (п. 14 Программы строительства олимпийских объектов) в отношении территории земельного участка с кадастровым номером 23:49:0402046:1041 (приложение № 14).

1.15. 23:49:0402046:1047 площадью 159 кв.м. в Адлерском районе города Сочи, с видом разрешенного использования «Автомобильные дороги в Имеретинской низменности» (проектные и изыскательские работы, строительство)», категория земель – земли населенных пунктов, принадлежащий на праве собственности муниципальному образованию город-курорт Сочи, общим размером обременений 63 кв.м., из них в границах земельного участка с кадастровым номером 23:49:0402046:1047– 31 кв.м. и 32 кв.м., согласно схеме местоположения сервитута, устанавливаемого в целях эксплуатации олимпийского объекта «Объекты Олимпийского парка, за исключением объектов, предусмотренных пунктами 8 - 13 Программы» (п. 14 Программы строительства олимпийских объектов) в отношении территории земельного участка с кадастровым номером 23:49:0402046:1047 (приложение № 15).

1.16. 23:49:0402046:1059 площадью 288 кв.м. в Адлерском районе города Сочи, с видом разрешенного использования «Автомобильные дороги в Имеретинской низменности» (проектные и изыскательские работы, строительство)», категория земель – земли населенных пунктов, принадлежащий на праве собственности муниципальному образованию город-

курорт Сочи, общим размером обременений 109 кв.м. согласно схеме местоположения сервитута, устанавливаемого в целях эксплуатации олимпийского объекта «Объекты Олимпийского парка, за исключением объектов, предусмотренных пунктами 8 - 13 Программы» (п. 14 Программы строительства олимпийских объектов) в отношении территории земельного участка с кадастровым номером 23:49:0402046:1059 (приложение № 16).

1.17. 23:49:0402046:1138 площадью 380 кв.м. в Адлерском районе города Сочи, с видом разрешенного использования «Для размещения объекта «Автомобильные дороги в Имеретинской низменности» (проектные и изыскательские работы, строительство)» п. 54, категория земель – земли населенных пунктов, принадлежащий на праве собственности муниципальному образованию город-курорт Сочи, общим размером обременений 5 кв.м. согласно схеме местоположения сервитута, устанавливаемого в целях эксплуатации олимпийского объекта «Объекты Олимпийского парка, за исключением объектов, предусмотренных пунктами 8 - 13 Программы» (п. 14 Программы строительства олимпийских объектов) в отношении территории земельного участка с кадастровым номером 23:49:0402046:1138 (приложение № 17).

1.18. 23:49:0402046:1207 площадью 427 кв.м. в Адлерском районе города Сочи, с видом разрешенного использования «Для размещения объекта «Автомобильные дороги в Имеретинской низменности» (проектные и изыскательские работы, строительство)» п. 54, категория земель – земли населенных пунктов, принадлежащий на праве собственности муниципальному образованию город-курорт Сочи, общим размером обременений 9 кв.м. согласно схеме местоположения сервитута, устанавливаемого в целях эксплуатации олимпийского объекта «Объекты Олимпийского парка, за исключением объектов, предусмотренных пунктами 8 - 13 Программы» (п. 14 Программы строительства олимпийских объектов) в отношении территории земельного участка с кадастровым номером 23:49:0402046:1207 (приложение № 18).

1.19. 23:49:0402046:1221 площадью 335 кв.м. в Адлерском районе города Сочи, с видом разрешенного использования «Автомобильные дороги в Имеретинской низменности» (проектные и изыскательские работы, строительство)», категория земель – земли населенных пунктов, принадлежащий на праве собственности муниципальному образованию город-курорт Сочи, общим размером обременений 61 кв.м. согласно схеме местоположения сервитута, устанавливаемого в целях эксплуатации олимпийского объекта «Объекты Олимпийского парка, за исключением объектов, предусмотренных пунктами 8 - 13 Программы» (п. 14 Программы строительства олимпийских объектов) в отношении территории земельного участка с кадастровым номером 23:49:0402046:1221 (приложение № 19).

1.20. 23:49:0402046:1231 площадью 85 кв.м. в Адлерском районе города Сочи, с видом разрешенного использования «Автомобильные дороги в Имеретинской низменности» (проектные и изыскательские работы, строительство)», категория земель – земли населенных пунктов,

принадлежащий на праве собственности муниципальному образованию город-курорт Сочи, общим размером обременений 38 кв.м. согласно схеме местоположения сервитута, устанавливаемого в целях эксплуатации олимпийского объекта «Объекты Олимпийского парка, за исключением объектов, предусмотренных пунктами 8 - 13 Программы» (п. 14 Программы строительства олимпийских объектов) в отношении территории земельного участка с кадастровым номером 23:49:0402046:1231 (приложение № 20).

1.21. 23:49:0402046:1268 площадью 2700 кв.м. в Адлерском районе города Сочи, с видом разрешенного использования «Автомобильные дороги в Имеретинской низменности» (проектные и изыскательские работы, строительство)», категория земель – земли населенных пунктов, принадлежащий на праве собственности муниципальному образованию город-курорт Сочи, общим размером обременений 98 кв.м., из них в границах земельного участка с кадастровым номером 23:49:0402046:1268 – 21 кв.м. и 77 кв.м., согласно схеме местоположения сервитута, устанавливаемого в целях эксплуатации олимпийского объекта «Объекты Олимпийского парка, за исключением объектов, предусмотренных пунктами 8 - 13 Программы» (п. 14 Программы строительства олимпийских объектов) в отношении территории земельного участка с кадастровым номером 23:49:0402046:1268 (приложение № 21).

1.22. 23:49:0402046:1271 площадью 6829 кв.м. в Адлерском районе города Сочи, с видом разрешенного использования «Автомобильные дороги в Имеретинской низменности» (проектные и изыскательские работы, строительство)», категория земель – земли населенных пунктов, принадлежащий на праве собственности муниципальному образованию город-курорт Сочи, общим размером обременений 426 кв.м., из них в границах земельного участка с кадастровым номером 23:49:0402046:1271 – 285 кв.м. и 141 кв.м., согласно схеме местоположения сервитута, устанавливаемого в целях эксплуатации олимпийского объекта «Объекты Олимпийского парка, за исключением объектов, предусмотренных пунктами 8 - 13 Программы» (п. 14 Программы строительства олимпийских объектов) в отношении территории земельного участка с кадастровым номером 23:49:0402046:1271 (приложение № 22).

1.23. 23:49:0402046:1284 площадью 173 кв.м. в Адлерском районе города Сочи, с видом разрешенного использования «Автомобильные дороги в Имеретинской низменности» (проектные и изыскательские работы, строительство)», категория земель – земли населенных пунктов, принадлежащий на праве собственности муниципальному образованию город-курорт Сочи, общим размером обременений 36 кв.м. согласно схеме местоположения сервитута, устанавливаемого в целях эксплуатации олимпийского объекта «Объекты Олимпийского парка, за исключением объектов, предусмотренных пунктами 8 - 13 Программы» (п. 14 Программы строительства олимпийских объектов) в отношении территории земельного участка с кадастровым номером 23:49:0402046:1284 (приложение № 23).

1.24. 23:49:0402046:1289 площадью 5017 кв.м. в Адлерском районе города Сочи, с видом разрешенного использования «Для размещения объекта «Автомобильные дороги в Имеретинской низменности» (проектные и изыскательские работы, строительство)», категория земель – земли населенных пунктов, принадлежащий на праве собственности муниципальному образованию город-курорт Сочи, общим размером обременений 86 кв.м. согласно схеме местоположения сервитута, устанавливаемого в целях эксплуатации олимпийского объекта «Объекты Олимпийского парка, за исключением объектов, предусмотренных пунктами 8 - 13 Программы» (п. 14 Программы строительства олимпийских объектов) в отношении территории земельного участка с кадастровым номером 23:49:0402046:1289 (приложение № 24).

1.25. 23:49:0402046:1291 площадью 262 кв.м. в Адлерском районе города Сочи, с видом разрешенного использования «Для размещения объекта «Автомобильные дороги в Имеретинской низменности» (проектные и изыскательские работы, строительство)», категория земель – земли населенных пунктов, принадлежащий на праве собственности муниципальному образованию город-курорт Сочи, общим размером обременений 262 кв.м. согласно схеме местоположения сервитута, устанавливаемого в целях эксплуатации олимпийского объекта «Объекты Олимпийского парка, за исключением объектов, предусмотренных пунктами 8 - 13 Программы» (п. 14 Программы строительства олимпийских объектов) в отношении территории земельного участка с кадастровым номером 23:49:0402046:1291 (приложение № 25).

1.26. 23:49:0402046:1299 площадью 33 кв.м. в Адлерском районе города Сочи, с видом разрешенного использования «Для размещения олимпийского объекта «Автомобильные дороги в Имеретинской низменности» (проектные и изыскательские работы, строительство)», категория земель – земли населенных пунктов, принадлежащий на праве собственности муниципальному образованию город-курорт Сочи, общим размером обременений 33 кв.м. согласно схеме местоположения сервитута, устанавливаемого в целях эксплуатации олимпийского объекта «Объекты Олимпийского парка, за исключением объектов, предусмотренных пунктами 8 - 13 Программы» (п. 14 Программы строительства олимпийских объектов) в отношении территории земельного участка с кадастровым номером 23:49:0402046:1299 (приложение № 26).

2. Департаменту архитектуры, градостроительства и благоустройства администрации города Сочи (Зачитайлов):

2.1. Обеспечить выполнение кадастровых работ по определению местоположения границ обременений постоянным публичным сервитутом для обеспечения проезда через земельные участки, указанные в пункте 1 настоящего постановления.

2.2. Обратиться в орган кадастрового учета с заявлением о внесении изменений в сведения о земельных участках, содержащиеся в государственном кадастре недвижимости в части учета обременений земельных участков

постоянным публичным сервитутом для обеспечения проезда, указанных в пункте 1 настоящего постановления.

3. Муниципальному бюджетному учреждению города Сочи «Центр геоинформационных технологий» (Кирсанов) внести данные в информационную систему обеспечения градостроительной деятельности города Сочи об обременении земельных участков постоянным публичным сервитутом согласно схемам местоположения сервитута, устанавливаемого в целях эксплуатации олимпийского объекта «Объекты Олимпийского парка, за исключением объектов, предусмотренных пунктами 8 - 13 Программы» (п. 14 Программы строительства олимпийских объектов) (реквизиты настоящего постановления, границы территории, функциональное назначение территории).

4. Управлению информации и аналитической работы администрации города Сочи (Пшениснова) опубликовать настоящее постановление в средствах массовой информации.

5. Управлению информационных ресурсов администрации города Сочи (Змихновский) разместить настоящее постановление на официальном сайте администрации города Сочи в сети Интернет.

6. Контроль за выполнением настоящего постановления возложить на заместителя Главы города Сочи, директора департамента строительства администрации города Сочи И.И.Бомбергера.

7. Настоящее постановление вступает в силу со дня его официального опубликования.

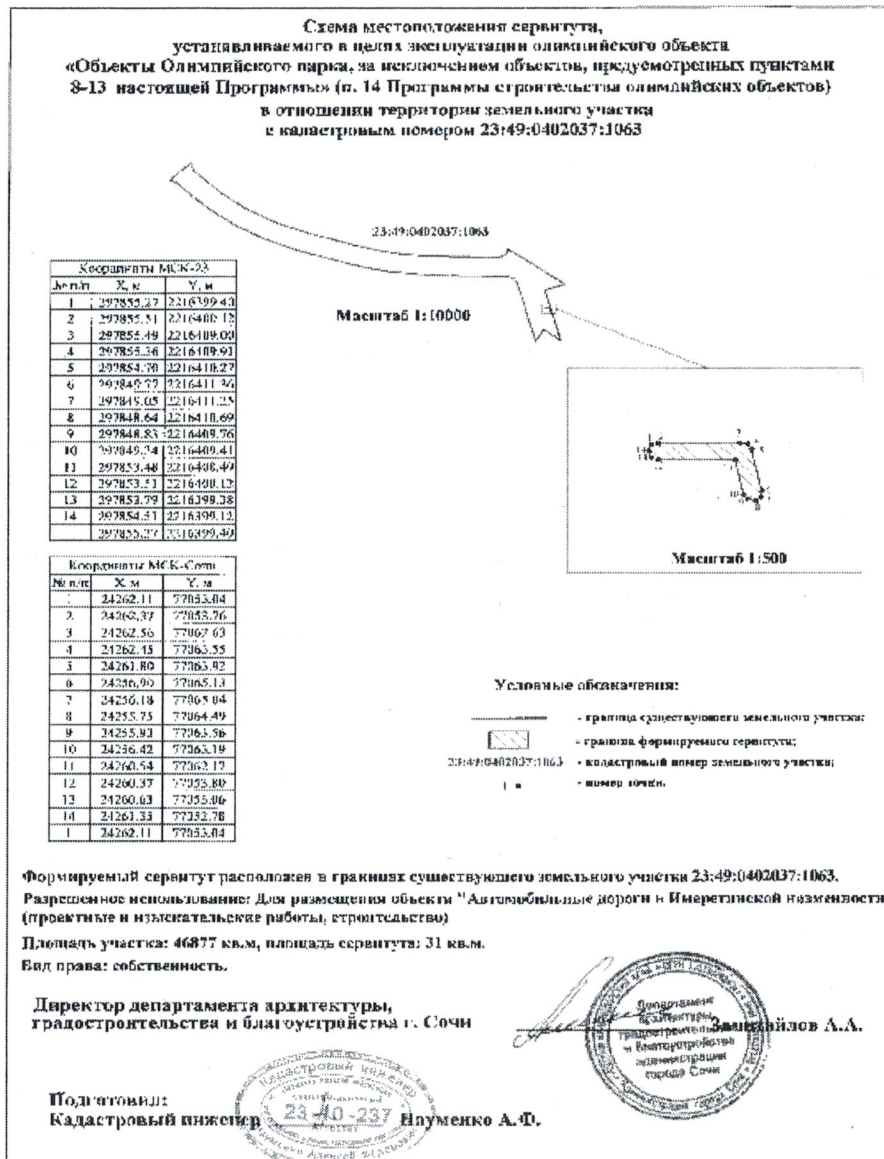
Глава города Сочи



А.Н.Пахомов

Приложение № 1
к постановлению
администрации города Сочи
от 12.03.2015 № 834

Схема местоположения сервитута, устанавливаемого в целях эксплуатации олимпийского объекта «Объекты Олимпийского парка, за исключением объектов, предусмотренных пунктами 8 - 13 Программы (проектные и изыскательские работы, строительство)» (п. 14 Программы строительства олимпийских объектов) в отношении территории земельного участка с кадастровым номером 23:49:0402037:1063



Директор департамента архитектуры,
градостроительства и благоустройства
администрации города Сочи



А.А. Зачитайлов

Приложение № 2
к постановлению
администрации города Сочи
от 12.03.2015 № 834

Схема местоположения сервитута, устанавливаемого в целях эксплуатации олимпийского объекта «Объекты Олимпийского парка, за исключением объектов, предусмотренных пунктами 8 - 13 Программы (проектные и изыскательские работы, строительство)» (п. 14 Программы строительства олимпийских объектов) в отношении территории земельного участка с кадастровым номером 23:49:0402037:1080



Директор департамента архитектуры,
градостроительства и благоустройства
администрации города Сочи

А.А. Зачитайлов

Приложение № 3
к постановлению
администрации города Сочи
от 12.03.2015 № 834

Схема местоположения сервитута, устанавливаемого в целях эксплуатации олимпийского объекта «Объекты Олимпийского парка, за исключением объектов, предусмотренных пунктами 8 - 13 Программы (проектные и изыскательские работы, строительство)» (п. 14 Программы строительства олимпийских объектов) в отношении территории земельного участка с кадастровым номером 23:49:0402040:1047




Директор департамента архитектуры,
градостроительства и благоустройства
администрации города Сочи



А.А. Зачитайлов

Приложение № 4
к постановлению
администрации города Сочи
от 12.03.2015 № 834

Схема местоположения сервитута, устанавливаемого в целях эксплуатации олимпийского объекта «Объекты Олимпийского парка, за исключением объектов, предусмотренных пунктами 8 - 13 Программы (проектные и изыскательские работы, строительство)» (п. 14 Программы строительства олимпийских объектов) в отношении территории земельного участка с кадастровым номером 23:49:0402040:1052



Директор департамента архитектуры,
градостроительства и благоустройства
администрации города Сочи

[Handwritten signature]

А.А. Зачитайлов

Приложение № 5
к постановлению
администрации города Сочи
от 12.03.2015 № 834

Схема местоположения сервитута, устанавливаемого в целях эксплуатации олимпийского объекта «Объекты Олимпийского парка, за исключением объектов, предусмотренных пунктами 8 - 13 Программы (проектные и изыскательские работы, строительство)» (п. 14 Программы строительства олимпийских объектов) в отношении территории земельного участка с кадастровым номером 23:49:0402040:1144



Директор департамента архитектуры,
градостроительства и благоустройства
администрации города Сочи



А.А. Зачитайлов

Приложение № 6
к постановлению
администрации города Сочи
от 12.03.2015 № Р34

Схема местоположения сервитута, устанавливаемого в целях эксплуатации олимпийского объекта «Объекты Олимпийского парка, за исключением объектов, предусмотренных пунктами 8 - 13 Программы (проектные и изыскательские работы, строительство)» (п. 14 Программы строительства олимпийских объектов) в отношении территории земельного участка с кадастровым номером 23:49:0402040:1166



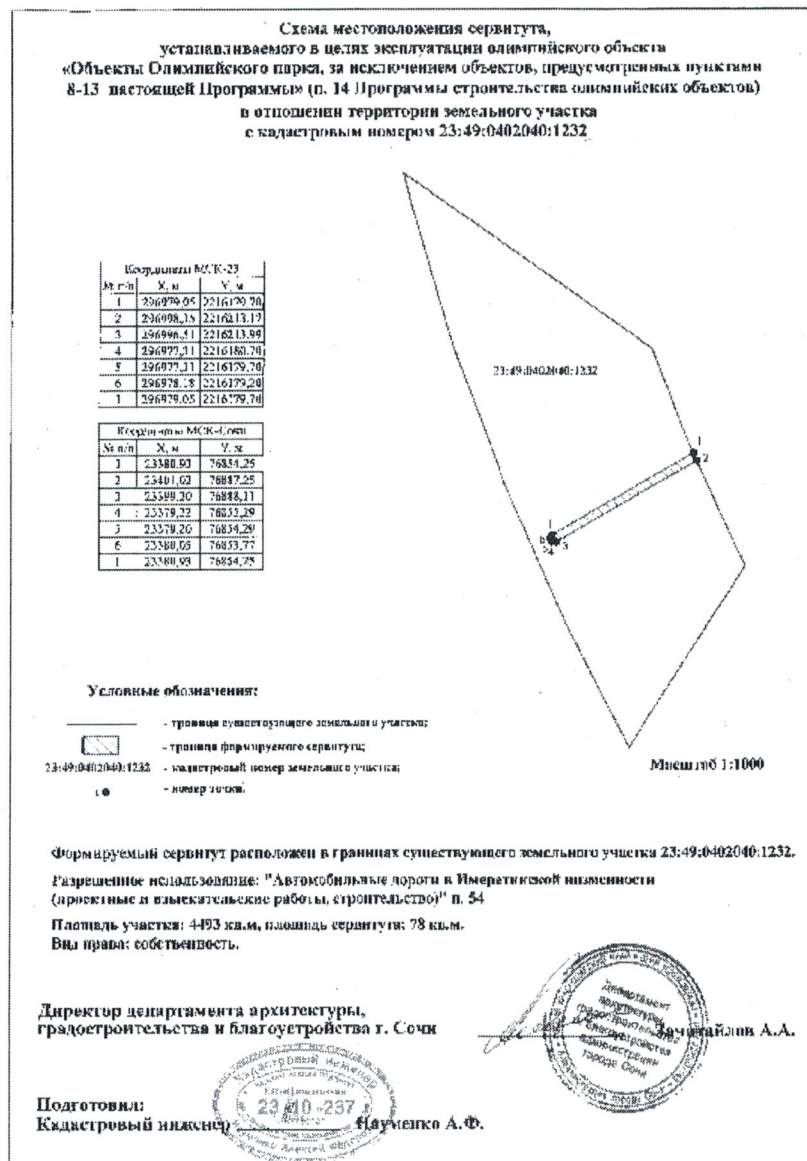
Директор департамента архитектуры,
градостроительства и благоустройства
администрации города Сочи



А.А. Зачитайлов

Приложение № 7
к постановлению
администрации города Сочи
от 12.03.2015 № 834

Схема местоположения сервитута, устанавливаемого в целях эксплуатации олимпийского объекта «Объекты Олимпийского парка, за исключением объектов, предусмотренных пунктами 8 - 13 Программы (проектные и изыскательские работы, строительство)» (п. 14 Программы строительства олимпийских объектов) в отношении территории земельного участка с кадастровым номером 23:49:0402040:1232



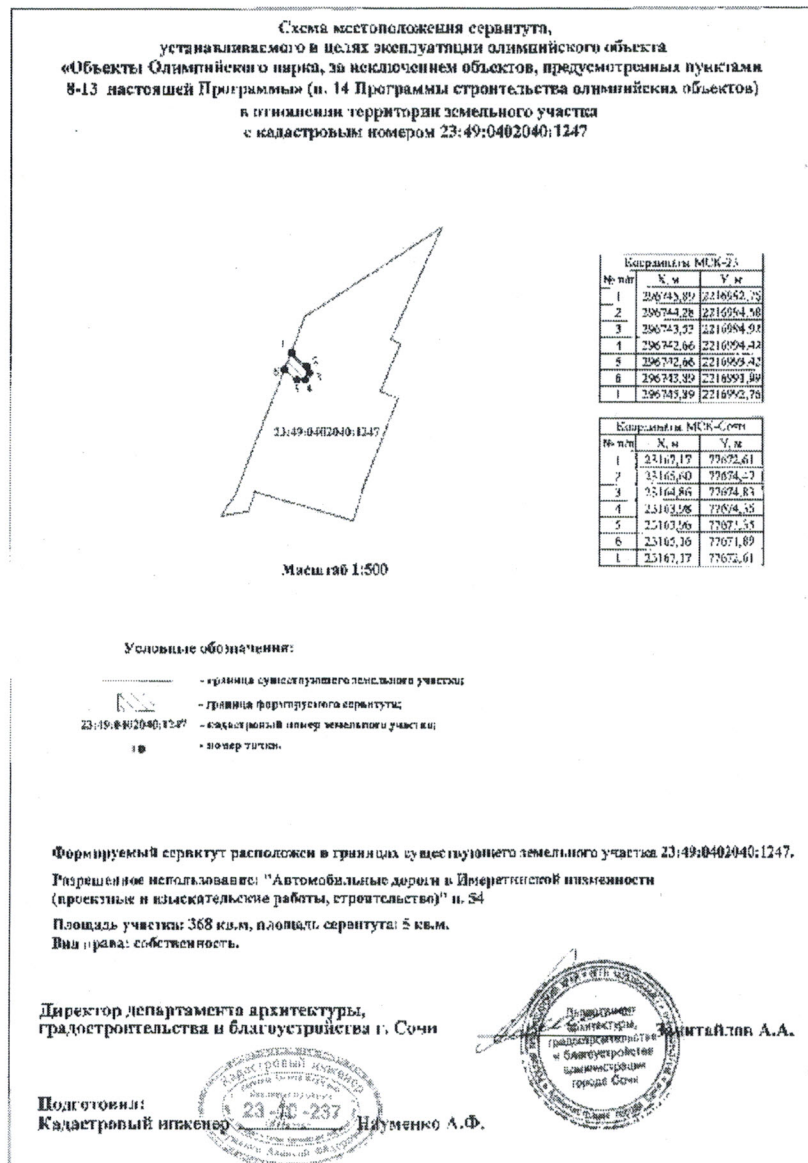
Директор департамента архитектуры,
градостроительства и благоустройства
администрации города Сочи



А.А. Зачитайлов

Приложение № 8
к постановлению
администрации города Сочи
от 12.03.2015 № 834

Схема местоположения сервитута, устанавливаемого в целях эксплуатации олимпийского объекта «Объекты Олимпийского парка, за исключением объектов, предусмотренных пунктами 8 - 13 Программы (проектные и изыскательские работы, строительство)» (п. 14 Программы строительства олимпийских объектов) в отношении территории земельного участка с кадастровым номером 23:49:0402040:1247



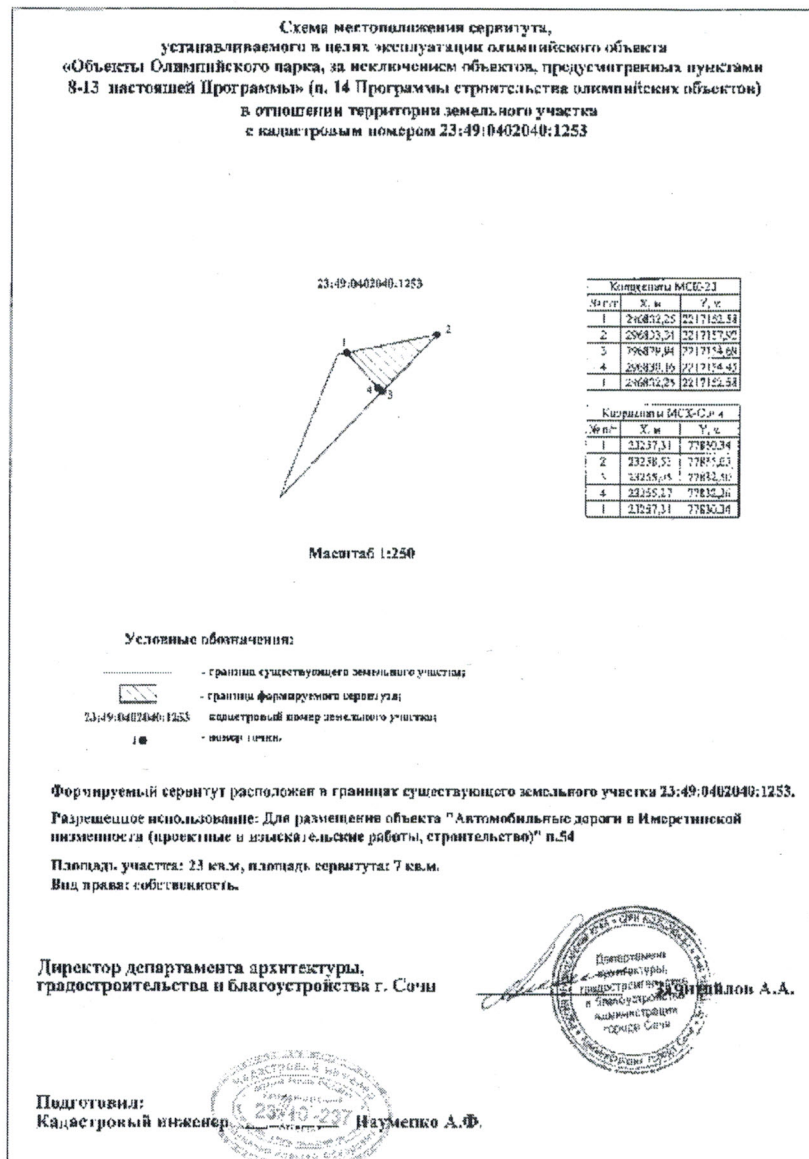
Директор департамента архитектуры,
градостроительства и благоустройства
администрации города Сочи



А.А. Зачитайлов

Приложение № 9
к постановлению
администрации города Сочи
от 12.03.2015 № 834

Схема местоположения сервитута, устанавливаемого в целях эксплуатации олимпийского объекта «Объекты Олимпийского парка, за исключением объектов, предусмотренных пунктами 8 - 13 Программы (проектные и изыскательские работы, строительство)» (п. 14 Программы строительства олимпийских объектов) в отношении территории земельного участка с кадастровым номером 23:49:0402040:1253



Директор департамента архитектуры,
градостроительства и благоустройства
администрации города Сочи



А.А. Зачитайлов

Приложение № 11
к постановлению
администрации города Сочи
от 12.03.2015 № 834

Схема местоположения сервитута, устанавливаемого в целях эксплуатации олимпийского объекта «Объекты Олимпийского парка, за исключением объектов, предусмотренных пунктами 8 - 13 Программы (проектные и изыскательские работы, строительство)» (п. 14 Программы строительства олимпийских объектов) в отношении территории земельного участка с кадастровым номером 23:49:0402041:1041



Директор департамента архитектуры,
градостроительства и благоустройства
администрации города Сочи



А.А. Зачитайлов

Приложение № 12
к постановлению
администрации города Сочи
от 12.03.2015 № 834

Схема местоположения сервитута, устанавливаемого в целях эксплуатации олимпийского объекта «Объекты Олимпийского парка, за исключением объектов, предусмотренных пунктами 8 - 13 Программы (проектные и изыскательские работы, строительство)» (п. 14 Программы строительства олимпийских объектов) в отношении территории земельного участка с кадастровым номером 23:49:0402046:76



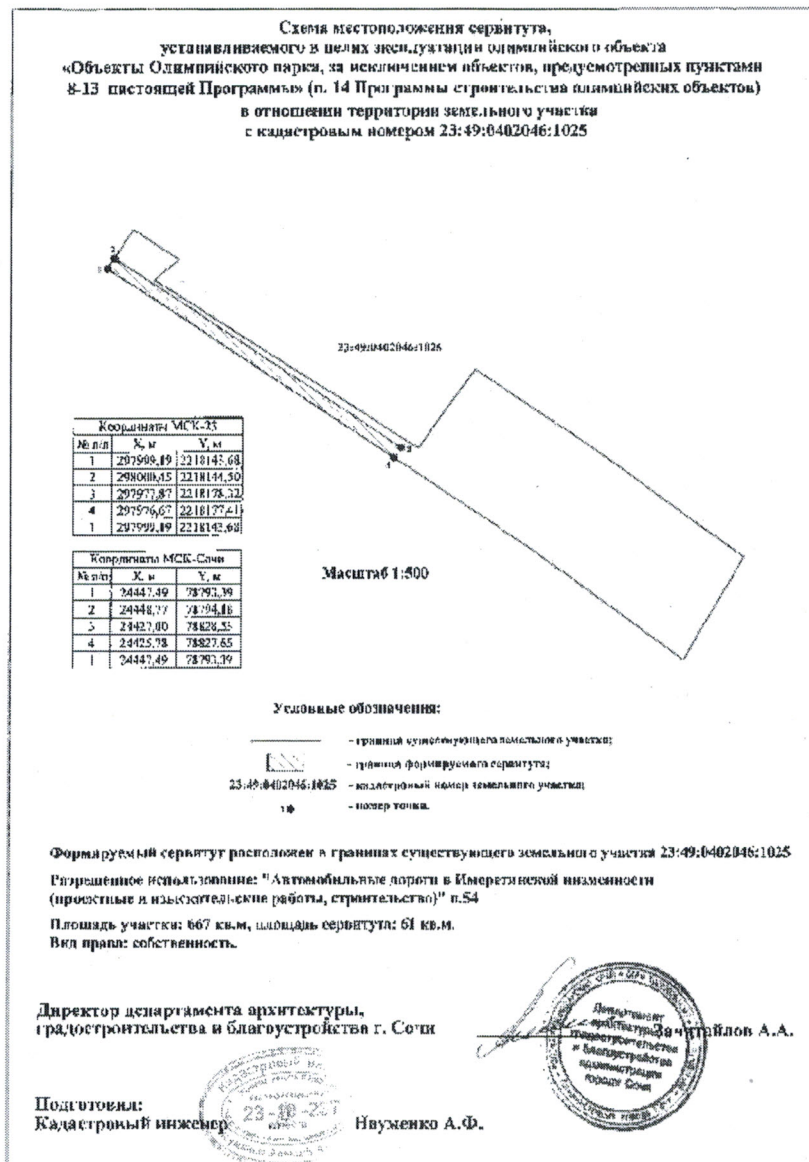
Директор департамента архитектуры,
градостроительства и благоустройства
администрации города Сочи



А.А. Зачитайлов

Приложение № 13
к постановлению
администрации города Сочи
от 12.03.2015 № 834

Схема местоположения сервитута, устанавливаемого в целях эксплуатации олимпийского объекта «Объекты Олимпийского парка, за исключением объектов, предусмотренных пунктами 8 - 13 Программы (проектные и изыскательские работы, строительство)» (п. 14 Программы строительства олимпийских объектов) в отношении территории земельного участка с кадастровым номером 23:49:0402046:1025



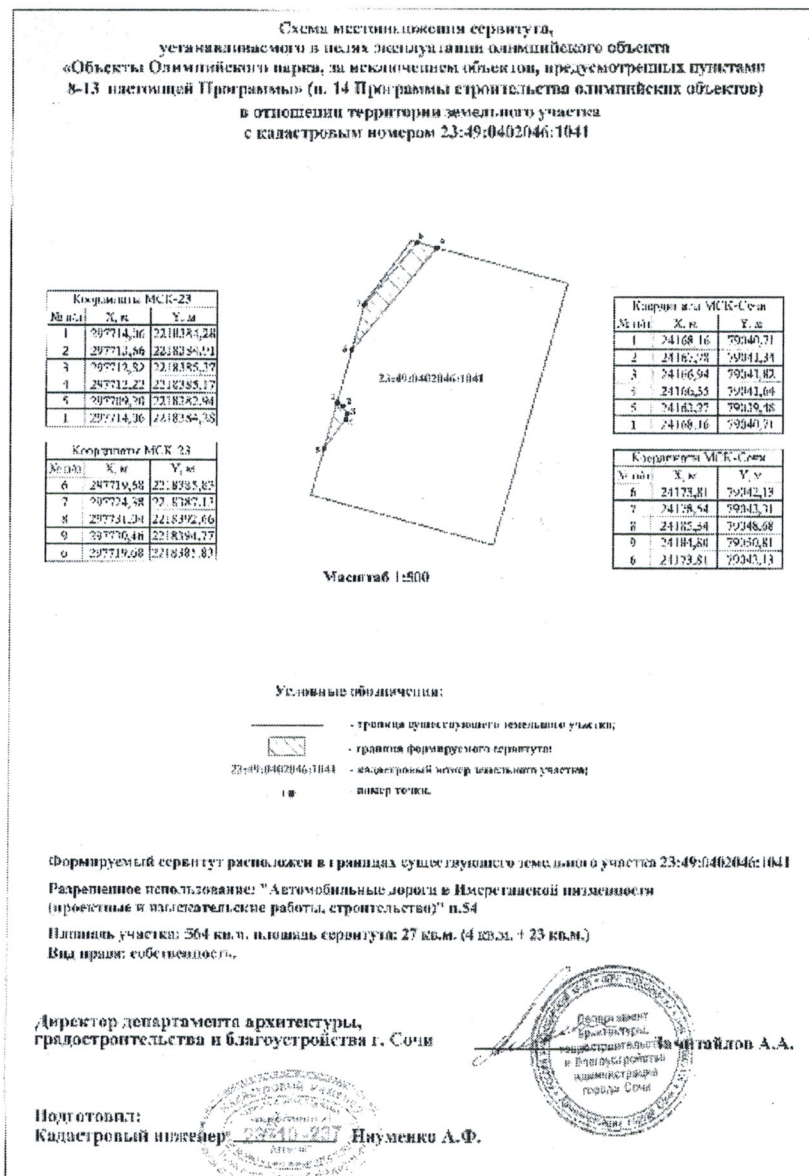
Директор департамента архитектуры,
градостроительства и благоустройства
администрации города Сочи



А.А. Зачитайлов

Приложение № 14
к постановлению
администрации города Сочи
от 12.03.2015 № 834

Схема местоположения сервитута, устанавливаемого в целях эксплуатации олимпийского объекта «Объекты Олимпийского парка, за исключением объектов, предусмотренных пунктами 8 - 13 Программы (проектные и изыскательские работы, строительство)» (п. 14 Программы строительства олимпийских объектов) в отношении территории земельного участка с кадастровым номером 23:49:0402046:1041



Директор департамента архитектуры,
градостроительства и благоустройства
администрации города Сочи



А.А. Зачитайлов

Приложение № 15
к постановлению
администрации города Сочи
от 12.03.2015 № 834

Схема местоположения сервитута, устанавливаемого в целях эксплуатации олимпийского объекта «Объекты Олимпийского парка, за исключением объектов, предусмотренных пунктами 8 - 13 Программы (проектные и изыскательские работы, строительство)» (п. 14 Программы строительства олимпийских объектов) в отношении территории земельного участка с кадастровым номером 23:49:0402046:1047



Директор департамента архитектуры,
градостроительства и благоустройства
администрации города Сочи



А.А. Зачитайлов

Приложение № 16
к постановлению
администрации города Сочи
от 12.03.2015 № 834

Схема местоположения сервитута, устанавливаемого в целях эксплуатации олимпийского объекта «Объекты Олимпийского парка, за исключением объектов, предусмотренных пунктами 8 - 13 Программы (проектные и изыскательские работы, строительство)» (п. 14 Программы строительства олимпийских объектов) в отношении территории земельного участка с кадастровым номером 23:49:0402046:1059



Директор департамента архитектуры,
градостроительства и благоустройства
администрации города Сочи

А.А. Зачитайлов



Приложение № 17
к постановлению
администрации города Сочи
от 12.03.2015 № 834

Схема местоположения сервитута, устанавливаемого в целях эксплуатации олимпийского объекта «Объекты Олимпийского парка, за исключением объектов, предусмотренных пунктами 8 - 13 Программы (проектные и изыскательские работы, строительство)» (п. 14 Программы строительства олимпийских объектов) в отношении территории земельного участка с кадастровым номером 23:49:0402046:1138



Директор департамента архитектуры,
градостроительства и благоустройства
администрации города Сочи



А.А. Зачитайлов

Приложение № 18
к постановлению
администрации города Сочи
от 12.03.2015 № 834

Схема местоположения сервитута, устанавливаемого в целях эксплуатации олимпийского объекта «Объекты Олимпийского парка, за исключением объектов, предусмотренных пунктами 8 - 13 Программы (проектные и изыскательские работы, строительство)» (п. 14 Программы строительства олимпийских объектов) в отношении территории земельного участка с кадастровым номером 23:49:0402046:1207



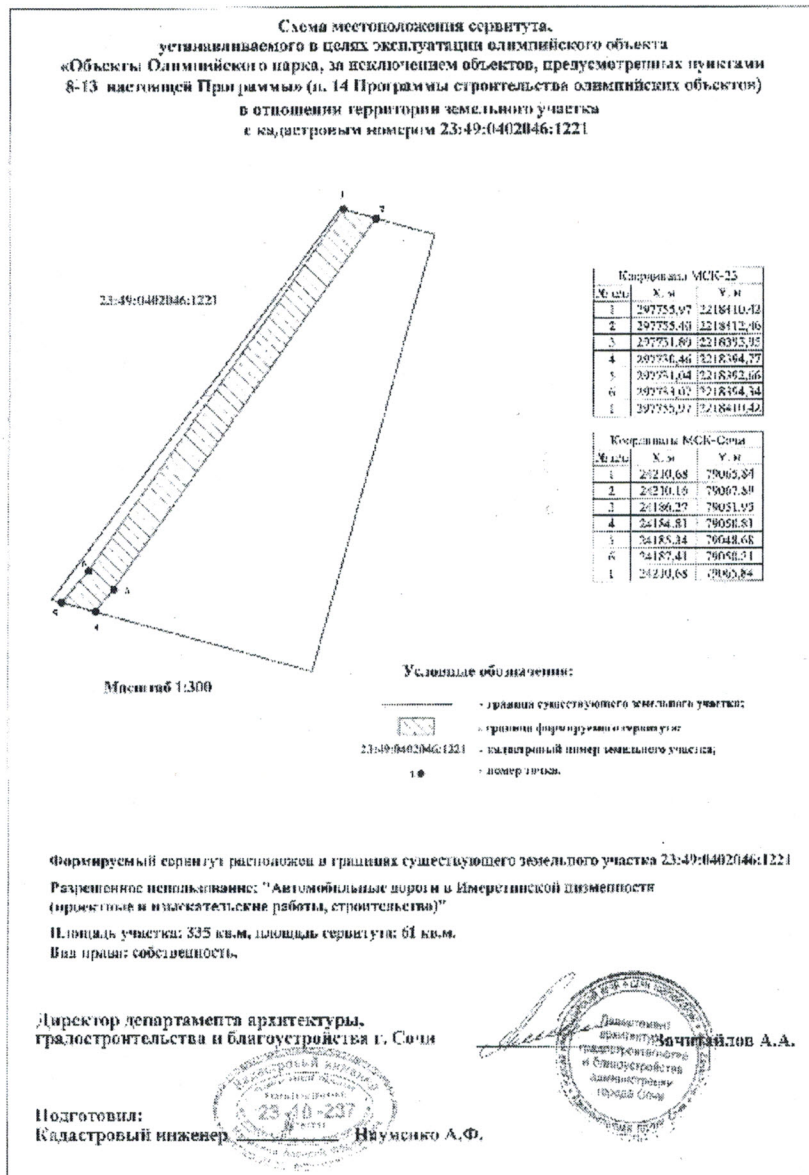
Директор департамента архитектуры,
градостроительства и благоустройства
администрации города Сочи



А.А. Зачитайлов

Приложение № 19
к постановлению
администрации города Сочи
от 12.03.2015 № 834

Схема местоположения сервитута, устанавливаемого в целях эксплуатации олимпийского объекта «Объекты Олимпийского парка, за исключением объектов, предусмотренных пунктами 8 - 13 Программы (проектные и изыскательские работы, строительство)» (п. 14 Программы строительства олимпийских объектов) в отношении территории земельного участка с кадастровым номером 23:49:0402046:1221



Директор департамента архитектуры,
градостроительства и благоустройства
администрации города Сочи



А.А. Зачитайлов

Приложение № 20
к постановлению
администрации города Сочи
от 12.03.2015 № 834

Схема местоположения сервитута, устанавливаемого в целях эксплуатации олимпийского объекта «Объекты Олимпийского парка, за исключением объектов, предусмотренных пунктами 8 - 13 Программы (проектные и изыскательские работы, строительство)» (п. 14 Программы строительства олимпийских объектов) в отношении территории земельного участка с кадастровым номером 23:49:0402046:1231



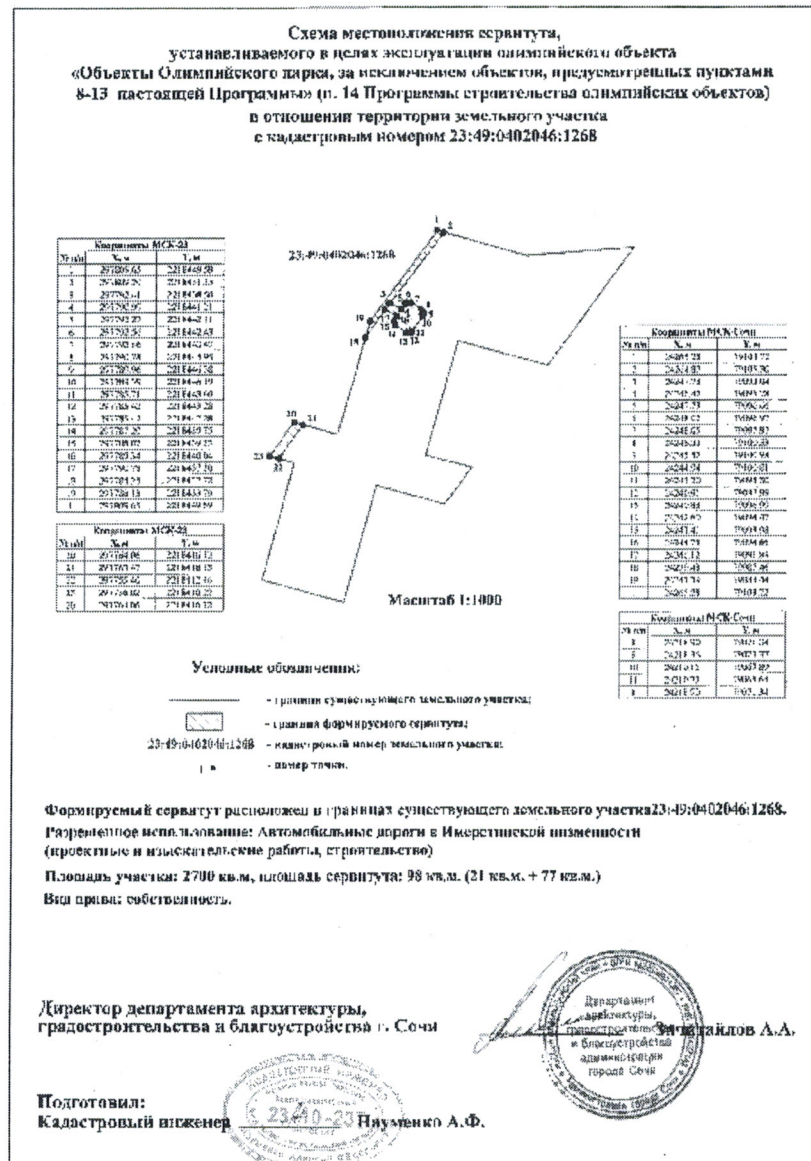
Директор департамента архитектуры,
градостроительства и благоустройства
администрации города Сочи



А.А. Зачитайлов

Приложение № 21
к постановлению
администрации города Сочи
от 12.03.2015 № 834

Схема местоположения сервитута, устанавливаемого в целях эксплуатации олимпийского объекта «Объекты Олимпийского парка, за исключением объектов, предусмотренных пунктами 8 - 13 Программы (проектные и изыскательские работы, строительство)» (п. 14 Программы строительства олимпийских объектов) в отношении территории земельного участка с кадастровым номером 23:49:0402046:1268



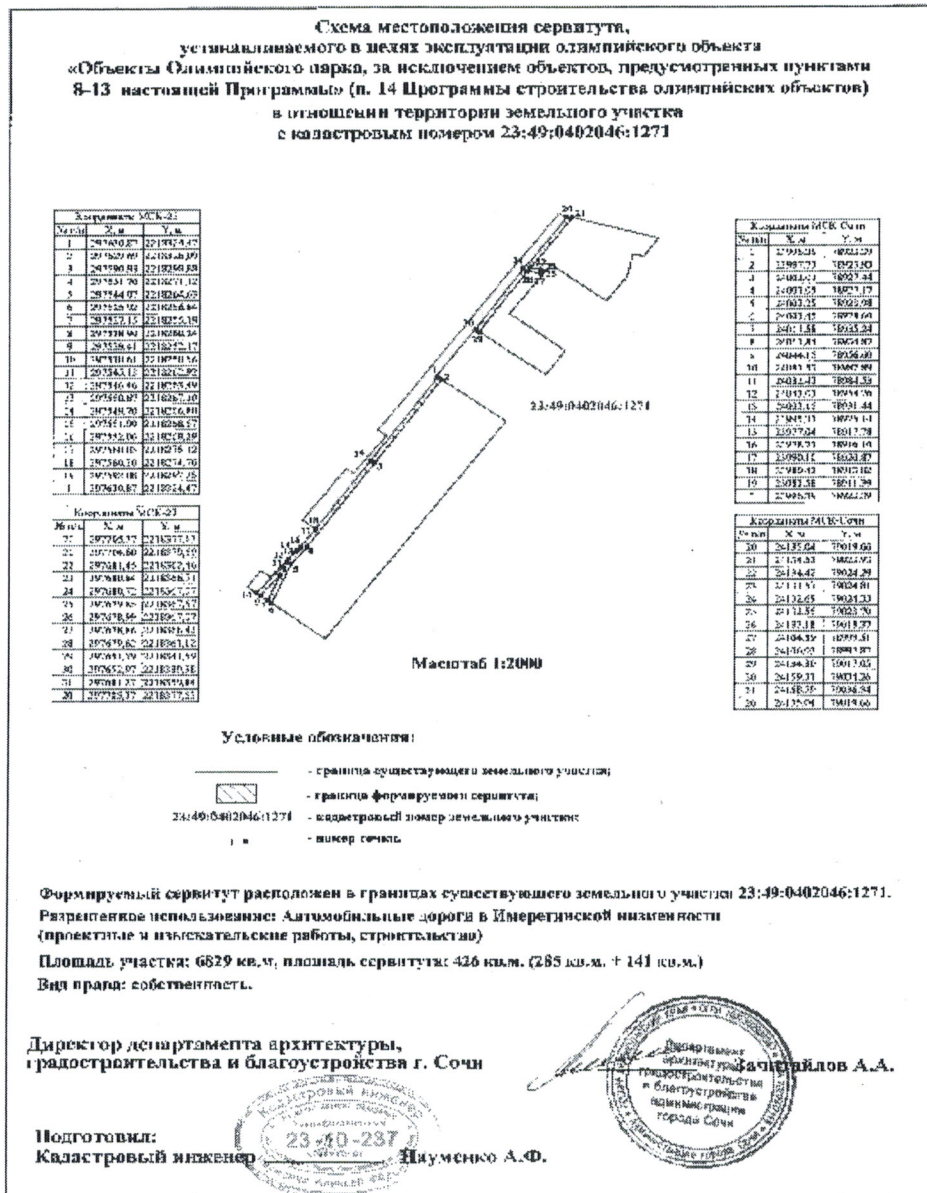
Директор департамента архитектуры,
градостроительства и благоустройства
администрации города Сочи



А.А. Зачитайлов

Приложение № 22
к постановлению
администрации города Сочи
от 12.03.2015 № 834

Схема местоположения сервитута, устанавливаемого в целях эксплуатации олимпийского объекта «Объекты Олимпийского парка, за исключением объектов, предусмотренных пунктами 8 - 13 Программы (проектные и изыскательские работы, строительство)» (п. 14 Программы строительства олимпийских объектов) в отношении территории земельного участка с кадастровым номером 23:49:0402046:1271



Директор департамента архитектуры,
градостроительства и благоустройства
администрации города Сочи



А.А. Зачитайлов

Приложение № 23
к постановлению
администрации города Сочи
от 12.03.2015 № 834

Схема местоположения сервитута, устанавливаемого в целях эксплуатации олимпийского объекта «Объекты Олимпийского парка, за исключением объектов, предусмотренных пунктами 8 - 13 Программы (проектные и изыскательские работы, строительство)» (п. 14 Программы строительства олимпийских объектов) в отношении территории земельного участка с кадастровым номером 23:49:0402046:1284



Директор департамента архитектуры,
градостроительства и благоустройства
администрации города Сочи



А.А. Зачитайлов

Приложение № 24
к постановлению
администрации города Сочи
от 12.03.2015 № 834

Схема местоположения сервитута, устанавливаемого в целях эксплуатации олимпийского объекта «Объекты Олимпийского парка, за исключением объектов, предусмотренных пунктами 8 - 13 Программы (проектные и изыскательские работы, строительство)» (п. 14 Программы строительства олимпийских объектов) в отношении территории земельного участка с кадастровым номером 23:49:0402046:1289



Директор департамента архитектуры,
градостроительства и благоустройства
администрации города Сочи



А.А. Зачитайлов

Приложение № 25
к постановлению
администрации города Сочи
от 12.03.2015 № 834

Схема местоположения сервитута, устанавливаемого в целях эксплуатации олимпийского объекта «Объекты Олимпийского парка, за исключением объектов, предусмотренных пунктами 8 - 13 Программы (проектные и изыскательские работы, строительство)» (п. 14 Программы строительства олимпийских объектов) в отношении территории земельного участка с кадастровым номером 23:49:0402046:1291



Директор департамента архитектуры,
градостроительства и благоустройства
администрации города Сочи



А.А. Зачитайлов

Приложение № 26
к постановлению
администрации города Сочи
от 12.03.2015 № 834

Схема местоположения сервитута, устанавливаемого в целях эксплуатации олимпийского объекта «Объекты Олимпийского парка, за исключением объектов, предусмотренных пунктами 8 - 13 Программы (проектные и изыскательские работы, строительство)» (п. 14 Программы строительства олимпийских объектов) в отношении территории земельного участка с кадастровым номером 23:49:0402046:1299



Директор департамента архитектуры,
градостроительства и благоустройства
администрации города Сочи



А.А. Зачитайлов