

ФГИС ЕГРН

полное наименование органа регистрации прав

Раздел 1

Выписка из Единого государственного реестра недвижимости об объекте недвижимости

Сведения о характеристиках объекта недвижимости

в соответствии с запросом от 26.08.2019 г., поступившего на рассмотрение 27.08.2019 г., сообщаем, что согласно записям Единого государственного реестра недвижимости:

Земельный участок			
<small>(вид объекта недвижимости)</small>			
Лист №	Раздела <u>1</u>	Всего листов раздела <u>1</u> :	Всего разделов: _____
27.08.2019 № 99/2019/280618064			Всего листов выписки: _____
Кадастровый номер:		23:49:0303010:2	

Номер кадастрового квартала:	23:49:0303010
Дата присвоения кадастрового номера:	04.10.2004
Ранее присвоенный государственный учетный номер:	Иной номер: -
Адрес:	установлено относительно ориентира, расположенного в границах участка. Почтовый адрес ориентира: край Краснодарский, г. Сочи, р-н Хостинский, Новая Магеста, ул. Аллея Челтенхема
Площадь:	4737 +/- 24 кв. м
Кадастровая стоимость, руб.:	68945898.12
Кадастровые номера расположенных в пределах земельного участка объектов недвижимости:	23:49:0303010:1010
Кадастровые номера объектов недвижимости, из которых образован объект недвижимости:	данные отсутствуют
Кадастровые номера образованных объектов недвижимости:	данные отсутствуют
Сведения о включении объекта недвижимости в состав предприятия как имущественного комплекса:	

Государственный регистратор		ФГИС ЕГРН
полное наименование должности	подпись	инициалы, фамилия

М.П.

Выписка из Единого государственного реестра недвижимости об объекте недвижимости
Сведения о характеристиках объекта недвижимости

Раздел 1

Земельный участок			
<small>(вид объекта недвижимости)</small>			
Лист № <u> </u> Раздела <u> I </u>	Всего листов раздела <u> I </u> : <u> </u>	Всего разделов: <u> </u>	Всего листов выписки: <u> </u>
27.08.2019 № 99/2019/280618064			
Кадастровый номер:		23:49:0303010:2	

Категория земель:	Земли населённых пунктов
Виды разрешенного использования:	Санаторная деятельность, гостиничное обслуживание
Сведения о кадастровом инженерере:	Клочанова Марина Григорьевна №23-11-611, ООО "Земельно-архитектурная мастерская"
Сведения о лесах, водных объектах и об иных природных объектах, расположенных в пределах земельного участка:	данные отсутствуют
Сведения о том, что земельный участок полностью или частично расположен в границах зоны с особыми условиями использования территории или территории объекта культурного наследия	данные отсутствуют
Сведения о том, что земельный участок расположен в границах особой экономической зоны, территории опережающего социально-экономического развития, зоны территориального развития в Российской Федерации, игорной зоны:	данные отсутствуют
Сведения о том, что земельный участок расположен в границах особо охраняемой природной территории, охотничьих угодий, лесничеств, лесопарков:	данные отсутствуют
Сведения о результатах проведения государственного земельного надзора:	данные отсутствуют
Сведения о расположении земельного участка в границах территории, в отношении которой утвержден проект межевания территории:	данные отсутствуют

Государственный регистратор		ФГИС ЕГРН
полное наименование должности	подпись	инициалы, фамилия

М.П.

Выписка из Единого государственного реестра недвижимости об объекте недвижимости
Сведения о характеристиках объекта недвижимости

Раздел 1

Земельный участок			
<small>(вид объекта недвижимости)</small>			
Лист № <u> </u> Раздела <u>1</u>	Всего листов раздела <u>1</u> : <u> </u>	Всего разделов: <u> </u>	Всего листов выписки: <u> </u>
27.08.2019 № 99/2019/280618064			
Кадастровый номер:		23:49:0303010:2	

Условный номер земельного участка:	данные отсутствуют
Сведения о принятии акта и (или) заключении договора, предусматривающих предоставление в соответствии с земельным законодательством исполнительным органом государственной власти или органом местного самоуправления находящегося в государственной или муниципальной собственности земельного участка для строительства наемного дома социального использования или наемного дома коммерческого использования:	данные отсутствуют
Сведения о том, что земельный участок или земельные участки образованы на основании решения об изъятии земельного участка и (или) расположенного на нем объекта недвижимости для государственных или муниципальных нужд:	данные отсутствуют
Сведения о том, что земельный участок образован из земель или земельного участка, государственная собственность на которые не разграничена:	данные отсутствуют
Сведения о наличии земельного спора о местоположении границ земельных участков:	данные отсутствуют
Статус записи об объекте недвижимости:	Сведения об объекте недвижимости имеют статус "актуальные, ранее учтенные"
Особые отметки:	Сведения необходимые для заполнения раздела 3.1 отсутствуют.
Получатель выписки:	Клочанова Марина Григорьевна

Государственный регистратор		ФГИС ЕГРН
полное наименование должности	подпись	инициалы, фамилия

М.П.

Выписка из Единого государственного реестра недвижимости об объекте недвижимости
Сведения о зарегистрированных правах

Раздел 2

Земельный участок	
(вид объекта недвижимости)	
Лист № _____ Раздела <u>2</u>	Всего листов раздела <u>2</u> : _____
27.08.2019 № 99/2019/280618064	
Кадастровый номер:	23:49:0303010:2
1. Правообладатель (правообладатели):	1.1. Муниципальное образование город-курорт Сочи
2. Вид, номер и дата государственной регистрации права:	2.1. Собственность, № 23-23-19/031/2009-460 от 08.05.2009
Ограничение прав и обременение объекта недвижимости:	
3.1.1.	вид: сделка, земельный участок, площадь: 4737 кв.м.
	дата государственной регистрации: 21.04.2006
	номер государственной регистрации: 23-23-19/016/2006-744
	срок, на который установлено ограничение прав и обременение объекта недвижимости:
	лицо, в пользу которого установлено ограничение прав и обременение объекта недвижимости: Общество с ограниченной ответственностью фирма "Серафима", ИНН: 2320079243
	основание государственной регистрации: Договор о предоставлении земельного участка в пользование на условиях аренды (договор аренды) N 4900003734 от 14.02.2006 г. от 14.02.2006 г.
3.	вид: аренда, Весь объект
	дата государственной регистрации: 28.12.2018
	номер государственной регистрации: 23:49:0303010:2-23/050/2018-5
	срок, на который установлено ограничение прав и обременение объекта недвижимости: с 21.04.2006 по 01.06.2049
3.1.2.	лицо, в пользу которого установлено ограничение прав и обременение объекта недвижимости: Трапаидзе Георгий Тамазиевич
	основание государственной регистрации: Договор о передаче прав и обязанностей по договору о предоставлении земельного участка в пользование на условиях аренды земельного участка №4900003734 от 14 февраля 2006 года от 24.12.2018 г.; Договор о передаче прав и обязанностей по договору о предоставлении земельного участка в пользование на условиях аренды земельного участка №4900003734 от 14.02.2006 года от 03.03.2013 г.; Договор о предоставлении земельного участка в пользование на условиях аренды (договор аренды) N 4900003734 от 14.02.2006 г. от 14.02.2006 г.
4. Договоры участия в долевом строительстве:	не зарегистрировано
5. Заявленные в судебном порядке права требования:	данные отсутствуют
6. Сведения о возражении в отношении зарегистрированного права:	данные отсутствуют
7. Сведения о наличии решения об изъятии объекта недвижимости для государственных и муниципальных нужд:	данные отсутствуют
8. Сведения о невозможности государственной регистрации без личного участия правообладателя или его законного представителя:	
9. Правопритязания и сведения о наличии поступивших, но не рассмотренных заявлений о проведении государственной регистрации права (перехода, прекращения права), ограничения права или обременения объекта недвижимости, сделки в отношении объекта недвижимости:	данные отсутствуют
10. Сведения об осуществлении государственной регистрации сделки, права, ограничения права без необходимого в силу закона согласия третьего лица, органа:	данные отсутствуют
11. Сведения о невозможности государственной регистрации перехода, прекращения, ограничения права на земельный участок из земель сельскохозяйственного назначения:	

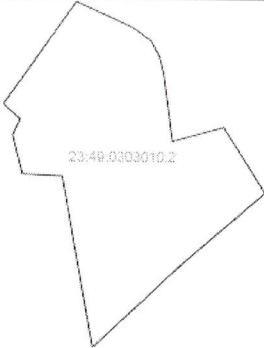
Государственный регистратор		ФГИС ЕГРН
полное наименование должности	подпись	инициалы, фамилия

М.П.

Выписка из Единого государственного реестра недвижимости об объекте недвижимости
Описание местоположения земельного участка

Раздел 3

Земельный участок			
<small>(вид объекта недвижимости)</small>			
Лист № _____	Раздела <u>3</u>	Всего листов раздела <u>3</u> : _____	Всего разделов: _____
27.08.2019 № 99/2019/280618064		Всего листов выписки: _____	
Кадастровый номер:		23:49:0303010:2	

План (чертеж, схема) земельного участка			
			
Масштаб 1: данные отсутствуют	Условные обозначения:		

Государственный регистратор		ФГИС ЕГРН
полное наименование должности	подпись	инициалы, фамилия

М.П.

Выписка из Единого государственного реестра недвижимости об объекте недвижимости
Описание местоположения земельного участка

Раздел 3.2

Земельный участок			
(вид объекта недвижимости)			
Лист № <u> </u> Раздела <u>3.2</u>	Всего листов раздела <u>3.2</u> : <u> </u>	Всего разделов: <u> </u>	Всего листов выписки: <u> </u>
27.08.2019 № 99/2019/280618064			
Кадастровый номер:		23:49:0303010:2	

Сведения о характерных точках границы земельного участка				
Система координат: МСК 23, зона 2				
Зона № <u> </u>				
Номер точки	Координаты		Описание закрепления на местности	Средняя квадратическая погрешность определения координат характерных точек границ земельного участка, м
	X	Y		
1	2	3	4	5
1	313516.77	2204164.03	данные отсутствуют	данные отсутствуют
2	313521.59	2204169.64	данные отсутствуют	данные отсутствуют
3	313539.84	2204190.88	данные отсутствуют	данные отсутствуют
4	313561.41	2204176.98	данные отсутствуют	данные отсутствуют
5	313556.76	2204160.1	данные отсутствуют	данные отсутствуют
6	313578.84	2204157.05	данные отсутствуют	данные отсутствуют
7	313584.54	2204155.62	данные отсутствуют	данные отсутствуют
8	313589.91	2204152.67	данные отсутствуют	данные отсутствуют
9	313594.17	2204146.66	данные отсутствуют	данные отсутствуют
10	313602.64	2204127.9	данные отсутствуют	данные отсутствуют
11	313568.73	2204103.52	данные отсутствуют	данные отсутствуют
12	313563.82	2204109.21	данные отсутствуют	данные отсутствуют
13	313558.48	2204106.73	данные отсутствуют	данные отсутствуют
14	313545.77	2204110.1	данные отсутствуют	данные отсутствуют
15	313545.15	2204123.62	данные отсутствуют	данные отсутствуют

Государственный регистратор		ФГИС ЕГРН
полное наименование должности	подпись	инициалы, фамилия

М.П.

Выписка из Единого государственного реестра недвижимости об объекте недвижимости
Описание местоположения земельного участка

Раздел 3.2

Земельный участок			
<small>(вид объекта недвижимости)</small>			
Лист № ____	Раздела 3.2	Всего листов раздела 3.2 : ____	Всего разделов: ____
27.08.2019 № 99/2019/280618064		Всего листов выписки: ____	
Кадастровый номер:		23:49:0303010:2	

Сведения о характерных точках границы земельного участка				
Система координат: МСК 23, зона 2				
Зона №				
Номер точки	Координаты		Описание закрепления на местности	Средняя квадратическая погрешность определения координат характерных точек границ земельного участка, м
	X	Y		
1	2	3	4	5
16	313488.62	2204134.04	данные отсутствуют	данные отсутствуют

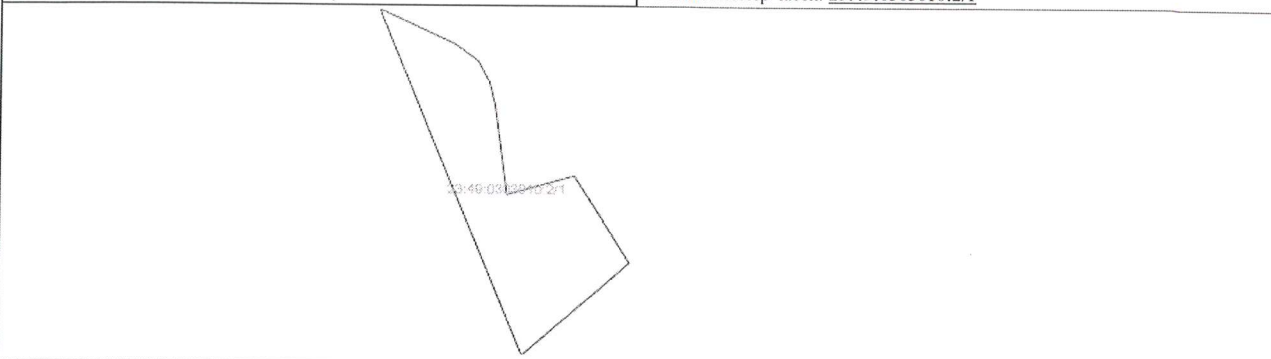
Государственный регистратор		ФГИС ЕГРН
полное наименование должности	подпись	инициалы, фамилия

М.П.

Выписка из Единого государственного реестра недвижимости об объекте недвижимости
Сведения о частях земельного участка

Раздел 4

Земельный участок			
(вид объекта недвижимости)			
Лист № <u> </u> Раздела <u>4</u>	Всего листов раздела <u>4</u> : <u> </u>	Всего разделов: <u> </u>	Всего листов выписки: <u> </u>
27.08.2019 № 99/2019/280618064			
Кадастровый номер:		23:49:0303010:2	

План (чертеж, схема) части земельного участка	Учетный номер части: <u>23:49:0303010:2/1</u>
	
Масштаб 1: данные отсутствуют	Условные обозначения:


Государственный регистратор		ФГИС ЕГРН
полное наименование должности	подпись	инициалы, фамилия

М.П.

Выписка из Единого государственного реестра недвижимости об объекте недвижимости
Сведения о частях земельного участка

Раздел 4

Земельный участок			
<small>(вид объекта недвижимости)</small>			
Лист № <u> </u> Раздела <u>4</u>	Всего листов раздела <u>4</u> : <u> </u>	Всего разделов: <u> </u>	Всего листов выписки: <u> </u>
27.08.2019 № 99/2019/280618064			
Кадастровый номер:		23:49:0303010:2	

План (чертеж, схема) части земельного участка	Учетный номер части: <u>23:49:0303010:2/2</u>
	
Масштаб 1: данные отсутствуют	Условные обозначения:


Государственный регистратор		ФГИС ЕГРН
полное наименование должности	подпись	инициалы, фамилия

М.П.

Выписка из Единого государственного реестра недвижимости об объекте недвижимости
Сведения о частях земельного участка

Раздел 4

Земельный участок			
<small>(вид объекта недвижимости)</small>			
Лист № _____ Раздела 4	Всего листов раздела 4: _____	Всего разделов: _____	Всего листов выписки: _____
27.08.2019 № 99/2019/280618064			
Кадастровый номер:		23:49:0303010:2	

План (чертеж, схема) части земельного участка	Учетный номер части: 23:49:0303010:2/3
	
Масштаб 1: данные отсутствуют	Условные обозначения:


Государственный регистратор		ФГИС ЕГРН
полное наименование должности	подпись	инициалы, фамилия

М.П.

Выписка из Единого государственного реестра недвижимости об объекте недвижимости
Сведения о частях земельного участка

Раздел 4

Земельный участок			
<small>(вид объекта недвижимости)</small>			
Лист № <u> </u> Раздела <u>4</u>	Всего листов раздела <u>4</u> : <u> </u>	Всего разделов: <u> </u>	Всего листов выписки: <u> </u>
27.08.2019 № 99/2019/280618064			
Кадастровый номер:		23:49:0303010:2	

План (чертеж, схема) части земельного участка	Учетный номер части: <u>23:49:0303010:2/8</u>
	
Масштаб 1: данные отсутствуют	Условные обозначения:

Государственный регистратор		ФГИС ЕГРН
полное наименование должности	подпись	инициалы, фамилия

М.П.

Выписка из Единого государственного реестра недвижимости об объекте недвижимости
Сведения о частях земельного участка

Раздел 4.1

Земельный участок			
Лист №	Раздела <u>4.1</u>	(вид объекта недвижимости)	
27.08.2019	№ 99/2019/280618064	Всего листов раздела <u>4.1</u> :	Всего разделов: _____
Кадастровый номер:		23:49:0303010:2	
Всего листов выписки: _____			

Учетный номер части	Площадь (м ²)	Содержание ограничения в использовании или ограничения права на объект недвижимости или обременения объекта недвижимости
1	2	3
1	1764	Ограничения прав на земельный участок, предусмотренные статьями 56, 56.1 Земельного кодекса Российской Федерации, Постановление администрации города Сочи № 26/2 от 18.01.2001, срок действия: 08.05.2009 - 21.09.2009
2	2973	Ограничения прав на земельный участок, предусмотренные статьями 56, 56.1 Земельного кодекса Российской Федерации, Постановление администрации города Сочи № 26/2 от 18.01.2001, срок действия: 08.05.2009 - 21.09.2009
3	741	Иные ограничения (обременения) прав, Постановление администрации города Сочи № 26/2 от 18.01.2001, срок действия: 08.05.2009 - 21.09.2009
4	1550	Иные ограничения (обременения) прав, Постановление администрации города Сочи № 26/2 от 18.01.2001, срок действия: 08.05.2009 - 21.09.2009
данные отсутствуют	весь	Аренда (в том числе, субаренда), ООО "Серафима", Постановление администрации города Сочи № 26/2 от 18.01.2001, срок действия: 08.05.2009 - 21.09.2009
6	694	Иные ограничения (обременения) прав
8	3187	Ограничения прав на земельный участок, предусмотренные статьями 56, 56.1 Земельного кодекса Российской Федерации, 23.49.2.4218, Приказ "Об установлении границ водоохранных зон и прибрежных защитных полос, местоположений береговых линий (границ водных объектов) реки Сочи, реки Мацеста, реки Хоста и реки Кудепста на территории города-курорта Сочи Краснодарского края" № 2009 от 28.11.2018

Государственный регистратор		ФГИС ЕГРН
полное наименование должности	подпись	инициалы, фамилия
	М.П.	



Выписка из Единого государственного реестра недвижимости об объекте недвижимости
Сведения о частях земельного участка

Раздел 4.2

Земельный участок				
(вид объекта недвижимости)				
Лист № <u> </u> Раздела <u>4.2</u>		Всего листов раздела <u>4.2</u> : <u> </u>		Всего разделов: <u> </u>
27.08.2019 № 99/2019/280618064				Всего листов выписки: <u> </u>
Кадастровый номер:		23:49:0303010:2		
Сведения о характерных точках границы части (частей) земельного участка				
Учетный номер части: 1				
Система координат: МСК 23, зона 2				
Зона №				
Номер точки	Координаты, м		Описание закрепления на местности	Средняя квадратическая погрешность определения координат характерных точек границы части земельного участка, м
	X	Y		
1	2	3	4	5
1	313516.77	2204164.03	данные отсутствуют	данные отсутствуют
1	313516.77	2204164.03	данные отсутствуют	данные отсутствуют
2	313521.59	2204169.64	данные отсутствуют	данные отсутствуют
3	313539.84	2204190.88	данные отсутствуют	данные отсутствуют
4	313561.41	2204176.98	данные отсутствуют	данные отсутствуют
5	313556.76	2204160.1	данные отсутствуют	данные отсутствуют
6	313578.84	2204157.05	данные отсутствуют	данные отсутствуют
7	313584.54	2204155.62	данные отсутствуют	данные отсутствуют
8	313589.91	2204152.67	данные отсутствуют	данные отсутствуют
9	313594.17	2204146.66	данные отсутствуют	данные отсутствуют
9	313594.17	2204146.66	данные отсутствуют	данные отсутствуют
10	313602.64	2204127.9	данные отсутствуют	данные отсутствуют
10	313602.64	2204127.9	данные отсутствуют	данные отсутствуют
10	313602.64	2204127.9	данные отсутствуют	данные отсутствуют
11	313568.73	2204103.52	данные отсутствуют	данные отсутствуют
11	313568.73	2204103.52	данные отсутствуют	данные отсутствуют

Государственный регистратор		ФГИС ЕГРН	
полное наименование должности		подпись	
		инициалы, фамилия	

М.П.

Земельный участок			
(вид объекта недвижимости)			
Лист № <u> </u> Раздела <u>4.2</u>	Всего листов раздела <u>4.2</u> : <u> </u>	Всего разделов: <u> </u>	Всего листов выписки: <u> </u>
27.08.2019 № 99/2019/280618064			
Кадастровый номер:		23:49:0303010:2	

Номер точки	Координаты, м		Описание закрепления на местности	Средняя квадратическая погрешность определения координат характерных точек границы части земельного участка, м
	X	Y		
1	2	3	4	5
12	313563.82	2204109.21	данные отсутствуют	данные отсутствуют
12	313563.82	2204109.21	данные отсутствуют	0.1
12	313563.82	2204109.21	данные отсутствуют	данные отсутствуют
13	313558.48	2204106.73	данные отсутствуют	данные отсутствуют
13	313558.48	2204106.73	данные отсутствуют	данные отсутствуют
13	313558.48	2204106.73	данные отсутствуют	0.1
14	313545.77	2204110.1	данные отсутствуют	данные отсутствуют
14	313545.77	2204110.1	данные отсутствуют	данные отсутствуют
14	313545.77	2204110.1	данные отсутствуют	0.1
15	313545.15	2204123.62	данные отсутствуют	данные отсутствуют
15	313545.15	2204123.62	данные отсутствуют	данные отсутствуют
15	313545.15	2204123.62	данные отсутствуют	0.1
16	313488.62	2204134.04	данные отсутствуют	данные отсутствуют
16	313488.62	2204134.04	данные отсутствуют	данные отсутствуют
16	313488.62	2204134.04	данные отсутствуют	0.1
17	313550.08	2204128.22	Временный межевой знак	данные отсутствуют
18	313523.79	2204135.58	Временный межевой знак	0.1
				0.1

Государственный регистратор		ФГИС ЕГРН
полное наименование должности	подпись	инициалы, фамилия

М.П.

Земельный участок			
<small>(код объекта недвижимости)</small>			
Лист № <u>27.08.2019</u> Раздела <u>4.2</u>	Всего листов раздела <u>4.2</u> : <u> </u>	Всего разделов: <u> </u>	Всего листов выписки: <u> </u>
Кадастровый номер: <u>27.08.2019 № 99/2019/280618064</u>		<u>23:49:0303010:2</u>	

Номер точки	Координаты, м		Описание закрепления на местности	Средняя квадратическая погрешность определения координат характерных точек границы части земельного участка, м
	X	Y		
1	2	3	4	5
19	313500.36	2204146.55	Временный межевой знак	0.1
20	313506.6	2204153.19	данные отсутствуют	данные отсутствуют
21	313592.99	2204148.32	данные отсутствуют	данные отсутствуют

Государственный регистратор		ФГИС ЕГРН
полное наименование должности	подпись	инициалы, фамилия

М.П.

Земельный участок				
<small>(вид объекта недвижимости)</small>				
Лист № <u>27.08.2019</u> Раздела <u>4.2</u>		Всего листов раздела <u>4.2</u> : <u> </u>		Всего разделов: <u> </u>
№ <u>99/2019/280618064</u>		Всего листов выписки: <u> </u>		
Кадастровый номер:		<u>23:49:0303010:2</u>		
Сведения о характерных точках границы части (частей) земельного участка				
Учетный номер части: <u>2</u>				
Система координат: МСК 23, зона 2				
Зона № <u> </u>				
Номер точки	Координаты, м		Описание закрепления на местности	Средняя квадратическая погрешность определения координат характерных точек границы части земельного участка, м
	X	Y		
1	2	3	4	5
1	313516.77	2204164.03	данные отсутствуют	данные отсутствуют
1	313516.77	2204164.03	данные отсутствуют	данные отсутствуют
2	313521.59	2204169.64	данные отсутствуют	данные отсутствуют
3	313539.84	2204190.88	данные отсутствуют	данные отсутствуют
4	313561.41	2204176.98	данные отсутствуют	данные отсутствуют
5	313556.76	2204160.1	данные отсутствуют	данные отсутствуют
6	313578.84	2204157.05	данные отсутствуют	данные отсутствуют
7	313584.54	2204155.62	данные отсутствуют	данные отсутствуют
8	313589.91	2204152.67	данные отсутствуют	данные отсутствуют
9	313594.17	2204146.66	данные отсутствуют	данные отсутствуют
9	313594.17	2204146.66	данные отсутствуют	данные отсутствуют
10	313602.64	2204127.9	данные отсутствуют	данные отсутствуют
10	313602.64	2204127.9	данные отсутствуют	данные отсутствуют
10	313602.64	2204127.9	данные отсутствуют	данные отсутствуют
11	313568.73	2204103.52	данные отсутствуют	данные отсутствуют
11	313568.73	2204103.52	данные отсутствуют	данные отсутствуют

Государственный регистратор		ФГИС ЕГРН	
полное наименование должности	подпись	инициалы, фамилия	

М.П.

Выписка из Единого государственного реестра недвижимости об объекте недвижимости
Сведения о частях земельного участка

Раздел 4.2

Земельный участок			
(вид объекта недвижимости)			
Лист №	Раздела 4.2	Всего листов раздела 4.2 :	Всего разделов: _____
27.08.2019 № 99/2019/280618064		Всего листов выписки: _____	
Кадастровый номер:		23:49:0303010:2	

Номер точки	Координаты, м		Описание закрепления на местности	Средняя квадратическая погрешность определения координат характерных точек границы части земельного участка, м
	X	Y		
1	2	3	4	5
12	313563.82	2204109.21	данные отсутствуют	данные отсутствуют
12	313563.82	2204109.21	данные отсутствуют	0.1
12	313563.82	2204109.21	данные отсутствуют	данные отсутствуют
13	313558.48	2204106.73	данные отсутствуют	данные отсутствуют
13	313558.48	2204106.73	данные отсутствуют	0.1
13	313558.48	2204106.73	данные отсутствуют	данные отсутствуют
14	313545.77	2204110.1	данные отсутствуют	данные отсутствуют
14	313545.77	2204110.1	данные отсутствуют	0.1
14	313545.77	2204110.1	данные отсутствуют	данные отсутствуют
15	313545.15	2204123.62	данные отсутствуют	данные отсутствуют
15	313545.15	2204123.62	данные отсутствуют	0.1
15	313545.15	2204123.62	данные отсутствуют	данные отсутствуют
16	313488.62	2204134.04	данные отсутствуют	данные отсутствуют
16	313488.62	2204134.04	данные отсутствуют	0.1
16	313488.62	2204134.04	данные отсутствуют	данные отсутствуют
17	313550.08	2204128.22	Временный межевой знак	0.1
18	313523.79	2204135.58	Временный межевой знак	0.1

Государственный регистратор		ФГИС ЕГРН
полное наименование должности	подпись	инициалы, фамилия

М.П.

Земельный участок			
<small>(вид объекта недвижимости)</small>			
Лист № <u> </u> Раздела <u>4.2</u>	Всего листов раздела <u>4.2</u> : <u> </u>	Всего разделов: <u> </u>	Всего листов выписки: <u> </u>
27.08.2019 № 99/2019/280618064			
Кадастровый номер:		23:49:0303010:2	

Номер точки	Координаты, м		Описание закрепления на местности	Средняя квадратическая погрешность определения координат характерных точек границы части земельного участка, м
	X	Y		
1	2	3	4	5
19	313500.36	2204146.55	Временный межевой знак	0.1
20	313506.6	2204153.19	данные отсутствуют	данные отсутствуют
21	313592.99	2204148.32	данные отсутствуют	данные отсутствуют

Государственный регистратор		ФГИС ЕГРН
полное наименование должности	подпись	инициалы, фамилия

М.П.

Выписка из Единого государственного реестра недвижимости об объекте недвижимости
Сведения о частях земельного участка

Раздел 4.2

Земельный участок				
<small>(вид объекта недвижимости)</small>				
Лист № _____ Раздела 4.2		Всего листов раздела 4.2 : _____		Всего листов выписки: _____
27.08.2019 № 99/2019/280618064				
Кадастровый номер:			23:49:0303010:2	
Сведения о характерных точках границы части (частей) земельного участка				
Учетный номер части: 3				
Система координат: МСК 23, зона 2				
Зона № _____				
Номер точки	Координаты, м		Описание закрепления на местности	Средняя квадратическая погрешность определения координат характерных точек границы части земельного участка, м
	X	Y		
1	2	3	4	5
1	313516.77	2204164.03	данные отсутствуют	данные отсутствуют
1	313516.77	2204164.03	данные отсутствуют	данные отсутствуют
2	313521.59	2204169.64	данные отсутствуют	данные отсутствуют
3	313539.84	2204190.88	данные отсутствуют	данные отсутствуют
4	313561.41	2204176.98	данные отсутствуют	данные отсутствуют
5	313556.76	2204160.1	данные отсутствуют	данные отсутствуют
6	313578.84	2204157.05	данные отсутствуют	данные отсутствуют
7	313584.54	2204155.62	данные отсутствуют	данные отсутствуют
8	313589.91	2204152.67	данные отсутствуют	данные отсутствуют
9	313594.17	2204146.66	данные отсутствуют	данные отсутствуют
9	313594.17	2204146.66	данные отсутствуют	данные отсутствуют
10	313602.64	2204127.9	данные отсутствуют	данные отсутствуют
10	313602.64	2204127.9	данные отсутствуют	данные отсутствуют
10	313602.64	2204127.9	данные отсутствуют	данные отсутствуют
11	313568.73	2204103.52	данные отсутствуют	данные отсутствуют
11	313568.73	2204103.52	данные отсутствуют	данные отсутствуют
Государственный регистратор			ФГИС ЕГРН	
полное наименование должности			подпись	
			инициалы, фамилия	

М.П.

Земельный участок			
<small>(вид объекта недвижимости)</small>			
Лист №	Раздела 4.2	Всего листов раздела 4.2 :	Всего разделов: _____
27.08.2019 № 99/2019/280618064		Всего листов выписки: _____	
Кадастровый номер:		23:49:0303010:2	

Номер точки	Координаты, м		Описание закрепления на местности	Средняя квадратическая погрешность определения координат характерных точек границы части земельного участка, м
	X	Y		
1	2	3	4	5
12	313563.82	2204109.21	данные отсутствуют	данные отсутствуют
12	313563.82	2204109.21	данные отсутствуют	0.1
12	313563.82	2204109.21	данные отсутствуют	данные отсутствуют
13	313558.48	2204106.73	данные отсутствуют	данные отсутствуют
13	313558.48	2204106.73	данные отсутствуют	0.1
13	313558.48	2204106.73	данные отсутствуют	данные отсутствуют
14	313545.77	2204110.1	данные отсутствуют	данные отсутствуют
14	313545.77	2204110.1	данные отсутствуют	0.1
14	313545.77	2204110.1	данные отсутствуют	данные отсутствуют
15	313545.15	2204123.62	данные отсутствуют	данные отсутствуют
15	313545.15	2204123.62	данные отсутствуют	0.1
15	313545.15	2204123.62	данные отсутствуют	данные отсутствуют
16	313488.62	2204134.04	данные отсутствуют	данные отсутствуют
16	313488.62	2204134.04	данные отсутствуют	0.1
16	313488.62	2204134.04	данные отсутствуют	данные отсутствуют
17	313550.08	2204128.22	Временный межевой знак	0.1
18	313523.79	2204135.58	Временный межевой знак	0.1

Государственный регистратор		ФГИС ЕГРН
полное наименование должности	подпись	инициалы, фамилия

М.П.

Выписка из Единого государственного реестра недвижимости об объекте недвижимости
Сведения о частях земельного участка

Раздел 4.2

Земельный участок			
<small>(вид объекта недвижимости)</small>			
Лист № <u> </u> Раздела <u>4.2</u>	Всего листов раздела <u>4.2</u> : <u> </u>	Всего разделов: <u> </u>	Всего листов выписки: <u> </u>
27.08.2019 № 99/2019/280618064			
Кадастровый номер:		23:49:0303010:2	

Номер точки	Координаты, м		Описание закрепления на местности	Средняя квадратическая погрешность определения координат характерных точек границы части земельного участка, м
	X	Y		
1	2	3	4	5
19	313500.36	2204146.55	Временный межевой знак	0.1
20	313506.6	2204153.19	данные отсутствуют	данные отсутствуют
21	313592.99	2204148.32	данные отсутствуют	данные отсутствуют

Государственный регистратор		ФГИС ЕГРН
полное наименование должности	подпись	инициалы, фамилия

М.П.

Выписка из Единого государственного реестра недвижимости об объекте недвижимости
Сведения о частях земельного участка

Раздел 4.2

Земельный участок				
(вид объекта недвижимости)				
Лист № _____ Раздела 4.2		Всего листов раздела 4.2 : _____		Всего разделов: _____
27.08.2019 № 99/2019/280618064		Всего листов выписки: _____		
Кадастровый номер:		23:49:0303010:2		
Сведения о характерных точках границы части (частей) земельного участка				
Учетный номер части: 4				
Система координат:				
Зона № _____				
Номер точки	Координаты, м		Описание закрепления на местности	Средняя квадратическая погрешность определения координат характерных точек границы части земельного участка, м
	X	Y		
1	2	3	4	5
1	313516.77	2204164.03	данные отсутствуют	данные отсутствуют
1	313516.77	2204164.03	данные отсутствуют	данные отсутствуют
2	313521.59	2204169.64	данные отсутствуют	данные отсутствуют
3	313539.84	2204190.88	данные отсутствуют	данные отсутствуют
4	313561.41	2204176.98	данные отсутствуют	данные отсутствуют
5	313556.76	2204160.1	данные отсутствуют	данные отсутствуют
6	313578.84	2204157.05	данные отсутствуют	данные отсутствуют
7	313584.54	2204155.62	данные отсутствуют	данные отсутствуют
8	313589.91	2204152.67	данные отсутствуют	данные отсутствуют
9	313594.17	2204146.66	данные отсутствуют	данные отсутствуют
9	313594.17	2204146.66	данные отсутствуют	данные отсутствуют
10	313602.64	2204127.9	данные отсутствуют	данные отсутствуют
10	313602.64	2204127.9	данные отсутствуют	данные отсутствуют
10	313602.64	2204127.9	данные отсутствуют	данные отсутствуют
11	313568.73	2204103.52	данные отсутствуют	данные отсутствуют
11	313568.73	2204103.52	данные отсутствуют	данные отсутствуют
Государственный регистратор				ФГИС ЕГРН
полное наименование должности		подпись		инициалы, фамилия

М.П.

Выписка из Единого государственного реестра недвижимости об объекте недвижимости
Сведения о частях земельного участка

Раздел 4.2

Земельный участок			
<small>(вид объекта недвижимости)</small>			
Лист № <u> </u> Раздела <u>4.2</u>	Всего листов раздела <u>4.2</u> : <u> </u>	Всего разделов: <u> </u>	Всего листов выписки: <u> </u>
27.08.2019 № 99/2019/280618064			
Кадастровый номер:		23:49:0303010:2	

Номер точки	Координаты, м		Описание закрепления на местности	Средняя квадратическая погрешность определения координат характерных точек границы части земельного участка, м
	X	Y		
1	2	3	4	5
12	313563.82	2204109.21	данные отсутствуют	данные отсутствуют
12	313563.82	2204109.21	данные отсутствуют	0.1
12	313563.82	2204109.21	данные отсутствуют	данные отсутствуют
13	313558.48	2204106.73	данные отсутствуют	данные отсутствуют
13	313558.48	2204106.73	данные отсутствуют	0.1
13	313558.48	2204106.73	данные отсутствуют	данные отсутствуют
14	313545.77	2204110.1	данные отсутствуют	данные отсутствуют
14	313545.77	2204110.1	данные отсутствуют	0.1
14	313545.77	2204110.1	данные отсутствуют	данные отсутствуют
15	313545.15	2204123.62	данные отсутствуют	данные отсутствуют
15	313545.15	2204123.62	данные отсутствуют	0.1
15	313545.15	2204123.62	данные отсутствуют	данные отсутствуют
16	313488.62	2204134.04	данные отсутствуют	данные отсутствуют
16	313488.62	2204134.04	данные отсутствуют	0.1
16	313488.62	2204134.04	данные отсутствуют	данные отсутствуют
17	313550.08	2204128.22	Временный межевой знак	0.1
18	313523.79	2204135.58	Временный межевой знак	0.1

Государственный регистратор		ФГИС ЕГРН
полное наименование должности	подпись	инициалы, фамилия

М.П.

Выписка из Единого государственного реестра недвижимости об объекте недвижимости
Сведения о частях земельного участка

Раздел 4.2

Земельный участок			
<small>(вид объекта недвижимости)</small>			
Лист № <u> </u> Раздела <u>4.2</u>	Всего листов раздела <u>4.2</u> : <u> </u>	Всего разделов: <u> </u>	Всего листов выписки: <u> </u>
27.08.2019 № 99/2019/280618064			
Кадастровый номер:		23:49:0303010:2	

Номер точки	Координаты, м		Описание закрепления на местности	Средняя квадратическая погрешность определения координат характерных точек границы части земельного участка, м
	X	Y		
1	2	3	4	5
19	313500.36	2204146.55	Временный межевой знак	0.1
20	313506.6	2204153.19	данные отсутствуют	данные отсутствуют
21	313592.99	2204148.32	данные отсутствуют	данные отсутствуют

Государственный регистратор		ФГИС ЕГРН
полное наименование должности	подпись	инициалы, фамилия

М.П.

Выписка из Единого государственного реестра недвижимости об объекте недвижимости
Сведения о частях земельного участка

Раздел 4.2

Земельный участок				
<small>(вид объекта недвижимости)</small>				
Лист № _____ Раздела 4.2		Всего листов раздела 4.2 : _____		Всего разделов: _____
27.08.2019 № 99/2019/280618064		Всего листов выписки: _____		
Кадастровый номер:			23:49:0303010:2	
Сведения о характерных точках границы части (частей) земельного участка				
Учетный номер части: 5				
Система координат: Зона №				
Номер точки	Координаты, м		Описание закрепления на местности	Средняя квадратическая погрешность определения координат характерных точек границы части земельного участка, м
	X	Y		
1	2	3	4	5
1	313516.77	2204164.03	данные отсутствуют	данные отсутствуют
1	313516.77	2204164.03	данные отсутствуют	данные отсутствуют
2	313521.59	2204169.64	данные отсутствуют	данные отсутствуют
3	313539.84	2204190.88	данные отсутствуют	данные отсутствуют
4	313561.41	2204176.98	данные отсутствуют	данные отсутствуют
5	313556.76	2204160.1	данные отсутствуют	данные отсутствуют
6	313578.84	2204157.05	данные отсутствуют	данные отсутствуют
7	313584.54	2204155.62	данные отсутствуют	данные отсутствуют
8	313589.91	2204152.67	данные отсутствуют	данные отсутствуют
9	313594.17	2204146.66	данные отсутствуют	данные отсутствуют
9	313594.17	2204146.66	данные отсутствуют	данные отсутствуют
10	313602.64	2204127.9	данные отсутствуют	данные отсутствуют
10	313602.64	2204127.9	данные отсутствуют	данные отсутствуют
10	313602.64	2204127.9	данные отсутствуют	данные отсутствуют
11	313568.73	2204103.52	данные отсутствуют	данные отсутствуют
11	313568.73	2204103.52	данные отсутствуют	данные отсутствуют
Государственный регистратор			ФГИС ЕГРН	
полное наименование должности			подпись	
			инициалы, фамилия	

М.П.

Выписка из Единого государственного реестра недвижимости об объекте недвижимости
Сведения о частях земельного участка

Раздел 4.2

Земельный участок			
(вид объекта недвижимости)			
Лист №	Раздела 4.2	Всего листов раздела 4.2 :	Всего разделов: _____
27.08.2019 № 99/2019/280618064		Всего листов выписки: _____	
Кадастровый номер:		23:49:0303010:2	

Номер точки	Координаты, м		Описание закрепления на местности	Средняя квадратическая погрешность определения координат характерных точек границы части земельного участка, м
	X	Y		
1	2	3	4	5
12	313563.82	2204109.21	данные отсутствуют	данные отсутствуют
12	313563.82	2204109.21	данные отсутствуют	0.1
12	313563.82	2204109.21	данные отсутствуют	данные отсутствуют
13	313558.48	2204106.73	данные отсутствуют	данные отсутствуют
13	313558.48	2204106.73	данные отсутствуют	0.1
13	313558.48	2204106.73	данные отсутствуют	данные отсутствуют
14	313545.77	2204110.1	данные отсутствуют	данные отсутствуют
14	313545.77	2204110.1	данные отсутствуют	0.1
14	313545.77	2204110.1	данные отсутствуют	данные отсутствуют
15	313545.15	2204123.62	данные отсутствуют	данные отсутствуют
15	313545.15	2204123.62	данные отсутствуют	0.1
15	313545.15	2204123.62	данные отсутствуют	данные отсутствуют
16	313488.62	2204134.04	данные отсутствуют	данные отсутствуют
16	313488.62	2204134.04	данные отсутствуют	0.1
16	313488.62	2204134.04	данные отсутствуют	данные отсутствуют
17	313550.08	2204128.22	Временный межевой знак	0.1
18	313523.79	2204135.58	Временный межевой знак	0.1

Государственный регистратор		ФГИС ЕГРН
полное наименование должности	подпись	инициалы, фамилия

М.П.

Выписка из Единого государственного реестра недвижимости об объекте недвижимости
Сведения о частях земельного участка

Раздел 4.2

Земельный участок			
(вид объекта недвижимости)			
Лист №	Раздела <u>4.2</u>	Всего листов раздела <u>4.2</u> :	Всего разделов: _____
27.08.2019 № 99/2019/280618064		Всего листов выписки: _____	
Кадастровый номер:		23:49:0303010:2	

Номер точки	Координаты, м		Описание закрепления на местности	Средняя квадратическая погрешность определения координат характерных точек границы части земельного участка, м
	X	Y		
1	2	3	4	5
19	313500.36	2204146.55	Временный межевой знак	0.1
20	313506.6	2204153.19	данные отсутствуют	данные отсутствуют
21	313592.99	2204148.32	данные отсутствуют	данные отсутствуют

Государственный регистратор		ФГИС ЕГРН
полное наименование должности	подпись	инициалы, фамилия

М.П.

Выписка из Единого государственного реестра недвижимости об объекте недвижимости
Сведения о частях земельного участка

Раздел 4.2

Земельный участок				
<small>(вид объекта недвижимости)</small>				
Лист № _____ Раздела <u>4.2</u>		Всего листов раздела <u>4.2</u> : _____		Всего листов выписки: _____
27.08.2019 № 99/2019/280618064				
Кадастровый номер:			23:49:0303010:2	
Сведения о характерных точках границы части (частей) земельного участка				
Учетный номер части: 6				
Система координат:				
Зона № _____				
Номер точки	Координаты, м		Описание закрепления на местности	Средняя квадратическая погрешность определения координат характерных точек границы части земельного участка, м
	X	Y		
1	2	3	4	5
1	313516.77	2204164.03	данные отсутствуют	данные отсутствуют
1	313516.77	2204164.03	данные отсутствуют	данные отсутствуют
2	313521.59	2204169.64	данные отсутствуют	данные отсутствуют
3	313539.84	2204190.88	данные отсутствуют	данные отсутствуют
4	313561.41	2204176.98	данные отсутствуют	данные отсутствуют
5	313556.76	2204160.1	данные отсутствуют	данные отсутствуют
6	313578.84	2204157.05	данные отсутствуют	данные отсутствуют
7	313584.54	2204155.62	данные отсутствуют	данные отсутствуют
8	313589.91	2204152.67	данные отсутствуют	данные отсутствуют
9	313594.17	2204146.66	данные отсутствуют	данные отсутствуют
9	313594.17	2204146.66	данные отсутствуют	данные отсутствуют
10	313602.64	2204127.9	данные отсутствуют	данные отсутствуют
10	313602.64	2204127.9	данные отсутствуют	данные отсутствуют
10	313602.64	2204127.9	данные отсутствуют	данные отсутствуют
11	313568.73	2204103.52	данные отсутствуют	данные отсутствуют
11	313568.73	2204103.52	данные отсутствуют	данные отсутствуют
Государственный регистратор			ФГИС ЕГРН	
полное наименование должности			подпись	
			инициалы, фамилия	

М.П.

Земельный участок			
(вид объекта недвижимости)			
Лист №	Раздела 4.2	Всего листов раздела 4.2 :	Всего разделов: _____
27.08.2019 № 99/2019/280618064		Всего листов выписки: _____	
Кадастровый номер:		23:49:0303010:2	

Номер точки	Координаты, м		Описание закрепления на местности	Средняя квадратическая погрешность определения координат характерных точек границы части земельного участка, м
	X	Y		
1	2	3	4	5
12	313563.82	2204109.21	данные отсутствуют	данные отсутствуют
12	313563.82	2204109.21	данные отсутствуют	0.1
12	313563.82	2204109.21	данные отсутствуют	данные отсутствуют
13	313558.48	2204106.73	данные отсутствуют	данные отсутствуют
13	313558.48	2204106.73	данные отсутствуют	0.1
13	313558.48	2204106.73	данные отсутствуют	данные отсутствуют
14	313545.77	2204110.1	данные отсутствуют	данные отсутствуют
14	313545.77	2204110.1	данные отсутствуют	0.1
14	313545.77	2204110.1	данные отсутствуют	данные отсутствуют
15	313545.15	2204123.62	данные отсутствуют	данные отсутствуют
15	313545.15	2204123.62	данные отсутствуют	0.1
15	313545.15	2204123.62	данные отсутствуют	данные отсутствуют
16	313488.62	2204134.04	данные отсутствуют	данные отсутствуют
16	313488.62	2204134.04	данные отсутствуют	0.1
16	313488.62	2204134.04	данные отсутствуют	данные отсутствуют
17	313550.08	2204128.22	Временный межевой знак	0.1
18	313523.79	2204135.58	Временный межевой знак	0.1

Государственный регистратор		ФГИС ЕГРН
полное наименование должности	подпись	инициалы, фамилия

М.П.

Земельный участок			
<small>(вид объекта недвижимости)</small>			
Лист № <u>27.08.2019</u> Раздела <u>4.2</u>	Всего листов раздела <u>4.2</u> : <u> </u>	Всего разделов: <u> </u>	Всего листов выписки: <u> </u>
№ <u>99/2019/280618064</u>			
Кадастровый номер:		<u>23:49:0303010:2</u>	

Номер точки	Координаты, м		Описание закрепления на местности	Средняя квадратическая погрешность определения координат характерных точек границы части земельного участка, м
	X	Y		
1	2	3	4	5
19	313500.36	2204146.55	Временный межевой знак	0.1
20	313506.6	2204153.19	данные отсутствуют	данные отсутствуют
21	313592.99	2204148.32	данные отсутствуют	данные отсутствуют

Государственный регистратор		ФГИС ЕГРН
полное наименование должности	подпись	инициалы, фамилия

М.П.

Земельный участок				
<small>(вид объекта недвижимости)</small>				
Лист № _____		Раздела 4.2		Всего листов раздела 4.2 : _____
27.08.2019		№ 99/2019/280618064		Всего разделов: _____
Кадастровый номер:		23:49:0303010:2		
Сведения о характерных точках границы части (частей) земельного участка				
Учетный номер части: 8				
Система координат: МСК 23, зона 2				
Зона № _____				
Номер точки	Координаты, м		Описание закрепления на местности	Средняя квадратическая погрешность определения координат характерных точек границы части земельного участка, м
	X	Y		
1	2	3	4	5
1	313516.77	2204164.03	данные отсутствуют	данные отсутствуют
1	313516.77	2204164.03	данные отсутствуют	данные отсутствуют
2	313521.59	2204169.64	данные отсутствуют	данные отсутствуют
3	313539.84	2204190.88	данные отсутствуют	данные отсутствуют
4	313561.41	2204176.98	данные отсутствуют	данные отсутствуют
5	313556.76	2204160.1	данные отсутствуют	данные отсутствуют
6	313578.84	2204157.05	данные отсутствуют	данные отсутствуют
7	313584.54	2204155.62	данные отсутствуют	данные отсутствуют
8	313589.91	2204152.67	данные отсутствуют	данные отсутствуют
9	313594.17	2204146.66	данные отсутствуют	данные отсутствуют
9	313594.17	2204146.66	данные отсутствуют	данные отсутствуют
10	313602.64	2204127.9	данные отсутствуют	данные отсутствуют
10	313602.64	2204127.9	данные отсутствуют	данные отсутствуют
10	313602.64	2204127.9	данные отсутствуют	данные отсутствуют
11	313568.73	2204103.52	данные отсутствуют	данные отсутствуют
11	313568.73	2204103.52	данные отсутствуют	данные отсутствуют
Государственный регистратор				ФГИС ЕГРН
полное наименование должности		подпись		инициалы, фамилия

М.П.

Земельный участок			
(вид объекта недвижимости)			
Лист №	Раздела <u>4.2</u>	Всего листов раздела <u>4.2</u> :	Всего разделов: _____
27.08.2019 № 99/2019/280618064		Всего листов выписки: _____	
Кадастровый номер:		23:49:0303010:2	

Номер точки	Координаты, м		Описание закрепления на местности	Средняя квадратическая погрешность определения координат характерных точек границы части земельного участка, м
	X	Y		
1	2	3	4	5
12	313563.82	2204109.21	данные отсутствуют	данные отсутствуют
12	313563.82	2204109.21	данные отсутствуют	0.1
12	313563.82	2204109.21	данные отсутствуют	данные отсутствуют
13	313558.48	2204106.73	данные отсутствуют	данные отсутствуют
13	313558.48	2204106.73	данные отсутствуют	0.1
13	313558.48	2204106.73	данные отсутствуют	данные отсутствуют
14	313545.77	2204110.1	данные отсутствуют	данные отсутствуют
14	313545.77	2204110.1	данные отсутствуют	0.1
14	313545.77	2204110.1	данные отсутствуют	данные отсутствуют
15	313545.15	2204123.62	данные отсутствуют	данные отсутствуют
15	313545.15	2204123.62	данные отсутствуют	0.1
15	313545.15	2204123.62	данные отсутствуют	данные отсутствуют
16	313488.62	2204134.04	данные отсутствуют	данные отсутствуют
16	313488.62	2204134.04	данные отсутствуют	0.1
16	313488.62	2204134.04	данные отсутствуют	данные отсутствуют
17	313550.08	2204128.22	Временный межевой знак	0.1
18	313523.79	2204135.58	Временный межевой знак	0.1

Государственный регистратор		ФГИС ЕГРН
полное наименование должности	подпись	инициалы, фамилия

М.П.

Земельный участок			
<small>(вид объекта недвижимости)</small>			
Лист №	Раздела 4.2	Всего листов раздела 4.2 :	Всего разделов: _____
27.08.2019	№ 99/2019/280618064		Всего листов выписки: _____
Кадастровый номер:		23:49:0303010:2	

Номер точки	Координаты, м		Описание закрепления на местности	Средняя квадратическая погрешность определения координат характерных точек границы части земельного участка, м
	X	Y		
1	2	3	4	5
19	313500.36	2204146.55	Временный межевой знак	0.1
20	313506.6	2204153.19	данные отсутствуют	данные отсутствуют
21	313592.99	2204148.32	данные отсутствуют	данные отсутствуют

Государственный регистратор		ФГИС ЕГРН
полное наименование должности	подпись	инициалы, фамилия

М.П.