



АДМИНИСТРАЦИЯ ГОРОДА СОЧИ

ПОСТАНОВЛЕНИЕ

от 03.03.2014

№ 330

город Сочи

О внесении изменений в постановление администрации города Сочи от 24 апреля 2013 года № 827 «Об утверждении мест массового отдыха людей на водном объекте и сезонных баз (временных сооружений) для стоянки маломерных судов, используемых с целью проката, на территории муниципального образования город-курорт Сочи»

В целях создания полноценных условий, направленных на осуществление функционирования пляжных территорий муниципальной территории города-курорта Сочи, на основании статьи 16 части 36 Федерального закона от 6 октября 2003 года № 131-ФЗ «Об общих принципах организации местного самоуправления в Российской Федерации», постановлении главы администрации Краснодарского края от 30 июня 2006 года № 563 «Об утверждении Правил охраны жизни людей на водных объектах в Краснодарском крае и правил пользования водными объектами в Краснодарском крае для плавания на маломерных судах» ПОСТАНОВЛЯЮ:

1. Внести в постановление администрации города Сочи от 24 апреля 2013 года № 827 «Об утверждении мест массового отдыха людей на водном объекте и сезонных баз (временных сооружений) для стоянки маломерных судов, используемых с целью проката, на территории муниципального образования город-курорт Сочи» изменение, изложив приложение № 1 и приложение № 2 в новой редакции (приложения № 1, 2).


2. Управлению информации и аналитической работы администрации города Сочи (Пшениснова) опуббликовать настоящее постановление в средствах массовой информации города Сочи.

3. Управлению информационных ресурсов администрации города Сочи (Мерглей) разместить настоящее постановление на официальном сайте администрации города Сочи в информационно-коммуникационной сети Интернет.

4. Контроль за исполнением настоящего постановления возложить на заместителя Главы города Сочи О.В. Дюка.

5. Настоящее постановление вступает в силу через месяц после его официального опубликования.

Глава города Сочи *А.Н. Пахомов* А.Н. Пахомов



Приложение №1 к постановлению администрации города Сочи от 03.03.2014 № 330

Дислокация мест массового отдыха людей

на водном объекте (муниципальных пляжей общего пользования), не подлежащих передаче в аренду в соответствии с решением Городского Собрания Сочи от 11 ноября 2010 года № 169 «Об утверждении порядка предоставления земельных участков для целей, не связанных со строительством, на территории города Сочи», и сезонных баз (временных сооружений) для стоянки маломерных судов, используемых с целью проката на 2013-2016 годы»

Лазаревский район

№	Наименование места массового отдыха	Ориентир на местности	Координаты	Длина	Ширина	Площадь
1	Береговая полоса «Аше, правая сторона»	Правая сторона пляжа	43°57'37,15" с.ш. 39°15'35,25" в.д.	255	30	7650 м²
		Левая сторона пляжа	43°57'30,99" с.ш. 39°16'40,65" в.д.			
		Правая сторона пляжа	43°57'25,24" с.ш. 39°15'47,52" в.д.	110	30	3300 м²
		Левая сторона пляжа	43°57'22,65" с.ш. 39°15'54,77" в.д.			
2	Береговая полоса «Фламинго»	Правая сторона технической зоны	43°57'20,0" с.ш. 39°16'00,8" в.д.			
		Левая сторона технической зоны	43°57'19,4" с.ш. 39°16'01,9" в.д.			
		Правая сторона пляжа	43°56'20,7" с.ш. 39°17'54,7" в.д.	1300	30	39000м²
		Левая сторона технической зоны	43°55'48,3" с.ш. 39°18'25,2" в.д.			
2	Левая сторона технической зоны	Правая сторона пляжа	43°55'47,6" с.ш. 39°18'25,8" в.д.			
		Левая сторона пляжа	43°55'45,94" с.ш. 39°18'26,17" в.д.			

№	Наименование места массового отдыха	Ориентир на местности	Координаты	Длина	Ширина	Площадь
3	Береговая полоса «Дельфин»	Правая сторона пляжа	43°55'45,94" с.ш. 39°18'26,17" в.д.	650	30	19500 м²
		Правая сторона технической зоны	43°55'41,44" с.ш. 39°18'29,64" в.д.			
		Левая сторона технической зоны	43°55'40,83" с.ш. 39°18'30,09" в.д.			
4	Береговая полоса «Свицкий»	Правая сторона технической зоны	43°55'32,16" с.ш. 39°18'37,09" в.д.			
		Левая сторона технической зоны	43°55'31,7" с.ш. 39°18'37,64" в.д.			
		Левая сторона пляжа	43°55'27,62" с.ш. 39°18'40,67" в.д.			
5	Береговая полоса «Свицкий»	Правая сторона пляжа	43°55'27,62" с.ш. 39°18'40,67" в.д.	475	30	14250
		Правая сторона технической зоны	43°55'27,62" с.ш. 39°18'40,67" в.д.			
		Левая сторона технической зоны	43°55'16,41" с.ш. 39°18'49,17" в.д.			
6	Береговая полоса «Морская звезда»	Правая сторона пляжа	43°55'8,99" с.ш. 39°18'55,33" в.д.	300	30	9000 м²
		Правая сторона технической зоны	43°55'07,6" с.ш. 39°18'56,6" в.д.			
		Левая сторона технической зоны	43°55'07,0" с.ш. 39°18'57,0" в.д.			
	Береговая полоса «Морской бриз»	Правая сторона пляжа	43°55'00,55" с.ш. 39°19'02,24" в.д.	650	25	16250 м²

№	Наименование места массового отдыха	Ориентир на местности	Координаты	Длина	Ширина	Площадь
7		Правая сторона технической зоны	43°54'43,8" с.ш. 39°19'15,6" в.д.			
		Левая сторона технической зоны	43°54'43,2" с.ш. 39°19'16,0" в.д.			
		Правая сторона технической зоны	43°54'50,25" с.ш. 39°19'10,31" в.д.			
8		Левая сторона технической зоны	43°54'49,43" с.ш. 39°19'10,79" в.д.			
		Левая сторона пляжа	43°54'42,60" с.ш. 39°19'16,23" в.д.			
		Правая сторона пляжа	43°53'58,86" с.ш. 39°19'55,70" в.д.	280	20	5600 м²
9	Береговая полоса «Багратион»	Правая сторона техничных зон	43°53'58,33" с.ш. 39°19'56,05" в.д.			
		Левая сторона техничной зоны	43°53'57,69" с.ш. 39°19'56,79" в.д.			
		Левая сторона пляжа	43°53'52,36" с.ш. 39°20'4,56" в.д.			
10	Береговая полоса «в районе турбазы Чайка»	Правая сторона пляжа	43°53'51,29" с.ш. 39°20'9,38" в.д.	220	45	9900 м²
		Правая сторона техничных зон	43°53'52,63" с.ш. 39°20'17,89" в.д.			
		Левая сторона техничной зоны	43°53'52,74" с.ш. 39°20'19,03" в.д.			
11	Береговая полоса «Одиссей»	Левая сторона пляжа	43°53'52,74" с.ш. 39°20'19,03" в.д.			
		Правая сторона пляжа	43°53'52,74" с.ш. 39°20'19,03" в.д.	180	35	6300 м²
		Правая сторона техничных зон	43°53'51,79" с.ш. 39°20'25,88" в.д.			
		Левая сторона техничных зон	43°53'51,54" с.ш. 39°20'26,99" в.д.			
		Левая сторона пляжа	43°53'50,97" с.ш. 39°20'28,95" в.д.			
		Правая сторона пляжа	43°53'41,9" с.ш. 39°20'53,7" в.д.	100	30	3000 м²
		Левая сторона пляжа	43°53'40,5" с.ш. 39°20'56,2" в.д.			

№	Наименование места массового отдыха	Ориентир на местности	Координаты	Длина	Ширина	Площадь
12	Береговая полоса «Марсель»	Правая сторона пляжа	43°53'40,5" с.ш. 39°20'56,2" в.д.	195	30	5850 м²
		Правая сторона технической зоны	43°53'38,2" с.ш. 39°20'59,8" в.д.			
		Левая сторона технической зоны	43°53'37,8" с.ш. 39°21'00,4" в.д.			
		Левая сторона пляжа	43°53'35,9" с.ш. 39°21'02,9" в.д.			
13	Пляж «Солоникки»	Правая сторона пляжа	43°52'55,6" с.ш. 39°21'58,3" в.д.	200	40	8000 м²
		Правая сторона технической зоны	43°52'50,7" с.ш. 39°22'02,2" в.д.			
		Левая сторона технической зоны	43°52'50,1" с.ш. 39°22'02,8" в.д.			
		Левая сторона пляжа	43°52'50,4" с.ш. 39°22'03,8" в.д.			
14	Береговая полоса «Волконка»	Правая сторона пляжа	43°52'04,6" с.ш. 39°23'05,6" в.д.	810	40	32400 м²
		Правая сторона технической зоны	43°51'50,3" с.ш. 39°23'20,6" в.д.			
		Левая сторона технической зоны	43°51'49,8" с.ш. 39°23'21,1" в.д.			
		Левая сторона пляжа	43°51'44,4" с.ш. 39°23'27,3" в.д.			
15	Береговая полоса «Головинка, правая сторона»	Правая сторона пляжа	43°48'00,3" с.ш. 39°27'12,7" в.д.	1290	50	64500 м²
		Правая сторона технической зоны	43°47'45,3" с.ш. 39°27'24,5" в.д.			
		Левая сторона технической зоны	43°47'44,5" с.ш. 39°27'25,2" в.д.			
		Левая сторона пляжа	43°47'23,2" с.ш. 39°27'38,7" в.д.			
16	Пляж «Головинка, левая сторона»	Правая сторона пляжа	43°47'14,2" с.ш. 39°27'46,9" в.д.	150	40	6000 м²
		Правая сторона технической зоны	43°47'11,3" с.ш. 39°27'50,9" в.д.			
		Левая сторона технической зоны				
		Левая сторона пляжа				

№	Наименование места массового отдыха	Ориентир на местности	Координаты	Длина	Ширина	Площадь
17	Береговая полоса «Длоо, правая сторона от реки»	Левая сторона технической зоны	43°47'10,8" с.ш. 39°27'51,6" в.д.	300	50	15000 м²
		Левая сторона пляжа	43°47'10,8" с.ш. 39°27'51,6" в.д.			
		Правая сторона пляжа	43°45'59,8" с.ш. 39°29'46,5" в.д.			
		Правая сторона пляжа	43°45'57,5" с.ш. 39°29'49,7" в.д.			
18	Береговая полоса «Длоо» (эллипты)	Левая сторона пляжа	43°45'53,5" с.ш. 39°29'56,7" в.д.	180	30	5400 м²
		Правая сторона пляжа	43°45'12,0" с.ш. 39°30'55,3" в.д.			
		Левая сторона пляжа	43°45'09,7" с.ш. 39°30'58,4" в.д.			
		Правая сторона пляжа	43°45'12,0" с.ш. 39°30'55,3" в.д.			
17	Береговая полоса «Длоо, правая сторона от реки»	Правая сторона пляжа	43°42'12,7" с.ш. 39°34'54,0" в.д.	250	30	7500 м²
		Правая сторона технической зоны	43°42'06,9" с.ш. 39°34'59,7" в.д.			
		Левая сторона технической зоны	43°42'06,3" с.ш. 39°35'00,5" в.д.			
		Левая сторона пляжа	43°42'06,3" с.ш. 39°35'00,5" в.д.			
18	Береговая полоса «Длоо» (эллипты)	Правая сторона пляжа	43°41'45,94" с.ш. 39°35'16,9" в.д.	300	50	15000 м²
		Правая сторона технической зоны	43°41'40,0" с.ш. 39°35'21,8" в.д.			
		Левая сторона технической зоны	43°41'39,0" с.ш. 39°35'22,4" в.д.			
		Левая сторона пляжа	43°41'37,5" с.ш. 39°35'23,3" в.д.			

№	Наименование места массового отдыха	Ориентир на местности	Координаты	Длина	Ширина	Площадь
	Береговая полоса «Корабли»	Правая сторона пляжа Левая сторона пляжа	43°41'03,8" с.ш. 39°35'45,1" в.д. 43°40'58,8" с.ш. 39°35'48,3" в.д.	170	45	7650 м²
	Береговая полоса «Акварин»	Правая сторона пляжа Левая сторона пляжа	43°40'57,0" с.ш. 39°35'49,4" в.д. 43°40'54,1" с.ш. 39°35'51,5" в.д.	100	45	4500 м²
	Береговая полоса «Горный воздух, справа от реки»	Правая сторона пляжа Левая сторона пляжа	43°40'54,0" с.ш. 39°35'51,53" в.д. 43°40'50,9" с.ш. 39°35'53,9" в.д.	145	45	6525 м²
		Левая сторона техничной зоны	43°40'49,72" с.ш. 39°35'54,34" в.д.			
	Береговая полоса «Уч-Дере»	Правая сторона пляжа Левая сторона техничной зоны	43°39'38,9" с.ш. 39°37'25,5" в.д. 43°39'38,9" с.ш. 39°37'25,5" в.д.	160	55	8800 м²
		Левая сторона техничной зоны	43°39'38,3" с.ш. 39°37'26,6" в.д.			
		Левая сторона техничной зоны	43°39'33,8" с.ш. 39°37'33,7" в.д.			
	Пляж «Даломьс»	Правая сторона пляжа Правая сторона техничной зоны Левая сторона техничной зоны	43°39'12,1" с.ш. 39°38'46,4" в.д. 43°39'07,7" с.ш. 39°38'51,7" в.д. 43°39'07,0" с.ш. 39°38'52,6" в.д.	550	55	30250 м²
		Левая сторона техничной зоны	43°38'59,3" с.ш. 39°39'06,5" в.д.			
Центральный район						
	Береговая полоса «Ласточка»	Правая сторона пляжа Правая сторона техничной зоны	43°37'54,3" с.ш. 39°41'22,9" в.д. 43°37'56,4" с.ш. 39°41'21,0" в.д.	140	40	5600 м²

№	Наименование места массового отдыха	Ориентир на местности	Координаты	Длина	Ширина	Площадь
		Левая сторона техничной зоны	43°37'55,8" с.ш. 39°41'21,5" в.д.			
		Левая сторона пляжа	43°37'50,4" с.ш. 39°41'26,2" в.д.			
	Пляж «Русалочка»	Правая сторона пляжа Левая сторона пляжа	43°37'34,0" с.ш. 39°41'39,4" в.д. 43°37'31,3" с.ш. 39°41'41,8" в.д.	100	25	2500 м²
	Пляж «Альбатрос»	Правая сторона пляжа Правая сторона техничной зоны	43°36'44,0" с.ш. 39°42'11,5" в.д. 43°36'38,3" с.ш. 39°42'13,5" в.д.	200	25	5000 м²
		Левая сторона техничной зоны	43°36'37,7" с.ш. 39°42'13,6" в.д.			
		Левая сторона пляжа	43°36'37,7" с.ш. 39°42'13,6" в.д.			
	Пляж «Светлячок»	Левая сторона пляжа Правая сторона пляжа	43°36'02,8" с.ш. 39°42'26,1" в.д. 43°36'01,2" с.ш. 39°42'26,8" в.д.	50	30	1500 м²
	Пляж «Маяк»	Правая сторона техничной зоны	43°34'42,4" с.ш. 39°43'08,9" в.д.	370	20	7400 м²
		Левая сторона техничной зоны	43°34'34,7" с.ш. 39°43'18,0" в.д.			
		Левая сторона техничной зоны	43°34'34,0" с.ш. 39°43'18,6" в.д.			
		Левая сторона техничной зоны	43°34'33,4" с.ш. 39°43'19,5" в.д.			
	Пляж им. М.Тореза	Правая сторона пляжа Техническая зона 50 метров в сторону моря Левая сторона пляжа	43°34'34,3" с.ш. 39°43'21,1" в.д. 43°34'33,0" с.ш. 39°43'19,4" в.д. 43°34'32,1" с.ш. 39°43'23,8" в.д.	90	40	3600 м²
Хостинский район						
	Пляж «Солнечный»	Правая сторона пляжа Правая сторона техничной зоны	43°34'07,0" с.ш. 39°43'54,6" в.д. 43°34'04,8" с.ш. 39°44'08,7" в.д.	360	25	9000 м²

№	Наименование места массового отдыха	Ориентир на местности	Координаты	Длина	Ширина	Площадь
27	Техническая зона «Спутник»	Левая сторона тех. зоны	43°34'04,2" с.ш. 39°44'10,6" в.д.			
		Левая сторона пляжа	43°34'01,4" с.ш. 39°44'09,1" в.д.			
		Правая сторона технической зоны	43°32'17,09" с.ш. 39°48'8,84" в.д.			
28	Береговая полоса «Красный шум-2»	Левая сторона технической зоны	43°32'15,77" с.ш. 39°48'10,86" в.д.			
		Правая сторона пляжа	43°31'47,0" с.ш. 39°49'33,5" в.д.	190	30	5700 м ²
		Правая сторона пляжа	43°31'47,0" с.ш. 39°49'33,5" в.д.			
	Береговая полоса «ОСВОД-2»	Левая сторона пляжа	43°31'42,9" с.ш. 39°49'40,1" в.д.			
		Правая сторона пляжа	43°30'43,8" с.ш. 39°51'44,9" в.д.	30	15	450 м ²
		Левая сторона пляжа	43°30'43,2" с.ш. 39°51'45,8" в.д.			
29	Техническая зона «ОСВОД»	Правая сторона технической зоны	43°30'31,8" с.ш. 39°51'59,6" в.д.	190	30	5700 м ²
		Левая сторона пляжа	43°30'26,2" с.ш. 39°52'03,9" в.д.			
		Правая сторона технической зоны	43°30'24,3" с.ш. 39°52'05,6" в.д.	50	30	1500 м ²
30	Пляж «Робинзон»	Правая сторона пляжа	43°29'42,9" с.ш. 39°52'57,4" в.д.	185	40	7400 м ²
		Правая сторона технической зоны	43°29'38,0" с.ш. 39°53'00,6" в.д.			
		Левая сторона пляжа	43°29'37,3" с.ш. 39°53'00,9" в.д.			

№	Наименование места массового отдыха	Ориентир на местности	Координаты	Длина	Ширина	Площадь
Алдерский район						
31	Береговая полоса «Южный-1»	Правая сторона пляжа	43°28'42,4" с.ш. 39°53'25,6" в.д.	580	15	8700 м ²
		Правая сторона технической зоны	43°28'42,4" с.ш. 39°53'25,6" в.д.			
		Левая сторона технической зоны	43°28'41,53" с.ш. 39°53'25,71" в.д.			
32	Береговая полоса «Багонное Делто»	Техническая зона, бунга с двумя площадками	43°28'34,1" с.ш. 39°53'3,5" в.д.			
		Левая сторона пляжа	43°28'24,2" с.ш. 39°53'32,5" в.д.			
		Правая сторона пляжа	43°27'28,4" с.ш. 39°53'52,1" в.д.	1650	15	24750 м ²
33	Пляж «Огонек-2»	Правая сторона технической зоны	43°27'12,3" с.ш. 39°53'57,85" в.д.			
		Левая сторона технической зоны	43°27'11,5" с.ш. 39°53'58,07" в.д.			
		Левая сторона пляжа	43°26'36,9" с.ш. 39°54'12,2" в.д.			
34	Пляж «Огонек-1»	Правая сторона пляжа	43°26'16,5" с.ш. 39°54'22,3" в.д.	430	60	25800 м ²
		Левая сторона пляжа	43°26'3,60" с.ш. 39°54'30,60" в.д.			
		Правая сторона пляжа	43°26'03,8" с.ш. 39°54'29,6" в.д.	390	60	23400 м ²
34	Пляж «Огонек-1»	Правая сторона технической зоны	43°25'52,5" с.ш. 39°54'37,2" в.д.			
		Левая сторона пляжа	43°25'52,5" с.ш. 39°54'37,2" в.д.			
		Левая сторона пляжа	43°25'52,5" с.ш. 39°54'37,2" в.д.			

№	Наименование места массового отдыха	Ориентир на местности	Координаты	Длина	Ширина	Площадь
35	Пляж «Чайка-1»	Правая сторона пляжа	43°25'43,2" с.ш. 39°54'43,9" в.д.	850	20	17000 м²
		Правая сторона тех. зоны	43°25'38,5" с.ш. 39°54'46,8" в.д.			
		Левая сторона технической зоны	43°25'37,9" с.ш. 39°54'47,2" в.д.			
36	Пляж «Чайка-2»	Правая сторона технической зоны	43°25'24,7" с.ш. 39°54'56,7" в.д.			
		Левая сторона пляжа	43°25'21,4" с.ш. 39°54'59,4" в.д.			
		Правая сторона пляжа	43°25'21,47" с.ш. 39°55'0,19" в.д.	75	20	1500 м²
37	Пляж «Чайка-2»	Левая сторона пляжа	43°25'19,6" с.ш. 39°55'01,7" в.д.			
		Правая сторона пляжа	43°25'17,6" с.ш. 39°55'03,7" в.д.	530	20	10600 м²
		Правая сторона технической зоны	43°25'07,1" с.ш. 39°55'14,1" в.д.			
38	Пляж «Жемчужина Сочи»	Левая сторона пляжа	43°25'06,6" с.ш. 39°55'14,6" в.д.			
		Левая сторона пляжа	43°25'05,2" с.ш. 39°55'15,7" в.д.			
		Правая сторона пляжа	43°25'05,2" с.ш. 39°55'15,7" в.д.	160	60	9600 м²
		Правая сторона технической зоны	43°25'01,5" с.ш. 39°55'19,5" в.д.			
		Левая сторона технической зоны	43°25'01,0" с.ш. 39°55'20,0" в.д.			
		Левая сторона пляжа	43°25'01,0" с.ш. 39°55'20,0" в.д.			


Приложение № 2 к постановлению Администрации города Сочи от 03.03.2014 № 330

Дислокация мест массового отдыха людей на водном объекте (муниципальных пляжей общедо пользования), не подлежащих передаче в аренду в соответствии с решением Городского Собрания Сочи от 11 ноября 2010 года № 169 «Об утверждении порядка представления земельных участков для целей, не связанных со строительством, на территории города Сочи», и сезонных баз (временных сооружений) для стоянки маломерных судов, используемых с целью проката на 2013-2033 годы»

Лазаревский район						
№	Наименование места массового отдыха	Ориентир на местности	Координаты	Длина	Ширина	Площадь
1	Пляж «Буревестник»	Правая сторона пляжа	44°0'29,58" с.ш. 39°10'40,91" в.д.	300	28	8400 м²
		Левая сторона пляжа	44°0'21,64" с.ш. 39°10'48,79" в.д.			
		Тех зона т. 1	44°0'21,64" с.ш. 39°10'48,79" в.д.			
		Тех зона т. 2	44°0'21,78" с.ш. 39°10'46,58" в.д.			
	Пляж «Буревестник»	Тех зона т. 3	44°0'20,68" с.ш. 39°10'49,09" в.д.			
		Тех зона т. 4	44°0'20,24" с.ш. 39°10'46,92" в.д.			
		Пляж т. 1	43°0'0,54" с.ш. 39°11'24,71" в.д.	153	10	1530 м²
		Пляж т. 2	43°59'58,93" с.ш. 39°11'24,71" в.д.			
	Пляж «Лансионат Макосе»	Пляж т. 3	43°59'58,70" с.ш. 39°11'23,99" в.д.			
		Пляж т. 4	43°59'57,12" с.ш. 39°11'30,18" в.д.			
		Пляж т. 1	43°59'58,70" с.ш. 39°11'30,96" в.д.	185	10	1850 м²
		Пляж т. 2	43°59'57,12" с.ш. 39°11'30,18" в.д.			
	Береговая полоса «Лад»	Пляж т. 3	43°59'56,7" с.ш. 39°11'38,8" в.д.			
		Пляж т. 4	43°59'55,13" с.ш. 39°11'37,80" в.д.			
		Пляж т. 1	43°59'58,70" с.ш. 39°11'30,96" в.д.			
		Пляж т. 2	43°59'57,12" с.ш. 39°11'30,18" в.д.			

Начальник управления по курортному делу и туризму администрации города Сочи

А.Е. Гачев



№	Наименование Места Массового отдыха	Ориентир на местности	Координаты	Длина	Ширина	Площадь
2	Береговая полоса «Макосе»	Пляж т. 1	43°59'56,7" с.ш. 39°11'38,8" в.д.	110	30	3300 м²
		Пляж т. 2	43°59'55,13" с.ш. 39°11'37,80" в.д.			
		Тех зона т. 1	43°59'56,7" с.ш. 39°11'38,8" в.д.			
		Тех зона т. 2	43°59'55,13" с.ш. 39°11'37,80" в.д.			
		Тех зона т. 3	43°59'56,40" с.ш. 39°11'39,64" в.д.			
		Тех зона т. 4	43°59'54,79" с.ш. 39°11'39,39" в.д.			
		Пляж т. 3	43°59'55,89" с.ш. 39°11'43,53" в.д.			
		Пляж т. 4	43°59'54,22" с.ш. 39°11'43,20" в.д.			
		Пляж т. 1	43°58'56,06" с.ш. 39°13'29,63" в.д.	100	30	3000 м²
		Пляж т. 2	43°58'54,88" с.ш. 39°13'27,86" в.д.			
Пляж т. 3	43°58'53,45" с.ш. 39°13'32,37" в.д.					
Пляж т. 4	43°58'52,21" с.ш. 39°13'30,85" в.д.					
Береговая полоса «Зеленая дубрава»	Пляж т. 1	43°57'22,65" с.ш. 39°15'54,77" в.д.	70	30	2100 м²	
	Пляж т. 2	43°57'21,14" с.ш. 39°15'53,77" в.д.				
	Пляж т. 3	43°57'21,30" с.ш. 39°15'57,32" в.д.				
	Пляж т. 4	43°57'19,80" с.ш. 39°15'56,32" в.д.				
Береговая полоса «Аше, левая сторона»	Правая сторона пляжа	43°57'19,66" с.ш. 39°16'00,60" в.д.	89	30	2670 м²	
	Левая сторона пляжа	43°57'19,66" с.ш. 39°16'00,60" в.д.	111	30	3330 м²	
Береговая полоса «Нептун»	Пляж т. 1	43°57'10,11" с.ш. 39°16'20,53" в.д.	158	35	7000 м²	
	Пляж т. 2	43°57'8,54" с.ш. 39°16'19,54" в.д.				
	Пляж т. 3	43°57'6,25" с.ш. 39°16'25,72" в.д.				
	Пляж т. 4	43°57'10,72" с.ш. 39°16'20,94" в.д.				

№	Наименование Места Массового отдыха	Ориентир на местности	Координаты	Длина	Ширина	Площадь	
3	Береговая полоса «напротив ДОЛ Салот»	Пляж т. 1	43°57'05,05" с.ш. 39°16'36,95" в.д.	100	35	3500 м²	
		Пляж т. 2	43°57'3,54" с.ш. 39°16'36,08" в.д.				
		Пляж т. 3	43°57'03,61" с.ш. 39°16'41,14" в.д.				
		Пляж т. 4	43°57'2,06" с.ш. 39°16'40,46" в.д.				
		Пляж т. 1	43°55'14,36" с.ш. 39°18'51,02" в.д.	80	30	2400 м²	
		Пляж т. 2	43°55'13,26" с.ш. 39°18'49,02" в.д.				
		Пляж т. 3	43°55'12,10" с.ш. 39°18'52,81" в.д.				
		Пляж т. 4	43°55'12,30" с.ш. 39°18'49,90" в.д.				
		Пляж «Тихая гавань»	Правая сторона пляжа	43°55'12,10" с.ш. 39°18'52,81" в.д.	115	30	3450 м²
		Левая сторона пляжа	43°55'08,99" с.ш. 39°18'55,33" в.д.				
Береговая полоса «У судоверфи»	Правая сторона пляж	43°54'42,60" с.ш. 39°19'16,23" в.д.	200	25	5000 м		
	Левая сторона пляжа	43°54'37,8" с.ш. 39°19'20,1" в.д.					
	Пляж т. 1	43°54'12,4" с.ш. 39°19'40,6" в.д.	160	10	1600 м²		
	Пляж т. 2	43°54'11,41" с.ш. 39°19'38,80" в.д.					
Береговая полоса «Салот»	Тех зона т. 1	43°54'10,02" с.ш. 39°19'42,73" в.д.					
	Тех зона т. 2	43°54'9,37" с.ш. 39°19'40,69" в.д.					
	Тех зона т. 3	43°54'8,91" с.ш. 39°19'43,81" в.д.					
	Тех зона т. 4	43°54'7,87" с.ш. 39°19'42,02" в.д.					
Береговая полоса ДОЛ «Салот»	Пляж т. 3	43°54'8,91" с.ш. 39°19'43,81" в.д.					
	Пляж т. 4	43°54'7,87" с.ш. 39°19'42,02" в.д.					
	Правая сторона пляжа	43°54'8,12" с.ш. 39°19'44,75" в.д.	200	30	6000 м²		
	Левая сторона пляжа	43°54'3,21" с.ш. 39°19'50,37" в.д.					
Пляж «Взморье»	Пляж т. 1	43°54'1,34" с.ш. 39°19'52,53" в.д.	70	25	1750 м²		
	Пляж т. 2	43°54'0,29" с.ш. 39°19'50,80" в.д.					

№	Наименование места массового отлова	Ориентир на местности	Координаты	Длина	Ширина	Площадь
5	Береговая полоса «Солоники 2»	Пляж т. 1	43°54'0,25" с.ш. 39°19'53,91" в.д.			
		Тех зона т. 2	43°53'59,44" с.ш. 39°19'51,96" в.д.			
		Тех зона т. 3	43°53'59,72" с.ш. 39°19'54,49" в.д.			
		Тех зона т. 4	43°53'58,59" с.ш. 39°19'52,99" в.д.			
		Пляж т. 3	43°53'59,72" с.ш. 39°19'54,49" в.д.			
		Пляж т. 4	43°53'57,77" с.ш. 39°19'54,02" в.д.			
		Пляж т. 1	43°52'57,82" с.ш. 39°21'53,64" в.д.	120	20	2400 м²
		Пляж т. 2	43°52'56,84" с.ш. 39°21'51,83" в.д.			
		Пляж т. 3	43°52'54,91" с.ш. 39°21'57,06" в.д.			
		Пляж т. 4	43°52'53,85" с.ш. 39°21'55,35" в.д.			
6	Береговая полоса «Каткова шель»	Пляж т. 1	43°52'47,82" с.ш. 39°22'4,14" в.д.	155	25	3875 м²
		Пляж т. 2	43°52'46,72" с.ш. 39°22'2,43" в.д.			
		Тех зона т. 1	43°52'46,41" с.ш. 39°22'6,55" в.д.			
		Тех зона т. 2	43°52'45,81" с.ш. 39°22'4,43" в.д.			
		Тех зона т. 3	43°52'45,76" с.ш. 39°22'7,59" в.д.			
		Тех зона т. 4	43°52'44,58" с.ш. 39°22'5,83" в.д.			
		Пляж т. 3	43°52'44,21" с.ш. 39°22'8,97" в.д.			
		Пляж т. 4	43°52'42,91" с.ш. 39°22'6,88" в.д.			
		Пляж т. 1	43°51'1,25" с.ш. 39°24'19,04" в.д.	200	35	7000 м²
		Пляж т. 2	43°51'0,58" с.ш. 39°24'17,01" в.д.			
6	Береговая полоса «Каткова шель»	Тех зона т. 1	43°50'56,34" с.ш. 39°24'22,41" в.д.			
		Тех зона т. 2	43°50'56,06" с.ш. 39°24'20,18" в.д.			
		Тех зона т. 3	43°50'55,52" с.ш. 39°24'23,12" в.д.			
		Тех зона т. 4	43°50'54,49" с.ш. 39°24'21,34" в.д.			

№	Наименование места массового отлова	Ориентир на местности	Координаты	Длина	Ширина	Площадь
7	Береговая полоса «Морокка даль»	Пляж т. 3	43°50'55,52" с.ш. 39°24'23,12" в.д.			
		Пляж т. 4	43°50'54,49" с.ш. 39°24'21,34" в.д.			
		Пляж т. 1	43°49'42,10" с.ш. 39°25'35,29" в.д.	50	30	1500 м²
		Пляж т. 2	43°49'41,16" с.ш. 39°25'33,47" в.д.			
		Пляж т. 3	43°49'40,67" с.ш. 39°25'36,48" в.д.			
		Пляж т. 4	43°49'39,80" с.ш. 39°25'34,52" в.д.			
		Пляж т. 1	43°46'36,88" с.ш. 39°28'45,75" в.д.	120	40	4800 м²
		Пляж т. 2	43°46'35,58" с.ш. 39°28'44,46" в.д.			
		Пляж т. 3	43°46'34,34" с.ш. 39°28'50,01" в.д.			
		Пляж т. 4	43°46'32,79" с.ш. 39°28'48,50" в.д.			
8	Береговая полоса «Штиль» Дегляжка	Пляж т. 1	43°44'52,6" с.ш. 39°31'17,25" в.д.	286	30	8580 м²
		Пляж т. 2	43°44'51,55" с.ш. 39°31'15,32" в.д.			
		Пляж т. 3	43°44'45,8" с.ш. 39°31'25,6" в.д.			
		Пляж т. 4	43°44'44,58" с.ш. 39°31'23,96" в.д.			
		Тех зона т. 1	43°46'0,42" с.ш. 39°29'45,41" в.д.			
		Тех зона т. 2	43°45'59,46" с.ш. 39°29'43,65" в.д.			
		Тех зона т. 3	43°45'59,80" с.ш. 39°29'46,50" в.д.			
		Тех зона т. 4	43°45'58,31" с.ш. 39°29'45,25" в.д.			
		Пляж т. 1	43°43'48,4" с.ш. 39°32'40,89" в.д.	307	20	6140 м²
		Пляж т. 2	43°43'46,84" с.ш. 39°32'38,77" в.д.			
8	Техническая зона «Якорная шель»	Тех зона т. 1	43°43'44,26" с.ш. 39°32'47,51" в.д.			
		Тех зона т. 2	43°43'43,05" с.ш. 39°32'45,22" в.д.			
		Тех зона т. 3	43°43'43,61" с.ш. 39°32'48,65" в.д.			
		Тех зона т. 4	43°43'42,02" с.ш. 39°32'47,12" в.д.			

№	Наименование Места Масового отдыха	Ориентир на местности	Координаты	Длина	Ширина	Площадь
		Пляж т. 3	43°43'42,2" с.ш. 39°32'51,41" в.д.			
		Пляж т. 4	43°43'40,69" с.ш. 39°32'49,63" в.д.			
		Пляж «Вардане»	43°43'40,8" с.ш. 39°32'53,1" в.д.	250	30	7500 м²
		Пляж т. 1	43°43'36,9" с.ш. 39°32'58,7" в.д.			
9		Тех зона т. 2	43°43'36,33" с.ш. 39°32'56,60" в.д.			
		Тех зона т. 3	43°43'36,3" с.ш. 39°32'59,5" в.д.			
		Тех зона т. 4	43°43'35,12" с.ш. 39°32'57,93" в.д.			
		Левая сторона пляжа	43°43'35,0" с.ш. 39°33'01,1" в.д.			
Береговая полоса «Нижняя хобза»		Пляж т. 1	43°42'56,60" с.ш. 39°33'55,61" в.д.	245	40	9800 м²
		Пляж т. 2	43°42'55,27" с.ш. 39°33'54,17" в.д.			
		Пляж т. 3	43°42'52,36" с.ш. 39°34'4,49" в.д.			
		Пляж т. 4	43°42'50,74" с.ш. 39°34'3,46" в.д.			
Береговая полоса «Сокол»		Правая сторона пляжа	43°42'52,15" с.ш. 39°34'4,78" в.д.	92	28	2355 м²
		Левая сторона пляжа	43°42'49,92" с.ш. 39°34'7,66" в.д.			
		Пляж т. 1	43°42'4,18" с.ш. 39°35'1,30" в.д.	238	40	9520 м²
		Пляж т. 2	43°42'3,35" с.ш. 39°34'59,25" в.д.			
Пляж «Прозрачный»		Пляж т. 3	43°41'57,65" с.ш. 39°35'7,09" в.д.			
		Пляж т. 4	43°41'56,71" с.ш. 39°35'4,64" в.д.			
		Пляж т. 1	43°41'56,73" с.ш. 39°35'7,73" в.д.	116	40	4640 м²
		Пляж т. 2	43°41'55,82" с.ш. 39°35'5,88" в.д.			
Пляж «Песчаный Берег»		Пляж т. 3	43°41'53,39" с.ш. 39°35'10,07" в.д.			
		Пляж т. 4	43°41'52,68" с.ш. 39°35'8,19" в.д.			
		Пляж т. 1	43°41'37,5" с.ш. 39°35'23,3" в.д.	297	50	14850 м²
		Пляж т. 2	43°41'36,65" с.ш. 39°35'21,38" в.д.			
		Пляж т. 3	43°41'28,72" с.ш. 39°35'28,82" в.д.			

№	Наименование Места Масового отдыха	Ориентир на местности	Координаты	Длина	Ширина	Площадь
		Пляж т. 4	43°41'28,38" с.ш. 39°35'26,66" в.д.			
		Пляж т. 1	43°41'28,72" с.ш. 39°35'28,82" в.д.	185	50	9250 м²
		Пляж т. 2	43°41'28,38" с.ш. 39°35'26,66" в.д.			
		Тех зона т. 1	43°41'28,72" с.ш. 39°35'28,82" в.д.			
10	Береговая полоса «Морская»	Тех зона т. 2	43°41'26,66" в.д. 39°35'28,82" в.д.			
		Тех зона т. 3	43°41'27,88" с.ш. 39°35'29,45" в.д.			
		Тех зона т. 4	43°41'26,91" с.ш. 39°35'27,68" в.д.			
		Пляж т. 3	43°41'23,33" с.ш. 39°35'32,45" в.д.			
Пляж «Black sea»		Пляж т. 4	43°41'22,67" с.ш. 39°35'30,26" в.д.			
		Пляж т. 1	43°41'23,33" с.ш. 39°35'32,45" в.д.	175	50	8750 м²
		Пляж т. 2	43°41'22,67" с.ш. 39°35'30,26" в.д.			
		Тех зона т. 1	43°41'19,17" с.ш. 39°35'35,19" в.д.			
11		Тех зона т. 2	43°41'18,94" с.ш. 39°35'32,95" в.д.			
		Тех зона т. 3	43°41'18,20" с.ш. 39°35'35,74" в.д.			
		Тех зона т. 4	43°41'17,32" с.ш. 39°35'33,97" в.д.			
		Пляж т. 3	43°41'18,20" с.ш. 39°35'35,74" в.д.			
Пляж «Ляган»		Пляж т. 4	43°41'17,32" с.ш. 39°35'33,97" в.д.			
		Пляж т. 1	43°41'08,2" с.ш. 39°35'42,4" в.д.	150	45	6750 м²
		Пляж т. 2	43°41'07,47" с.ш. 39°35'40,33" в.д.			
		Пляж т. 3	43°41'03,8" с.ш. 39°35'45,1" в.д.			
12	Техническая зона «Ляган»	Пляж т. 4	43°41'02,33" с.ш. 39°35'43,79" в.д.			
		Тех зона т. 1	43°41'03,8" с.ш. 39°35'45,1" в.д.			
		Тех зона т. 2	43°41'3,68" с.ш. 39°35'42,86" в.д.			
		Тех зона т. 3	43°41'3,23" с.ш. 39°35'45,44" в.д.			

№	Наименование Места массового отдыха	Ориентир на местности	Координаты	Длина	Ширина	Площадь
13	Пляж «Горный воздух»	Тех зона т. 4	43°41'2,33" с.ш. 39°35'43,79" в.д.			
		Пляж т. 1	43°40'47,60" с.ш. 39°35'55,62" в.д.	120	35	4200 м²
		Пляж т. 2	43°40'46,85" с.ш. 39°35'33,45" в.д.			
		Тех зона т. 1	43°40'43,94" с.ш. 39°35'57,76" в.д.			
14	Техническая зона «Морская прохлада»	Тех зона т. 2	43°40'43,56" с.ш. 39°35'55,37" в.д.			
		Тех зона т. 3	43°40'43,29" с.ш. 39°35'58,09" в.д.			
		Тех зона т. 4	43°40'41,82" с.ш. 39°35'58,09" в.д.			
		Пляж т. 4	43°40'41,82" с.ш. 39°35'56,40" в.д.			
15	Пляж «Дружба»	Тех зона т. 1	43°40'29,23" с.ш. 39°36'7,14" в.д.			
		Тех зона т. 2	43°40'28,66" с.ш. 39°36'5,08" в.д.			
		Тех зона т. 3	43°40'28,36" с.ш. 39°36'7,76" в.д.			
		Тех зона т. 4	43°40'27,45" с.ш. 39°36'5,93" в.д.	144	30	4320 м²
16	Центральный район «Ривьера»	Пляж т. 1	43°35'20,32" с.ш. 39°42'41,65" в.д.	370	45	16650 м²
		Пляж т. 2	43°35'19,73" с.ш. 39°42'39,57" в.д.			
		Тех зона т. 1	43°35'9,24" с.ш. 39°42'46,27" в.д.			
		Тех зона т. 2	43°35'8,65" с.ш. 39°42'46,64" в.д.			

№	Наименование Места массового отдыха	Ориентир на местности	Координаты	Длина	Ширина	Площадь
17	Пляж «Былха»	Тех зона т. 3	43°35'8,66" с.ш. 39°42'44,07" в.д.			
		Тех зона т. 4	43°35'8,08" с.ш. 39°42'44,48" в.д.			
		Пляж т. 3	43°35'8,55" с.ш. 39°42'46,56" в.д.			
		Пляж т. 4	43°35'7,92" с.ш. 39°42'44,46" в.д.			
18	Техническая зона «Маячок»	Пляж т. 1	43°34'27,84" с.ш. 39°43'27,05" в.д.	650	20	13000 м²
		Пляж т. 2	43°34'13,83" с.ш. 39°43'41,71" в.д.			
		Пляж т. 3	43°34'14,90" с.ш. 39°43'43,43" в.д.			
		Пляж т. 4	43°33'21,29" с.ш. 39°45'45,57" в.д.			
19	Адлерский район Техническая зона «СССР»	Тех зона т. 1	43°33'21,68" с.ш. 39°45'45,04" в.д.	300	22	6600 м²
		Тех зона т. 2	43°33'20,44" с.ш. 39°45'43,65" в.д.			
		Тех зона т. 3	43°33'19,92" с.ш. 39°45'43,99" в.д.			
		Тех зона т. 4	43°33'19,08" с.ш. 39°45'45,31" в.д.			
19	Техническая зона «СССР»	Пляж т. 3	43°33'14,81" с.ш. 39°45'54,31" в.д.			
		Пляж т. 4	43°33'13,60" с.ш. 39°45'52,66" в.д.			
		Тех зона т. 1	43°32'50,39" с.ш. 39°46'46,45" в.д.			
		Тех зона т. 2	43°32'49,28" с.ш. 39°46'49,52" в.д.			
18	Техническая зона «Маячок»	Тех зона т. 3	43°32'48,89" с.ш. 39°46'45,52" в.д.			
		Тех зона т. 4	43°32'47,73" с.ш. 39°46'48,68" в.д.			
19	Адлерский район Техническая зона «СССР»	Тех зона т. 1	43°27'42,17" с.ш. 39°53'47,28" в.д.			
		Тех зона т. 2	43°27'41,54" с.ш. 39°53'47,35" в.д.			


№	Наименование места масового отдыха	Ориентир на местности	Координаты	Длина	Ширина	Площадь
20	Пляж «Океаный-2»	Тех зона т. 3	43°27'41.76" с.ш. 39°53'45.09" в.д.			
		Тех зона т. 4	43°27'41.14" с.ш. 39°53'45.27" в.д.			
		Пляж т. 1	43°29'2.83" с.ш. 39°53'17.87" в.д.	400	15	6000 м²
		Пляж т. 2	43°29'2.50" с.ш. 39°53'15.68" в.д.			
		Тех зона т. 1	43°29'3.48" с.ш. 39°53'17.65" в.д.			
		Тех зона т. 2	43°29'3.14" с.ш. 39°53'15.48" в.д.			
		Тех зона т. 3	43°29'2.83" с.ш. 39°53'17.87" в.д.			
		Тех зона т. 4	43°29'2.50" с.ш. 39°53'15.68" в.д.			
		Пляж т. 3	43°28'50.51" с.ш. 39°53'21.92" в.д.			
		Пляж т. 4	43°28'49.97" с.ш. 39°53'19.79" в.д.			
Пляж «Имеретинка 1»	Пляж «Россибал»	Пляж т. 1	43°24'21.20" с.ш. 39°56'31.45" в.д.	295	15	4425 м²
		Пляж т. 2	43°24'19.65" с.ш. 39°56'29.49" в.д.			
		Пляж т. 3	43°24'12.18" с.ш. 39°56'37.02" в.д.			
		Пляж т. 4	43°24'13.89" с.ш. 39°56'39.70" в.д.			
		Пляж т. 1	43°24'13.89" с.ш. 39°56'39.70" в.д.	241	20	4820 м²
		Пляж т. 2	43°24'12.18" с.ш. 39°56'37.02" в.д.			
		Пляж т. 3	43°24'5.95" с.ш. 39°56'42.24" в.д.			
		Пляж т. 4	43°24'6.97" с.ш. 39°56'44.73" в.д.			
		Пляж т. 1	43°24'6.97" с.ш. 39°56'44.73" в.д.	350	20	7000 м²
		Пляж т. 2	43°24'5.95" с.ш. 39°56'42.24" в.д.			
Пляж «Омега»	Пляж «Отельстрой»	Пляж т. 3	43°23'56.16" с.ш. 39°56'51.34" в.д.			
		Пляж т. 4	43°23'57.69" с.ш. 39°56'53.09" в.д.			
		Пляж т. 1	43°23'57.69" с.ш. 39°56'53.09" в.д.	392	46	18032 м²
		Пляж т. 2	43°23'57.69" с.ш. 39°56'53.09" в.д.			

№	Наименование места масового отдыха	Ориентир на местности	Координаты	Длина	Ширина	Площадь
Пляж «Имеретинка 2»	Пляж «Тон проджект»	Пляж т. 2	43°23'56.16" с.ш. 39°56'51.34" в.д.			
		Пляж т. 3	43°23'51.88" с.ш. 39°57'9.65" в.д.			
		Пляж т. 4	43°23'53.91" с.ш. 39°57'9.49" в.д.			
		Пляж т. 1	43°23'53.91" с.ш. 39°57'9.49" в.д.	210	40	8400 м²
		Пляж т. 2	43°23'51.88" с.ш. 39°57'9.65" в.д.			
		Пляж т. 3	43°23'53.73" с.ш. 39°57'19.31" в.д.			
		Пляж т. 4	43°23'55.43" с.ш. 39°57'18.60" в.д.			
		Пляж т. 1	43°23'55.43" с.ш. 39°57'18.60" в.д.	198	40	7920 м²
		Пляж т. 2	43°23'53.73" с.ш. 39°57'19.31" в.д.			
		Пляж т. 3	43°23'55.42" с.ш. 39°57'27.48" в.д.			
Пляж «Сочи парк»	Пляж «Имеретинка 3»	Пляж т. 4	43°23'56.95" с.ш. 39°57'27.08" в.д.			
		Пляж т. 1	43°23'56.95" с.ш. 39°57'27.08" в.д.	162	17	2754 м²
		Пляж т. 2	43°23'55.42" с.ш. 39°57'27.48" в.д.			
		Пляж т. 3	43°23'53.92" с.ш. 39°57'33.65" в.д.			
		Пляж т. 4	43°23'56.10" с.ш. 39°57'34.41" в.д.			
		Пляж т. 1	43°23'56.10" с.ш. 39°57'34.41" в.д.	722	29	20938 м²
		Пляж т. 2	43°23'53.92" с.ш. 39°57'33.65" в.д.			
		Пляж т. 3	43°23'47.00" с.ш. 39°58'2.88" в.д.			
		Пляж т. 4	43°23'49.01" с.ш. 39°58'3.94" в.д.			
		Пляж т. 1	43°23'49.01" с.ш. 39°58'3.94" в.д.	475	21	9975 м²
Пляж «Имеретинка 3»	Пляж т. 4	Пляж т. 2	43°23'47.00" с.ш. 39°58'2.88" в.д.			
		Пляж т. 3	43°23'39.05" с.ш. 39°58'20.24" в.д.			
		Пляж т. 4	43°23'40.81" с.ш. 39°58'21.71" в.д.			
		Пляж т. 1	43°23'40.81" с.ш. 39°58'21.71" в.д.			

№	Наименование места массового отдыха	Ориентир на местность	Координаты	Длина	Ширина	Площадь
Пляж «Олимпикос»		Пляж т. 1	43°23'40,81" с.ш. 39°58'21,71" в.д.	415	22	9130 м ²
		Пляж т. 2	43°23'39,05" с.ш. 39°58'20,24" в.д.			
		Пляж т. 3	43°23'30,19" с.ш. 39°58'33,71" в.д.			
		Пляж т. 4	43°23'31,64" с.ш. 39°58'35,19" в.д.			
Пляж «Имеретинка 4»		Пляж т. 1	43°23'31,64" с.ш. 39°58'35,19" в.д.	206	20	4120 м ²
		Пляж т. 2	43°23'30,19" с.ш. 39°58'33,71" в.д.			
		Пляж т. 3	43°23'26,14" с.ш. 39°58'40,68" в.д.			
		Пляж т. 4	43°23'27,39" с.ш. 39°58'42,17" в.д.			
Пляж «Галерея Майкол»		Пляж т. 1	43°23'27,39" с.ш. 39°58'42,17" в.д.	285	20	5700 м ²
		Пляж т. 2	43°23'26,14" с.ш. 39°58'40,68" в.д.			
		Пляж т. 3	43°23'20,63" с.ш. 39°58'51,04" в.д.			
		Пляж т. 4	43°23'21,97" с.ш. 39°58'52,41" в.д.			
Имеретинка 5		Пляж т. 1	43°23'21,97" с.ш. 39°58'52,41" в.д.	181	20	3620 м ²
		Пляж т. 2	43°23'20,63" с.ш. 39°58'51,04" в.д.			
		Пляж т. 3	43°23'17,71" с.ш. 39°58'58,88" в.д.			
		Пляж т. 4	43°23'19,30" с.ш. 39°58'59,69" в.д.			
Пляж «Спортивные инициативы»		Пляж т. 1	43°23'19,30" с.ш. 39°58'59,69" в.д.	316	23	7268 м ²
		Пляж т. 2	43°23'17,71" с.ш. 39°58'58,88" в.д.			
		Пляж т. 3	43°23'12,88" с.ш. 39°59'10,60" в.д.			
		Пляж т. 4	43°23'14,64" с.ш. 39°59'12,05" в.д.			
Пляж «Имеретинка 6»		Пляж т. 1	43°23'14,64" с.ш. 39°59'12,05" в.д.	82	20	1640 м ²
		Пляж т. 2	43°23'12,88" с.ш. 39°59'10,60" в.д.			
		Пляж т. 3	43°23'11,62" с.ш. 39°59'14,02" в.д.			

№	Наименование места массового отдыха	Ориентир на местность	Координаты	Длина	Ширина	Площадь
Пляж «Мостовик»		Пляж т. 4	43°23'13,11" с.ш. 39°59'15,11" в.д.			
		Пляж т. 1	43°23'13,11" с.ш. 39°59'15,11" в.д.	411	20	8220 м ²
		Пляж т. 2	43°23'11,62" с.ш. 39°59'14,02" в.д.			
		Пляж т. 3	43°23'44,41" с.ш. 39°59'29,70" в.д.			
Пляж «Имеретинка 7»		Пляж т. 4	43°23'6,83" с.ш. 39°59'31,21" в.д.			
		Пляж т. 1	43°23'6,83" с.ш. 39°59'31,21" в.д.	350	44	15400 м ²
		Пляж т. 2	43°23'44,41" с.ш. 39°59'29,70" в.д.			
		Пляж т. 3	43°23'46,5" с.ш. 39°59'47,81" в.д.			
		Пляж т. 4	43°23'6,26" с.ш. 39°59'46,50" в.д.			

Начальник управления
по курортному делу и туризму
Администрации города Сочи



А.Е. Грачев

