



АДМИНИСТРАЦИЯ ГОРОДА СОЧИ

ПОСТАНОВЛЕНИЕ

от 12.08.2022 _____ № 131D _____
город Сочи

О внесении изменений в постановление администрации города Сочи от 31 июля 2020 года № 1266 «Об утверждении схем размещения объектов курортной инфраструктуры на землях или земельных участках без предоставления земельных участков и установления сервитутов в границах кадастровых кварталов 23:49:0402024, 23:49:0205005 вдоль улицы Просвещения Адлерского района города Сочи»

В соответствии с постановлением Правительства Российской Федерации от 3 декабря 2014 года № 1300 «Об утверждении перечня видов объектов, размещение которых может осуществляться на землях или земельных участках, находящихся в государственной или муниципальной собственности, без предоставления земельных участков и установления сервитутов», Федеральным законом от 6 октября 2003 года № 131-ФЗ «Об общих принципах организации местного самоуправления в Российской Федерации», постановлением главы администрации (губернатора) Краснодарского края от 25 марта 2019 года № 157 «Об утверждении Порядка формирования и использования бюджетных ассигнований Фонда развития курортной инфраструктуры», постановлением главы администрации (губернатора) Краснодарского края от 6 июля 2015 года № 627 «Об установлении Порядка и условий размещения объектов на землях или земельных участках, находящихся в государственной или муниципальной собственности, без предоставления земельных участков и установления сервитутов, публичного сервитута на территории Краснодарского края», Уставом муниципального образования город-курорт Сочи **ПОСТАНОВЛЯЮ:**

1. Внести в постановление администрации города Сочи от 31 июля 2020 года № 1266 «Об утверждении схем размещения объектов курортной инфраструктуры на землях или земельных участках без предоставления земельных участков и установления сервитутов в границах кадастровых кварталов 23:49:0402024, 23:49:0205005 вдоль улицы Просвещения Адлерского района города Сочи» следующие изменения:

1.1. Название постановления изложить в следующей редакции:

«Об утверждении схем размещения объектов курортной инфраструктуры (брусчатое покрытие) на землях или земельных участках без предоставления земельных участков и установления сервитутов в границах кадастровых

кварталов 23:49:0402024, 23:49:0402027 вдоль улицы Просвещения Адлерского района города Сочи».

1.2. Пункты 1, 2 постановления изложить в следующей редакции:

«1. Утвердить схему размещения объектов курортной инфраструктуры (брусчатое покрытие) на землях или земельных участках без предоставления земельных участков и установления сервитутов в границах кадастрового квартала 23:49:0402024 вдоль улицы Просвещения Адлерского района города Сочи (приложение № 1).

2. Утвердить схему размещения объектов курортной инфраструктуры (брусчатое покрытие) на землях или земельных участках без предоставления земельных участков и установления сервитутов в границах кадастрового квартала 23:49:0402027 вдоль улицы Просвещения Адлерского района города Сочи (приложение № 2).».

1.3. Приложение № 1, 2 к постановлению изложить в новой редакции (приложения № 1, 2).

2. Управлению информатизации и связи администрации города Сочи (Урюков) разместить настоящее постановление на официальном сайте администрации города Сочи в информационно-коммуникационной сети Интернет.

3. Контроль за исполнением настоящего постановления возложить на заместителя Главы города Сочи Пущкарева В.И.

4. Настоящее постановление вступает в силу со дня его подписания и распространяется на правоотношения, возникшие с 31 июля 2020 года.

Глава города Сочи

А.С.Копайгородский



046676

Приложение № 1
к постановлению
Администрации города Сочи
от 10.08.2020 № 1310

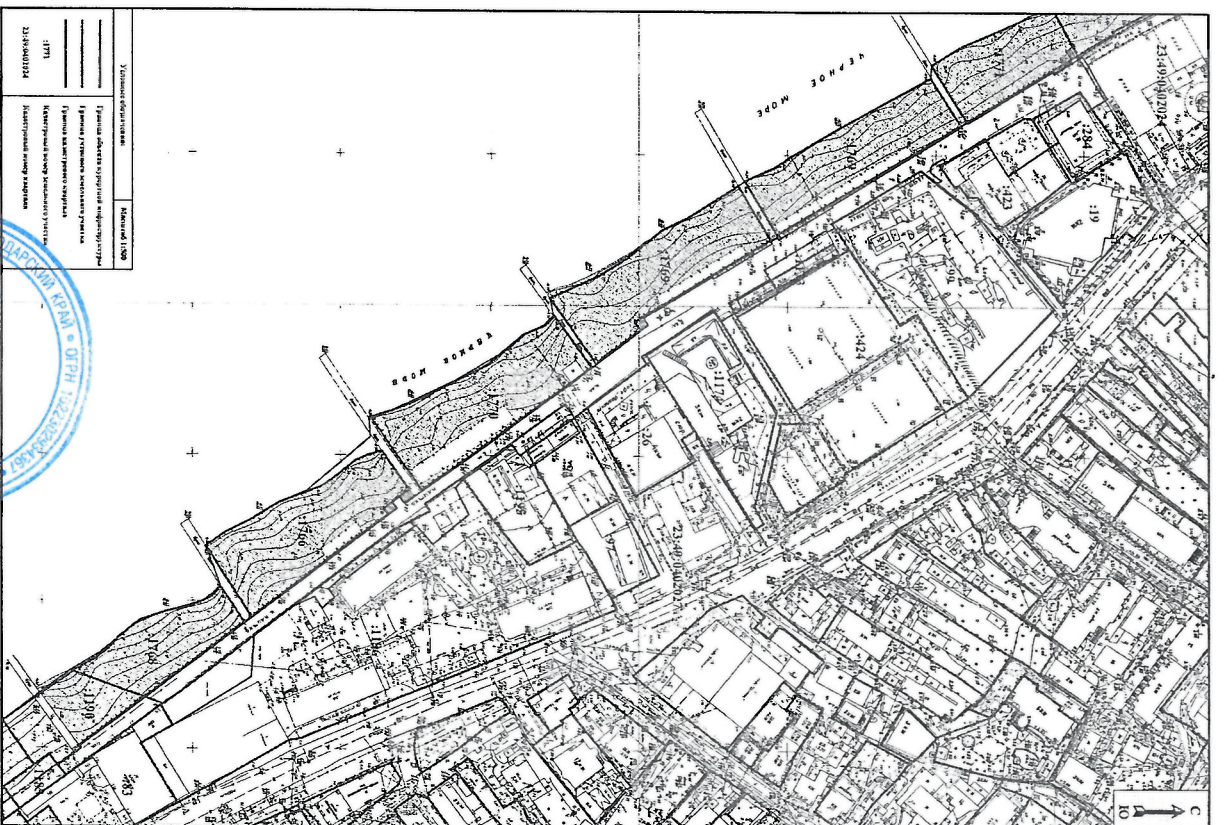
СХЕМА

размещения объектов курортной инфраструктуры (брусчатое покрытие) на землях или земельных участках без предоставления земельных участков и установления сервитутов

Обозначение характеристик точек границ	Площадь размещения объекта 3956 м ²	
	Х	У
1	299560,99	2213552,73
2	299562,61	2213555,39
3	299568,97	2213567,13
4	299562,19	2213571,27
5	299559,88	2213567,07
6	299548,36	2213574,34
7	299552,17	2213581,02
8	299534,83	2213592,12
9	299527,06	2213579,56
10	299513,87	2213587,33
11	299513,10	2213585,88
12	299509,37	2213587,97
13	299508,72	2213588,69
14	299508,74	2213590,44
15	299512,28	2213593,30
16	299510,72	2213594,01
17	299505,39	2213589,78
18	299475,08	2213606,57
19	299476,02	2213607,97
20	299473,42	2213609,25
21	299473,23	2213608,71
22	299468,75	2213611,10
23	299469,10	2213611,69
24	299451,96	2213621,27
25	299454,05	2213624,84
26	299442,72	2213631,05
27	299444,16	2213634,03
28	299436,94	2213638,07
29	299434,65	2213634,65
30	299410,07	2213649,12
31	299411,62	2213651,65
32	299387,39	2213668,70
33	299368,14	2213681,48
34	299365,39	2213677,85
35	299349,27	2213689,31
36	299348,43	2213689,91

37	299346,57	2213692,28
38	299350,63	2213701,43
39	299338,54	2213711,34
40	299333,14	2213704,66
41	299309,50	2213722,41
42	299308,54	2213721,24
43	299303,22	2213725,87
44	299305,28	2213728,69
45	299300,91	2213732,41
46	299298,42	2213728,26
47	299292,61	2213730,83
48	299289,26	2213732,48
49	299277,62	2213740,99
50	299276,33	2213755,00
51	299249,53	2213770,88
52	299245,79	2213763,84
53	299235,65	2213771,07
54	299236,64	2213772,77
55	299232,36	2213775,12
56	299231,99	2213774,43
57	299230,13	2213775,48
58	299230,47	2213776,20
59	299222,07	2213780,83
60	299222,59	2213781,54
61	299217,36	2213784,48
62	299213,55	2213787,26
63	299211,05	2213783,69
64	299218,89	2213778,18
65	299218,38	2213777,34
66	299225,18	2213772,42
67	299240,60	2213761,27
68	299252,85	2213752,43
69	299278,77	2213733,80
70	299303,78	2213715,74
71	299327,12	2213698,95
72	299325,49	2213696,67
73	299328,02	2213694,81
74	299329,71	2213697,16
75	299355,02	2213679,32
76	299380,61	2213661,30
77	299412,52	2213638,89
78	299411,11	2213636,40
79	299434,57	2213623,32
80	299434,92	2213623,94
81	299454,78	2213612,73
82	299454,39	2213612,08
83	299456,60	2213610,84
84	299456,95	2213611,59
1	299560,99	2213552,73

1.	2.	3.	4.	5.	6.	7.
1. Порядковый номер объекта	2. Адресный ориентир – место размещения курортной инфраструктуры (брусчатое покрытие) (брусчатое покрытие) или наименование (описание) территории, на которой планируется размещение объектов, кадастровый номер земельного участка (в случае его наличия)	3. Вид объектов курортной инфраструктуры (брусчатое покрытие), предполагаемых к размещению на территории, и их необходимое количество	4. Площадь территории, на которой планируется размещение объектов курортной инфраструктуры (брусчатое покрытие), размеры объектов курортной инфраструктуры (брусчатое покрытие)	5. Специализация для курортной инфраструктуры (брусчатое покрытие)	6. Дополнительные требования, предъявляемые к объектам курортной инфраструктуры (брусчатое покрытие)	7. Примечание
	Муниципальная набережная Адлерского внутригородского района города Сочи в районе пляжа «Огонек-1», в границах кадастрового квартала 402027, вдоль улицы Просвещения Адлерского района города Сочи	Объект некапитального строительства – замена брусчатого покрытия на территории муниципальной набережной Адлерского внутригородского района города Сочи	3956 м2	-	-	-



Департамент муниципальной службы и кадровой
 Директор департамента курортов и туризма администрации города Сочи



[Handwritten signature]

С.А. Батякина

Приложение № 2
к постановлению
администрации города Сочи
от 10.08.2020 № 7310

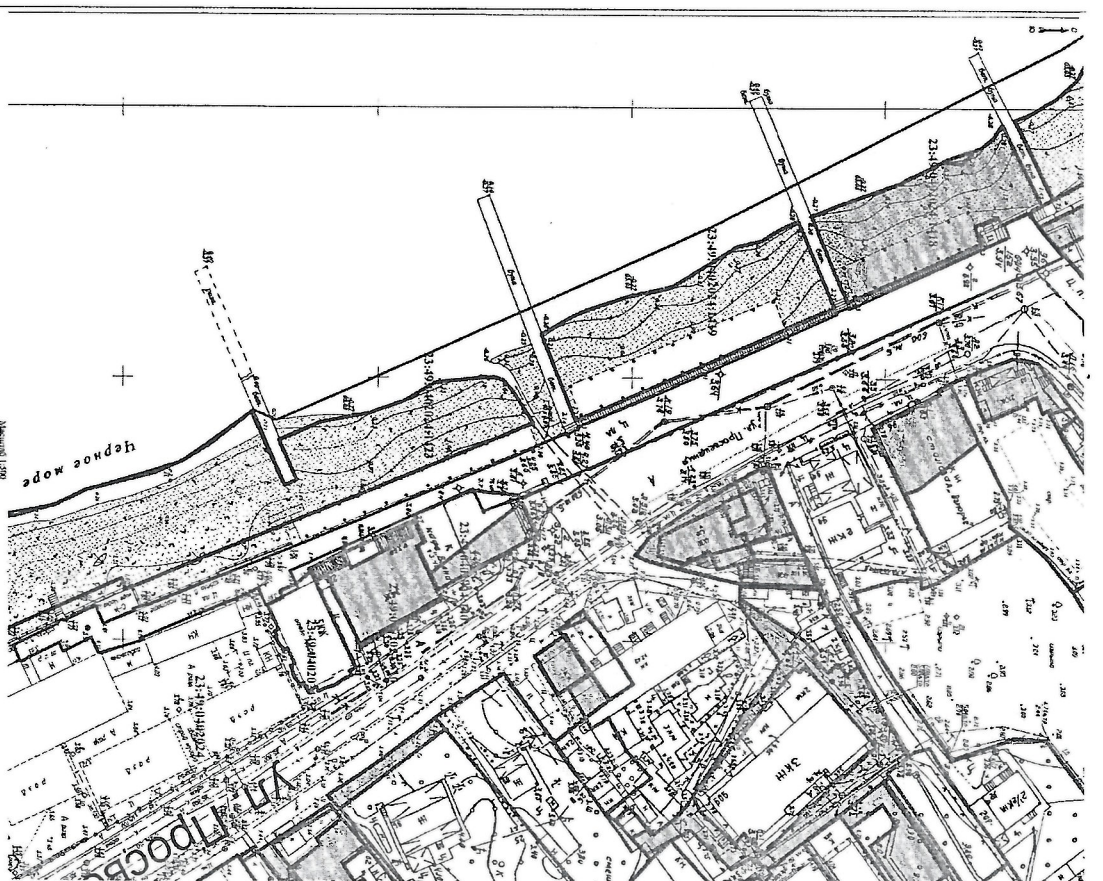
СХЕМА

размещения объектов курортной инфраструктуры (брусчатое покрытие) на
землях или земельных участках без предоставления земельных участков и
установления сервитутов

Обозначение характерных точек границ	Площадь размещения объекта 1374 м2	
	Координаты, система МСК-23, м	У
	Х	У
1	299899.89	2213421.33
2	299893.89	2213423.85
3	299872.09	2213432.19
4	299840.88	2213444.49
5	299793.36	2213463.64
6	299791.48	2213464.28
7	299784.26	2213466.70
8	299782.26	2213462.29
9	299770.51	2213467.16
10	299746.05	2213477.27
11	299747.46	2213480.72
12	299741.17	2213483.76
13	299739.69	2213480.49
14	299737.56	2213481.53
15	299716.70	2213489.43
16	299716.84	2213489.90
17	299708.11	2213492.16
18	299706.69	2213489.16
19	299701.07	2213491.78
20	299700.30	2213490.09
21	299692.75	2213493.51
22	299691.42	2213490.40
23	299700.17	2213486.50
24	299700.00	2213486.18
25	299701.21	2213485.67
26	299701.35	2213485.96
27	299707.72	2213483.19
28	299709.18	2213486.58
29	299715.07	2213483.90
30	299715.30	2213484.35
31	299720.10	2213482.61
32	299734.31	2213477.32
33	299746.75	2213472.66
34	299758.59	2213468.27
35	299773.27	2213462.76
36	299776.71	2213461.47

37	299791.92	2213455.78
38	299800.96	2213452.45
39	299800.79	2213452.00
40	299803.12	2213451.05
41	299803.30	2213451.40
42	299819.57	2213445.26
43	299841.83	2213436.30
44	299854.89	2213431.10
45	299854.77	2213430.68
46	299856.97	2213429.84
47	299857.12	2213430.22
48	299889.19	2213417.58
49	299888.17	2213415.11
50	299892.96	2213413.28
51	299893.57	2213412.98
52	299894.99	2213415.72
1	299899.89	2213421.33

1.	2.	3.	4.	5.	6.	7.
Порядко вый номер объекта	Адресный ориентир – место размещения объектов курортной инфраструкту ры (брусчатое покрытие) или наименовани е (описание) территории, на которой планируется размещение объектов, кадастровый номер земельного участка (в случае его наличия)	Вид объектов курортной инфраструкту ры (брусчатое покрытие), предполагаем ых к размещению на соответствую щей территории, и их необходимое количество	Площадь территории, на которой планируется размещение объектов курортной инфраструкт уры (брусчатое покрытие), размеры объектов курортной инфраструкт уры (брусчатое покрытие)	Специализа ция объектов курортной инфраструкт уры (брусчатое покрытие)	Дополнитель ные требования, предъявляем ые к объектам курортной инфраструкт уры (брусчатое покрытие)	Примеча ние
1.	Муниципаль ная набережная Адлерского внутригородс кого района города Сочи в районе пляжа «Тайкв», в границах кадастрового квартала 402024, вдоль улицы Проектируема Адлерского района города Сочи	Объект некапитально го строительства а – замена брусчатого покрытия на территории муниципальн ой набережной Адлерского внутригородс кого района города Сочи	1374 м2	-	-	-




УСЛОВИЯ ОБЪЕДИНЕНИЯ

Граница объекта буровый индустриальный
1. граница земельного участка
Граница земельного участка
Кодированный адрес земельного участка
Кодированный адрес земельного участка

23-08-001016-23
23-08-001016-23

Директор Департамента Департамент
курортов и туризма муниципальной
администрации города Сочи и Каравовой
политики



Б

С.А. Батгыкина